

# Nationales Lawinenbulletin Nr. 158

für Samstag, 11. April 2009  
Ausgabezeitpunkt 10.4.2009, 17:00 Uhr

## *Im Westen und vor allem im Süden reduzierte Abstrahlung*

### Allgemeines

Der Karfreitag war im Norden meist sonnig mit Quellwolken am Nachmittag. Am Alpenhauptkamm war es aus Süden bewölkt. Im Süden war es bedeckt. Besonders im Monte Rosa, im Simplon Gebiet und im Goms gab es einzelne Schauer. Die Mittagstemperaturen auf 2000 m lagen zwischen plus 7 Grad im Norden und plus 2 Grad im Südosten. Der Wind wehte mässig aus Süd bis Südost.

Steile Südhänge unterhalb von rund 2400 m sind teilweise entladen. Die Lawinenaktivität verlagert sich zunehmend in Ost- und Westhänge sowie in höhere Lagen. Dort sind weiterhin Brüche in tieferen Schichten der Schneedecke möglich. Die Schneegrenze an Nordhängen liegt im Wallis, im Tessin und in Südbünden bei rund 1400 m, in den übrigen Gebieten bei rund 1000 m. An Südhängen liegt die Schneegrenze rund 400 m höher.

### Kurzfristige Entwicklung

Die Nacht auf Karsamstag ist im Nordosten meist klar. Im Westen und in Südbünden ist es teils bewölkt. Am Walliser Alpenhauptkamm und im Tessin ist es bedeckt und die Abstrahlung schlecht. Tagsüber ist es im Norden recht sonnig. Am Alpenhauptkamm und südlich davon ist es stark bewölkt. Vom Monte Rosa über das Simplon Gebiet bis ins westliche Tessin fallen oberhalb von rund 2500 m rund 10 cm Schnee. Die Mittagstemperaturen auf 2000 m liegen bei plus 3 Grad im Süden und bei plus 6 Grad im Norden. Der Wind weht mässig bis stark aus Süd.

### Vorhersage der Lawinengefahr für Karsamstag

Ganzes Gebiet der Schweizer Alpen:

#### *Geringe Gefahr für trockene Lawinen (Stufe 1)*

Einzelne Gefahrenstellen liegen vor allem im extremen Steilgelände. Schneebrettlawinen können am ehesten an schneearmen Stellen noch in tiefen Schichten der Schneedecke ausgelöst werden. Frische, sehr kleine Tribschneeansammlungen sind vor allem im Hochgebirge der Gebiete mit Neuschnee anzutreffen. Bei einer Auslösung können sie zum Absturz führen.

Am Alpenhauptkamm vom Grossen St. Bernhard bis ins Rheinwald und südlich davon herrscht bereits am Morgen eine mässige Gefahr von Nassschneelawinen (Stufe 2). In den übrigen Gebieten ist die Gefahr von Nassschneelawinen am Morgen gering (Stufe 1). Im Tagesverlauf steigt diese Gefahr verbreitet auf die Gefahrenstufe 3, "erheblich" an, südlich des zentralen Alpenhauptkammes bleibt die Gefahr mässig (Stufe 2). Es sind kleine und mittlere spontane Lawinen zu erwarten. Vereinzelt sind auch grosse Lawinen möglich. Die Gefahrenstellen liegen an Ost-, Süd- und Westhängen unterhalb von rund 2600 m, an Nordhängen unterhalb von rund 2200 m.

Touren, Variantenabfahrten, aber auch Hüttenzustiege sollten rechtzeitig beendet werden. In den Gebieten mit schlechter Abstrahlung sind sehr steile Hänge unterhalb von rund 2000 m bereits am Morgen vorsichtig zu beurteilen. Vereinzelt Gleitschneelawinen können zu jeder Zeit abgehen.

### Tendenz für Ostersonntag und Ostermontag

Der Sonntag ist im Süden zunehmend, im Norden meist sonnig. Am Montag ist es im Norden teilweise bewölkt, im Süden ziemlich sonnig. Es bleibt mild. Die Lawinengefahr ändert sich kaum. Abhängig von der nächtlichen Abstrahlung herrschen am Morgen vor allem in hohen Lagen günstige Tourenverhältnisse. Die Lawinengefahr steigt jeweils im Tagesverlauf an.

#### Das Lawinenbulletin per MMS (Fr. 0.50/MMS)

Senden Sie per SMS ein Keyword an die Kurznummer 162.

LAWINE Übersicht über alle Keywords  
LAWCHD Nationales Lawinenbulletin (deutsch)

#### Wetterinformation in Zusammenarbeit mit MeteoSchweiz

0900 162 138 / 338 Alpenwetterbericht MeteoSchweiz Tel./Fax.  
(Tel: Fr. 1.20/Min) (Fax: Fr. 2.-/Min)

#### Regionale Lawinenbulletins (Fr. 0.50/MMS)

LAWZCH Zentralschweiz  
LAWBVS Unterwallis / VD Alpen  
LAWOVS Oberwallis  
LAWNGR Nord- und Mittelbünden  
LAWSGR Südbünden  
LAWBEO Berner Oberland  
LAWEAN Östlicher Alpennordhang

#### Internet: <http://www.slf.ch>

WAP: [wap.slf.ch](http://wap.slf.ch)

Teletext: Seite 782 (SF DRS)

Telephon: 187 (Fr. 0.50/Anruf und Min)

#### Rückmeldungen:

Email: [lwp@slf.ch](mailto:lwp@slf.ch)

Gratis-Tel./Fax.: 0800 800 187 / 88

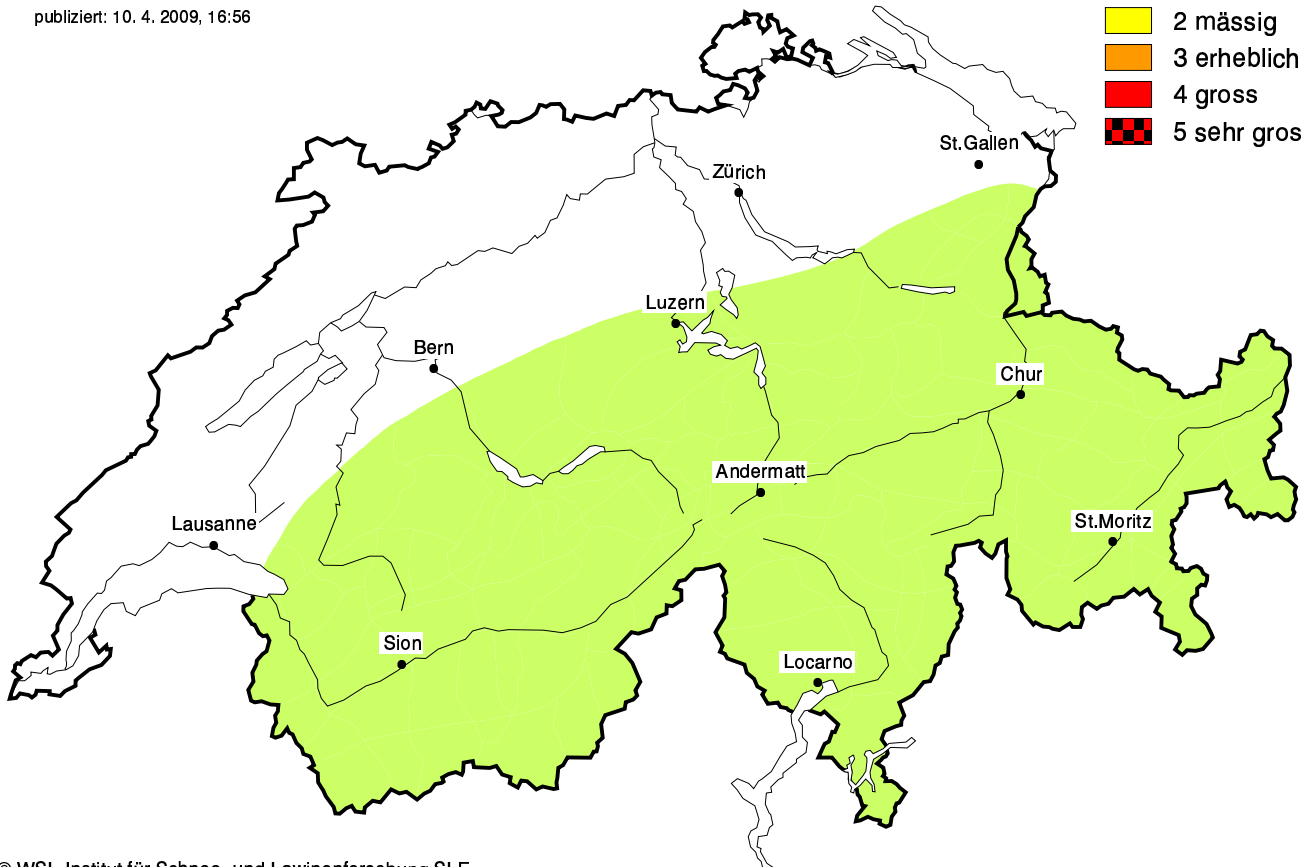
# Vorhersage der Gefahr für trockene Lawinen

für Samstag, 11. April 2009

publiziert: 10. 4. 2009, 16:56

Gefahrenstufe

-  1 GERING
-  2 mässig
-  3 erheblich
-  4 gross
-  5 sehr gross



© WSL-Institut für Schnee- und Lawinenforschung SLF

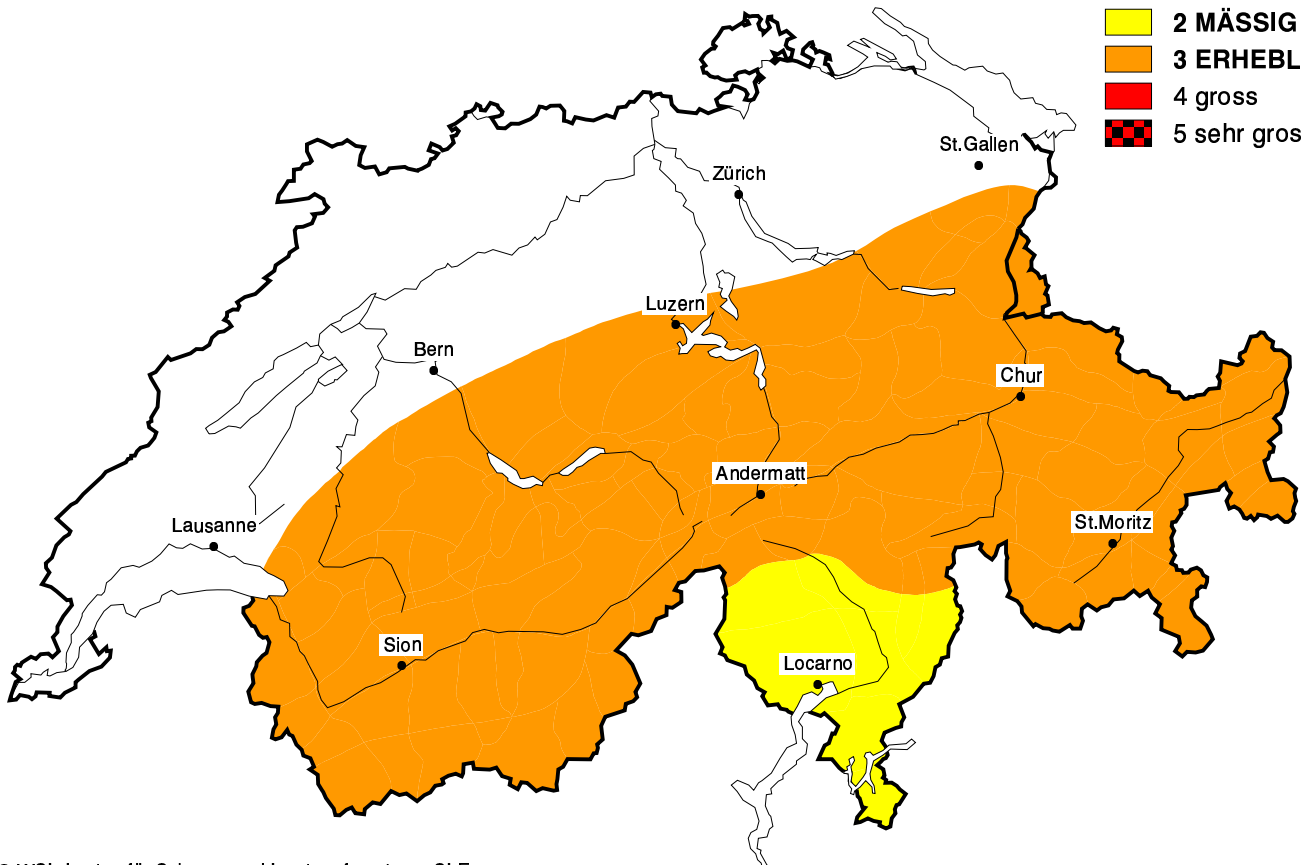


# Gefahr für Nassschneelawinen im Tagesverlauf

für Samstag, 11. April 2009

Gefahrenstufe

-  1 gering
-  2 MÄSSIG
-  3 ERHEBLICH
-  4 gross
-  5 sehr gross



© WSL-Institut für Schnee- und Lawinenforschung SLF



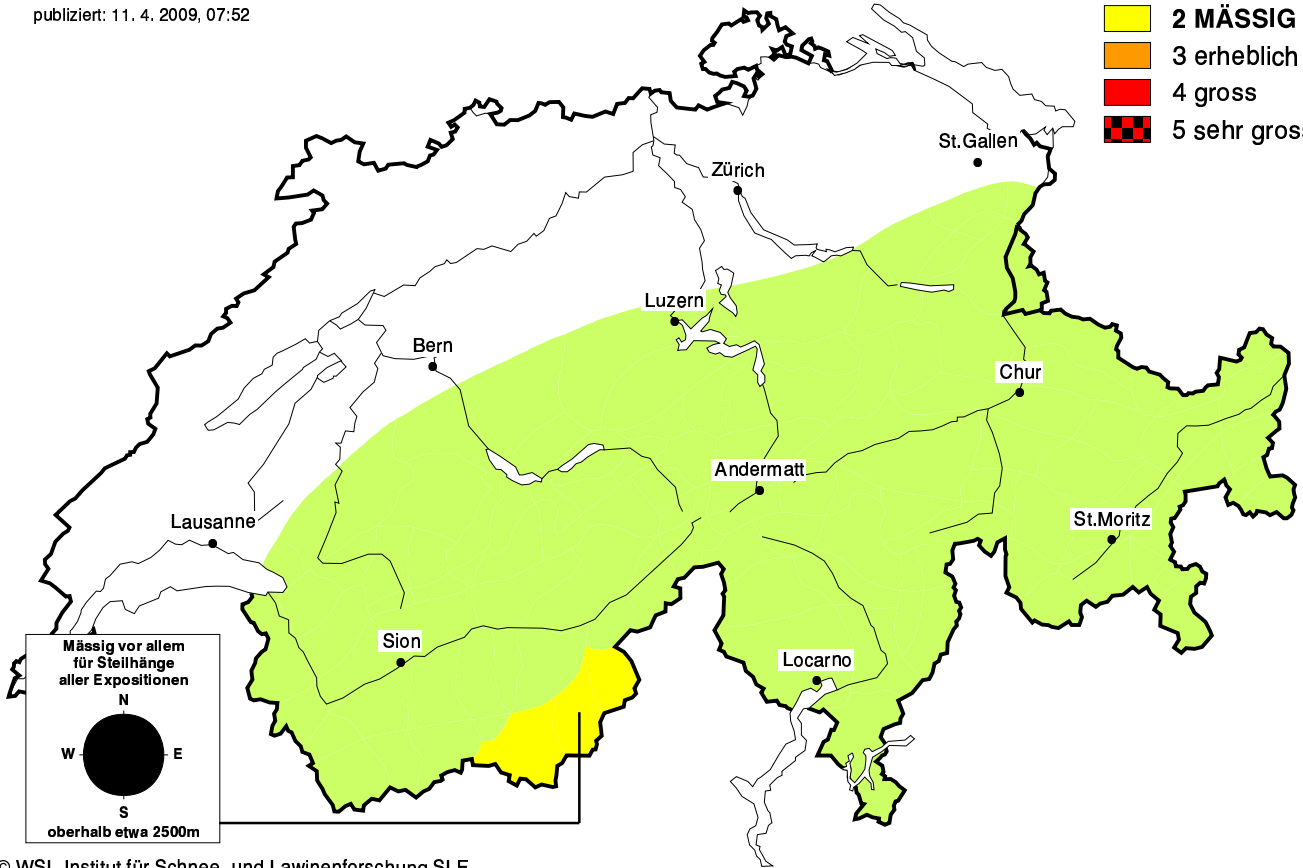
# Vorhersage der Gefahr für trockene Lawinen

für Samstag, 11. April 2009

publiziert: 11. 4. 2009, 07:52

Gefahrenstufe

-  1 GERING
-  2 MÄSSIG
-  3 erheblich
-  4 gross
-  5 sehr gross



© WSL-Institut für Schnee- und Lawinenforschung SLF

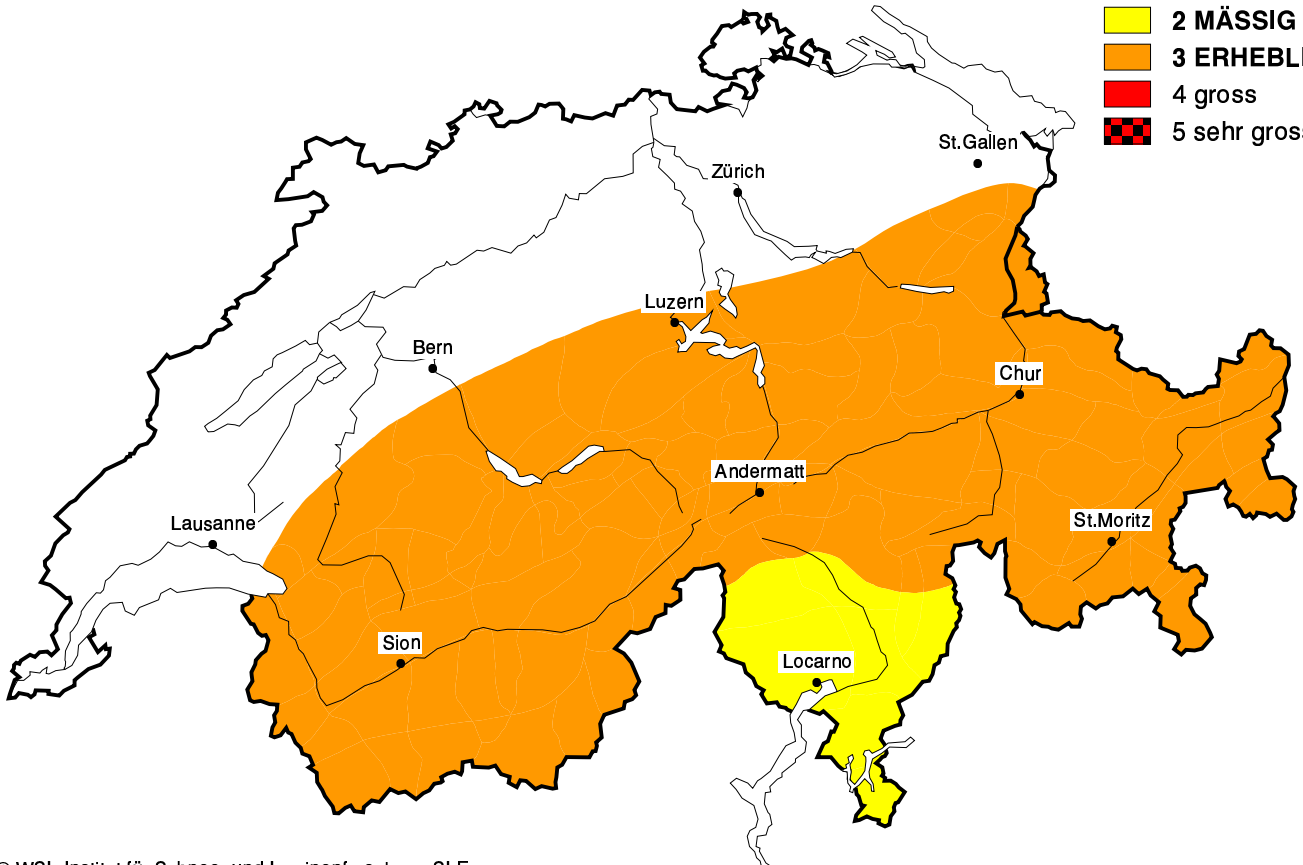


# Gefahr für Nassschneelawinen im Tagesverlauf

für Samstag, 11. April 2009

Gefahrenstufe

-  1 gering
-  2 MÄSSIG
-  3 ERHEBLICH
-  4 gross
-  5 sehr gross



© WSL-Institut für Schnee- und Lawinenforschung SLF

