

Nationales Lawinenbulletin Nr. 147

für Freitag, 9. April 2010
Ausgabezeitpunkt 8.4.2010, 17:00 Uhr

Am Morgen mehrheitlich günstige Lawinensituation, Tagesgang beachten

Allgemeines

Die Nacht auf Donnerstag war im Westen bewölkt, im Osten und Süden klar. Tagsüber lockerten die Wolken im Westen zögerlich auf, sonst war es meist sonnig. Die Mittagstemperatur auf 2000 m lag bei plus 2 Grad. Der Wind wehte schwach aus östlichen Richtungen.

In hohen Lagen ist der oberflächennahe Schnee nur an sehr steilen Nordhängen noch locker. Sonst liegt verbreitet Bruchharsch an der Schneeoberfläche. Unterhalb von rund 2200 m ist die Schneedecke in allen Expositionen durchfeuchtet. An Südhängen ist die Schneeoberfläche bis gegen 3000 m feucht. Der Schneedeckenaufbau ist im Westen und am Alpensüdhang am günstigsten. In den übrigen Gebieten ist er vor allem an Nordhängen zwischen 2200 m und 3000 m teils schwach. Am schwächsten ist er in den inneralpinen Gebieten.

Kurzfristige Entwicklung

In der Nacht auf Freitag liegt am Alpennordhang hochnebelartige Bewölkung. In den übrigen Gebieten ist die Nacht meist klar. Am Freitag ist es meist sonnig. Die Mittagstemperatur auf 2000 m liegt bei plus 3 Grad. Der Wind weht schwach bis mässig aus Nordost.

An steilen Südhängen unterhalb von 2200 m bildet sich eine teils tragfähige Kruste. Mit der tageszeitlichen Erwärmung verlieren die oberflächennahen Schneeschichten an Festigkeit.

Vorhersage der Lawinengefahr für Freitag

Schweizer Alpen ohne die Gebiete Voralpen, Alpstein-Alvier, Liechtenstein:

Mässige Lawinengefahr (Stufe 2)

Am Alpennordhang ohne die Gebiete Voralpen, Alpstein-Alvier, Liechtenstein und Urseren sowie in der nördlichen Surselva und in Flims-Untervaz befinden sich die Gefahrenstellen vor allem an Steilhängen der Expositionen Nordwest über Nord bis Ost oberhalb von rund 2200 m.

Im Wallis, im Gotthardgebiet ohne Grimsel, im Tessin sowie in Graubünden ohne die Gebiete nördlich des Vorderrheins befinden sich die Gefahrenstellen vor allem an Steilhängen der Expositionen West über Nord bis Südost oberhalb von rund 2200 m.

In allen Gebieten dieser Gefahrenstufe können oberflächennahe Schneeschichten vor allem noch mit grosser Zusatzbelastung ausgelöst werden. Besonders in den inneralpinen Gebieten Graubündens können Lawinen vereinzelt im Altschnee anreissen und mittlere Grösse erreichen. Eine vorsichtige Routenwahl sowie Entlastungsabstände und Einzelabfahrten werden empfohlen.

Voralpen; Alpstein-Alvier; Liechtenstein:

Geringe Lawinengefahr (Stufe 1)

Gefahrenstellen befinden sich vor allem noch im extrem steilen Gelände.

In allen Gebieten steigt die Nassschneelawinengefahr im Tagesverlauf an. Vor allem im Wallis, im Gotthardgebiet, in Graubünden und im Tessin erreicht sie die Stufe "erheblich" (3). An steilen Südhängen sind Nassschneerutsche und Nassschneelawinen unterhalb von rund 3000 m zu erwarten. Auch in den übrigen Expositionen sind zunehmend feuchte Lawinen möglich. Touren und Variantenabfahrten sollten frühzeitig beendet werden.

Tendenz für Samstag und Sonntag

Am Samstag ist es meist sonnig und mit Nordwind etwas kühler. Am Sonntag ist es wechselhaft. Die Gefahr für trockene Lawinen nimmt ab. Die Gefahr für Nassschneelawinen unterliegt vor allem am Samstag einem leichten Tagesgang.

Das Lawinenbulletin per MMS (Fr. 0.50/MMS)

Senden Sie per SMS ein Keyword an die Kurznummer 162.

LAWINE Übersicht über alle Keywords

LAWCHD Nationales Lawinenbulletin (deutsch)

Wetterinformation in Zusammenarbeit mit MeteoSchweiz

0900 162 138 / 338 Alpenwetterbericht MeteoSchweiz Tel./Fax.
(Tel: Fr. 1.20/Min) (Fax: Fr. 2.-/Min)

Regionale Lawinenbulletins (Fr. 0.50/MMS)

LAWZCH Zentralschweiz

LAWBVS Unterwallis / VD Alpen

LAWOVS Oberwallis

LAWNGR Nord- und Mittelbünden

LAWSGR Südbünden

LAWBEO Berner Oberland

LAWEAN Östlicher Alpennordhang

Internet: <http://www.slf.ch>

WAP: wap.slf.ch

Teletext: Seite 782 (SF DRS)

Telephon: 187 (Fr. 0.50/Anruf und Min)

Rückmeldungen:

Email: lwp@slf.ch

Gratis-Tel./Fax.: 0800 800 187 / 88

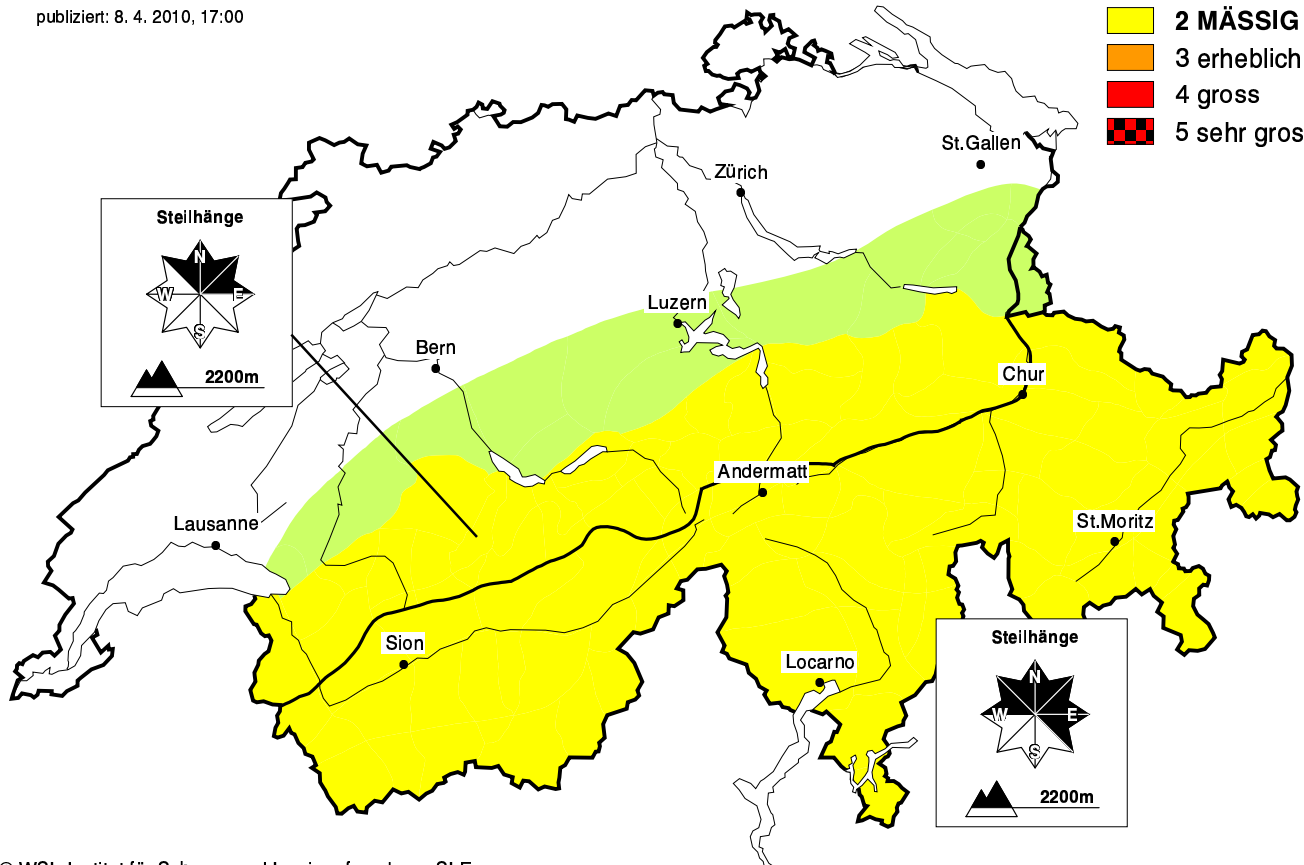
Vorhersage der Gefahr für trockene Lawinen

für Freitag, 9. April 2010

publiziert: 8. 4. 2010, 17:00

Gefahrenstufe

- 1 GERING
- 2 MÄSSIG
- 3 erheblich
- 4 gross
- 5 sehr gross



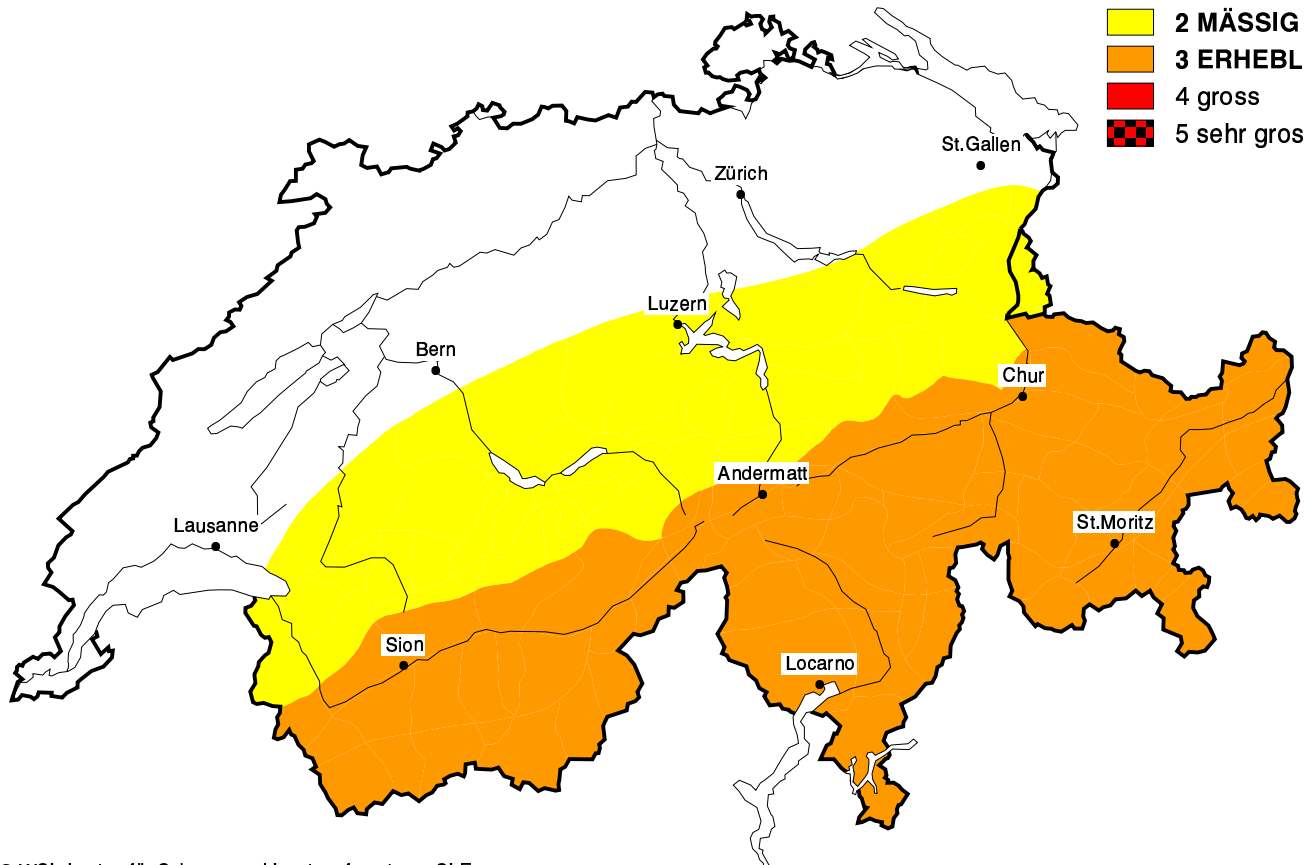
© WSL-Institut für Schnee- und Lawinenforschung SLF

Gefahr für Nassschneelawinen im Tagesverlauf

für Freitag, 9. April 2010

Gefahrenstufe

- 1 gering
- 2 MÄSSIG
- 3 ERHEBLICH
- 4 gross
- 5 sehr gross



© WSL-Institut für Schnee- und Lawinenforschung SLF

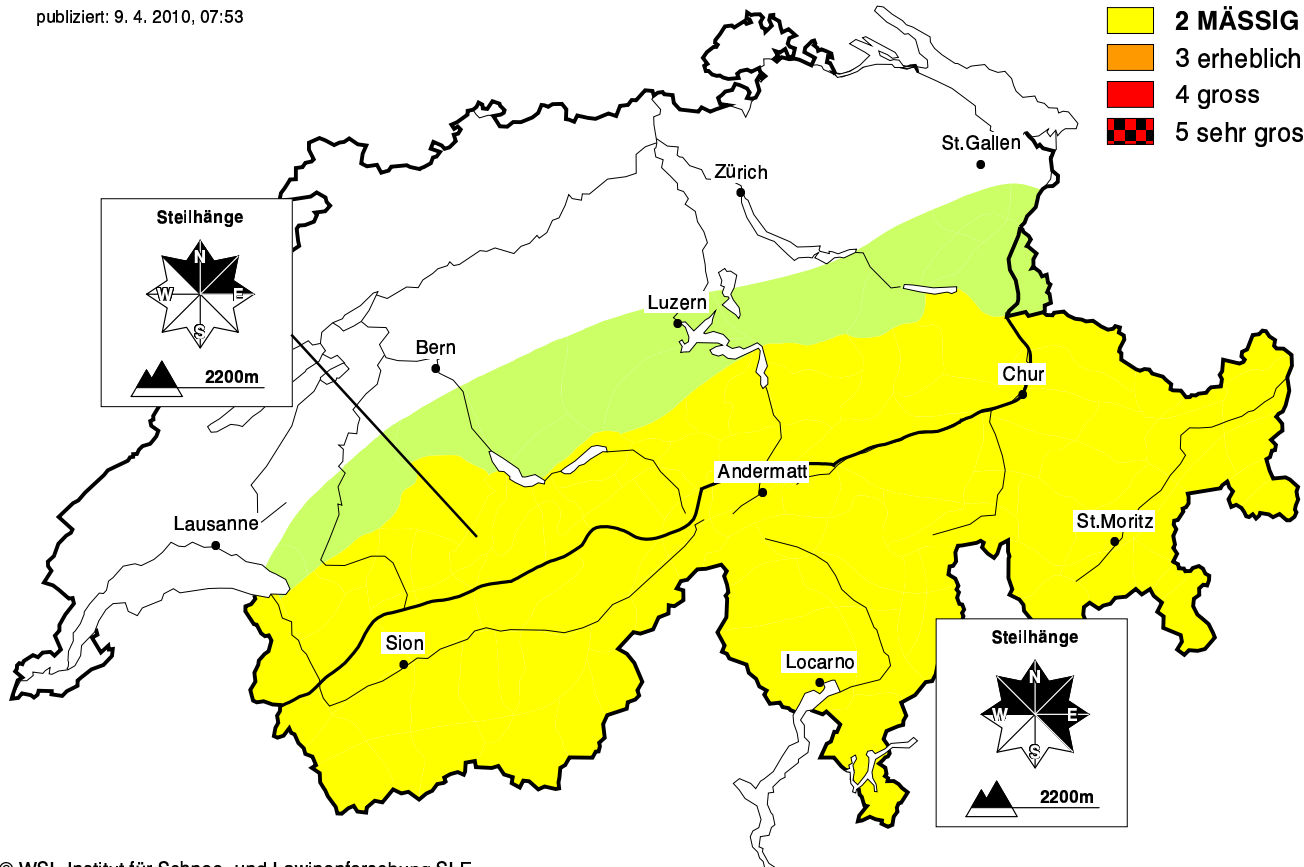
Vorhersage der Gefahr für trockene Lawinen

für Freitag, 9. April 2010

publiziert: 9. 4. 2010, 07:53

Gefahrenstufe

- 1 GERING
- 2 MÄSSIG
- 3 erheblich
- 4 gross
- 5 sehr gross



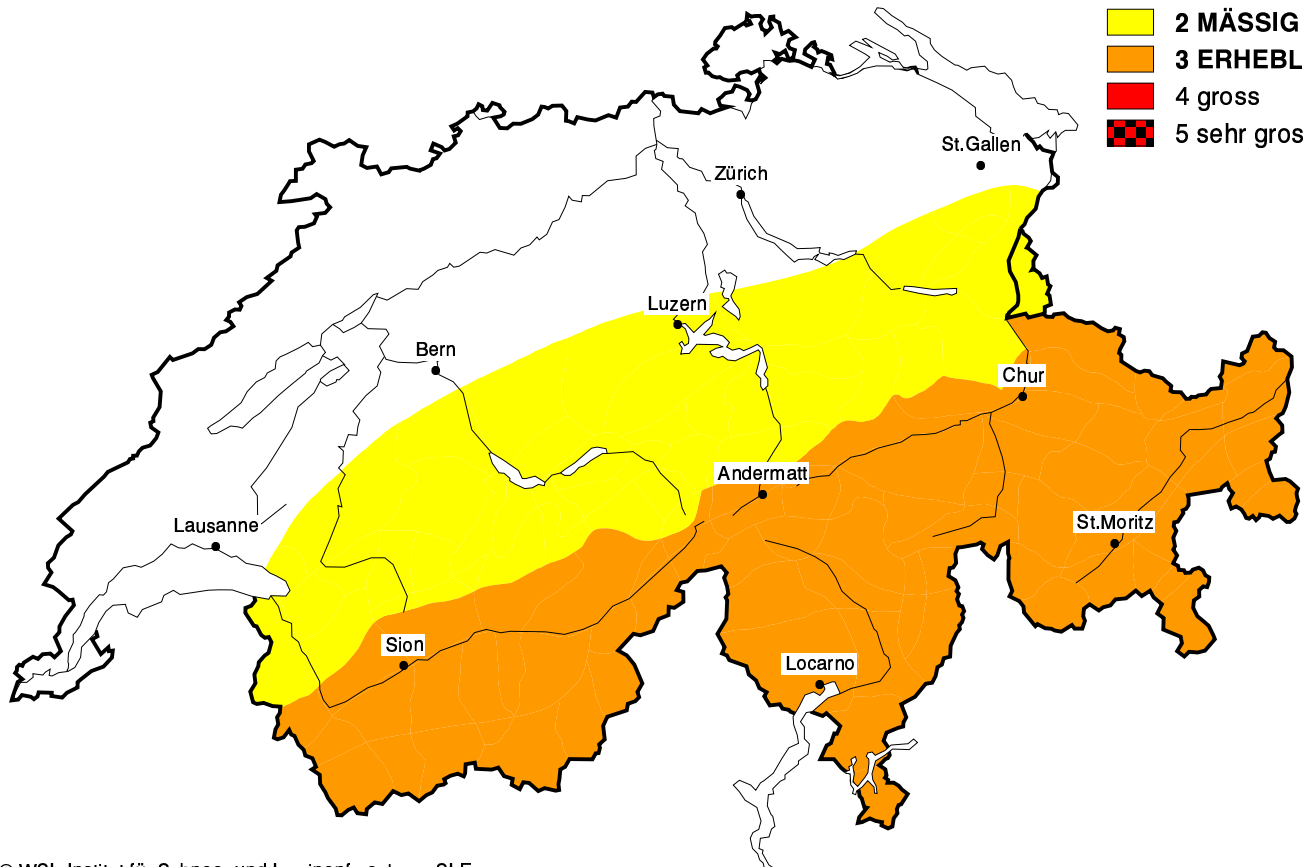
© WSL-Institut für Schnee- und Lawinenforschung SLF

Gefahr für Nassschneelawinen im Tagesverlauf

für Freitag, 9. April 2010

Gefahrenstufe

- 1 gering
- 2 MÄSSIG
- 3 ERHEBLICH
- 4 gross
- 5 sehr gross



© WSL-Institut für Schnee- und Lawinenforschung SLF