

# Nationales Lawinenbulletin Nr. 110

für Samstag, 26. Februar 2011

Ausgabezeitpunkt 25.2.2011, 17:00 Uhr

## *Abseits der Pisten heikle Lawinensituation*

### Allgemeines

Am Freitag war es im Wallis und im Tessin meist sonnig. Im Osten fiel am Vormittag noch etwas Schnee. Dann gab es vereinzelte Aufhellungen. Von Donnerstag Morgen bis Freitag Mittag fielen am Alpennordhang, im Wallis ohne die Gebiete Saastal und Simplon, sowie im Prättigau 10 bis 20 cm Schnee. In den übrigen Gebieten fielen verbreitet bis 10 cm, ganz im Süden gar kein Schnee. Die Mittagstemperaturen auf 2000 m lagen im Wallis und im Tessin bei null Grad, in den übrigen Gebieten bei minus 3 Grad. Der Wind blies in hohen Lagen in den meisten Gebieten stark, lokal bis stürmisch aus nördlichen Richtungen.

Vor allem in hohen Lagen wurde weiter Schnee verfrachtet.

### Kurzfristige Entwicklung

Am Samstag ist es meist sonnig. Nachmittags ziehen aus Westen Wolken auf. Die Mittagstemperaturen auf 2000 m liegen im Westen und Süden bei null Grad, im Osten bei minus 2 Grad. Der Wind lässt nach und bläst mässig aus West bis Nord. Ältere und frische Triebsschneeanisammlungen bleiben störänfällig.

### Vorhersage der Lawinengefahr für Samstag

Alpennordhang ohne die westlichen Voralpen; Wallis; nördliches und mittleres Tessin; Graubünden:

#### *Erhebliche Lawinengefahr (Stufe 3)*

Am Alpennordhang ohne die westlichen Voralpen, im nördlichen Wallis, im Goms, im Gotthardgebiet, in den Gebieten nördlich des Vorderrheins und im Prättigau liegen die Gefahrenstellen vor allem an Triebsschneehängen aller Expositionen oberhalb von rund 2000 m. Die Neu- und Triebsschneeschichten dieser Woche sind oft schlecht mit dem Altschnee verbunden und teils schon von einzelnen Wintersportlern als Lawinen auslösbar. Lawinen können mittlere Grösse erreichen.

Im übrigen Graubünden, im Nordtessin ohne das Gotthardgebiet und im mittleren Tessin liegen die Gefahrenstellen vor allem an Triebsschneehängen aller Expositionen oberhalb von rund 2200 m. Im südlichen Wallis ohne die Gebiete des Goms liegen sie vor allem an Triebsschneehängen aller Expositionen oberhalb von rund 2400 m. Frische und ältere Triebsschneeanisammlungen liegen oft in Rinnen und Mulden, im Hochgebirge sind sie weiter verbreitet. Sie sind teils leicht auslösbar und sollten möglichst gemieden werden. Insbesondere in den inneralpinen Gebieten Graubündens und des Wallis können Lawinen vereinzelt auch schwach verfestigte, tiefere Schichten der Schneedecke mitreissen.

Touren und Variantenabfahrten verlangen in allen Gebieten dieser Gefahrenstufe grosse Erfahrung in der Beurteilung der Lawinengefahr.

Westliche Voralpen; Sottoceneri:

#### *Mässige Lawinengefahr (Stufe 2)*

Die Gefahrenstellen liegen vor allem an Triebsschneehängen aller Expositionen oberhalb von rund 1800 m.

Triebsschneeanisammlungen liegen vor allem in Kamm- und Passlagen sowie in Rinnen und Mulden. Sie sind meist klein, aber teilweise leicht auslösbar und kritisch zu beurteilen.

In allen Regionen sind mit der Sonneneinstrahlung feuchte Rutsche aus sehr steilen Südhängen zu erwarten.

### Tendenz für Sonntag und Montag

Am Sonntag fällt verbreitet Schnee bis in tiefe Lagen, im Norden zum Teil ergiebig. Am Montag fällt im Norden noch etwas Schnee, im Süden ist es wechselhaft. Die Lawinengefahr steigt am Sonntag vor allem im Norden noch etwas an. Ab Montag nimmt sie in allen Gebieten langsam ab.

#### Das Lawinenbulletin per MMS (Fr. 0.50/MMS)

Senden Sie per SMS ein Keyword an die Kurznummer 162.

LAWINE Übersicht über alle Keywords

LAWCHD Nationales Lawinenbulletin (deutsch)

Wetterinformation in Zusammenarbeit mit **MeteoSchweiz**

0900 162 138 / 338 Alpenwetterbericht MeteoSchweiz Tel./Fax.

(Tel: Fr. 1.20/Min) (Fax: Fr. 2.-/Min)

#### Regionale Lawinenbulletins (Fr. 0.50/MMS)

LAWZCH Zentralschweiz

LAWBVS Unterwallis / VD Alpen

LAWOVS Oberwallis

LAWNGR Nord- und Mittelbünden

LAWSGR Südbünden

LAWBEO Berner Oberland

LAWEAN Östlicher Alpennordhang

**Internet:** <http://www.slf.ch>

**WAP:** [wap.slf.ch](http://wap.slf.ch)

**Teletext:** Seite 782 (SF DRS)

**Telephon:** 187 (Fr. 0.50/Anruf und Min)

**Rückmeldungen:**

Email: [lwp@slf.ch](mailto:lwp@slf.ch)

Gratis-Tel./Fax.: 0800 800 187 / 88

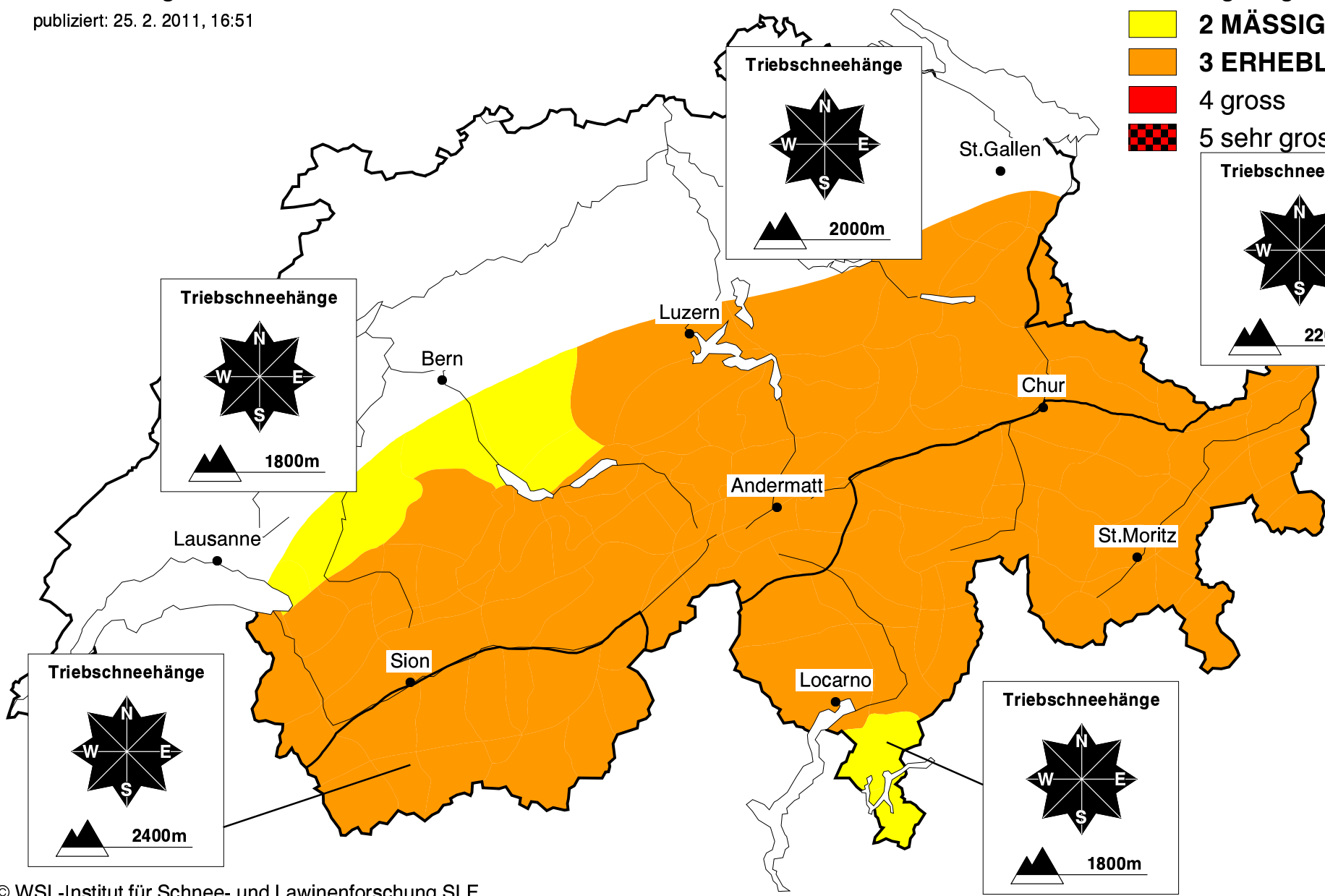
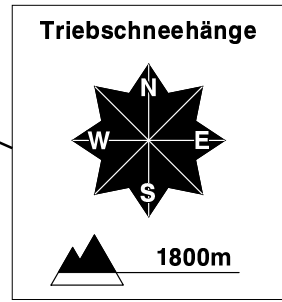
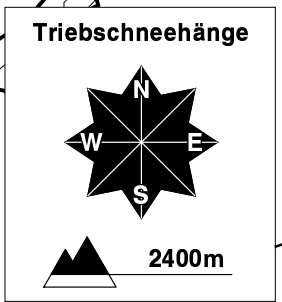
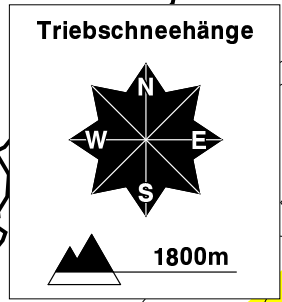
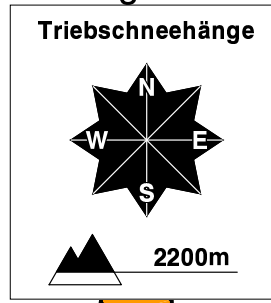
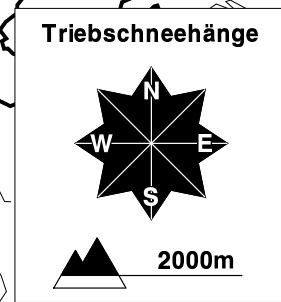
# Vorhersage der Lawinengefahr

für Samstag, 26. Februar 2011

publiziert: 25. 2. 2011, 16:51

Gefahrenstufe

-  1 gering
-  2 MÄSSIG
-  3 ERHEBLICH
-  4 gross
-  5 sehr gross



# Vorhersage der Lawinengefahr

für Samstag, 26. Februar 2011

publiziert: 26. 2. 2011, 07:44

Gefahrenstufe

-  1 gering
-  **2 MÄSSIG**
-  **3 ERHEBLICH**
-  4 gross
-  5 sehr gross

