

# Nationales Lawinenbulletin Nr. 146

für Sonntag, 3. April 2011

Ausgabezeitpunkt 2.4.2011, 17:00 Uhr

## *Rascher Anstieg der Gefahr von nassen Lawinen auf Stufe 3, "erheblich"*

### Allgemeines

Nach meist klarer Nacht war es am Samstag sonnig und ausserordentlich warm. Die Mittagstemperatur auf 2000 m lag bei 8 Grad. Der Südwestwind wehte schwach bis mässig.

Besonders an Nordhängen liegen gebundene Schneeschichten auf weichem, kantig aufgebautem Altschnee. Diese sind vor allem im südlichen Wallis und in den inneralpinen Gebieten Graubündens stellenweise störanfällig.

### Kurzfristige Entwicklung

Am Sonntag ist es zunächst sonnig. Am Nachmittag ziehen aus Westen Wolken auf. Die Mittagstemperaturen auf 2000 m liegen bei plus 8 Grad im Norden und plus 6 Grad im Süden. Der Westwind weht im Hochgebirge mässig bis stark, sonst schwach bis mässig.

In der klaren Nacht gefriert die Schneeoberfläche oberhalb der Waldgrenze an Ost-, Süd- und Westhängen verbreitet tragfähig. Dort sind die Tourenverhältnisse am frühen Morgen recht günstig. Die Schneedecke weicht bereits am Vormittag rasch auf.

### Vorhersage der Lawinengefahr für Sonntag

Südliches Unterwallis; Turtmanntal; untere Vispertäler; oberes Mattertal:

#### *Erhebliche Gefahr für trockene Lawinen (Stufe 3)*

Die Gefahrenstellen liegen vor allem an Steilhängen der Expositionen Nordwest über Nord bis Nordost oberhalb von rund 2500 m. Vereinzelt können Lawinen in tiefen Schichten der Schneedecke ausgelöst werden und eine gefährliche Grösse erreichen. Dies gilt vor allem für wenig befahrenes Tourengelände. Im Hochgebirge sind zudem Tribschneeansammlungen zu beachten.

Alpenordhang ohne Voralpen; nördliches Wallis; oberes Saastal; Simplongebiet; Goms; nördliches Tessin; Graubünden:

#### *Mässige Gefahr für trockene Lawinen (Stufe 2)*

Die Gefahrenstellen liegen vor allem an Steilhängen der Expositionen Nordwest über Nord bis Ost oberhalb von rund 2200 m. Vereinzelt können Lawinen im Altschnee ausgelöst werden. In den inneralpinen Gebieten Graubündens sowie allgemein in wenig befahrenem Tourengelände sind die Gefahrenstellen häufiger. Wummgeräusche oder Durchbrechen in den schwach verfestigten Altschnee können auf die Gefahr hinweisen. Mit der Erwärmung steigt die Auslösebereitschaft von trockenen Lawinen auch an Nordhängen hoher Lagen an. Im Hochgebirge sind zudem Tribschneeansammlungen zu beachten.

Voralpen; mittleres Tessin; Sottoceneri:

#### *Geringe Gefahr für trockene Lawinen (Stufe 1)*

Sehr vereinzelt können Lawinen im Altschnee ausgelöst werden. Dies vor allem in wenig befahrenen Nordhängen. Mit der Erwärmung steigt die Auslösebereitschaft von trockenen Lawinen im Tagesverlauf an.

Gefahr für nasse Lawinen:

In allen Gebieten steigt die Gefahr für Nassschneelawinen im Tagesverlauf rasch auf die Stufe 3, "erheblich". Unterhalb von rund 3000 m an Südhängen und unterhalb von etwa 2500 m an Nordhängen werden spontane Nassschneelawinen erwartet. Vor allem in hohen Lagen sind vereinzelt exponierte Teile von Verkehrswegen gefährdet. Besonders im südlichen Wallis und in den inneralpinen Gebieten Graubündens können feuchte oder nasse Lawinen auch durch Personen ausgelöst werden. Touren und Hüttenaufstiege sollten sehr früh gestartet und rechtzeitig beendet werden.

### Tendenz für Montag und Dienstag

Am Montag ist es stark bewölkt und vor allem im Norden fällt Niederschlag. Die Schneefallgrenze sinkt von 2500 m auf 1500 m. Die Gefahr für trockene Lawinen steigt vor allem in hohen Lagen des Nordens an. Die Gefahr für nasse Lawinen bleibt bestehen. Am Dienstag ist es ziemlich sonnig. Die Gefahr für trockene Lawinen nimmt ab. Die Gefahr für nasse Lawinen unterliegt wieder zunehmend einem Tagesgang.

#### Das Lawinenbulletin per MMS (Fr. 0.50/MMS)

Senden Sie per SMS ein Keyword an die Kurznummer 162.

LAWINE Übersicht über alle Keywords

LAWCHD Nationales Lawinenbulletin (deutsch)

Wetterinformation in Zusammenarbeit mit **MeteoSchweiz**

0900 162 138 / 338 Alpenwetterbericht MeteoSchweiz Tel./Fax.

(Tel: Fr. 1.20/Min) (Fax: Fr. 2.-/Min)

#### Regionale Lawinenbulletins (Fr. 0.50/MMS)

LAWZCH Zentralschweiz

LAWBVS Unterwallis / VD Alpen

LAWOVS Oberwallis

LAWNGR Nord- und Mittelbünden

LAWSGR Südbünden

LAWBEO Berner Oberland

LAWEAN Östlicher Alpenordhang

**Internet:** <http://www.slf.ch>

**WAP:** [wap.slf.ch](http://wap.slf.ch)

**Teletext:** Seite 782 (SF DRS)

**Telephon:** 187 (Fr. 0.50/Anruf und Min)

**Rückmeldungen:**

Email: [lw@slf.ch](mailto:lw@slf.ch)

Gratis-Tel./Fax.: 0800 800 187 / 88

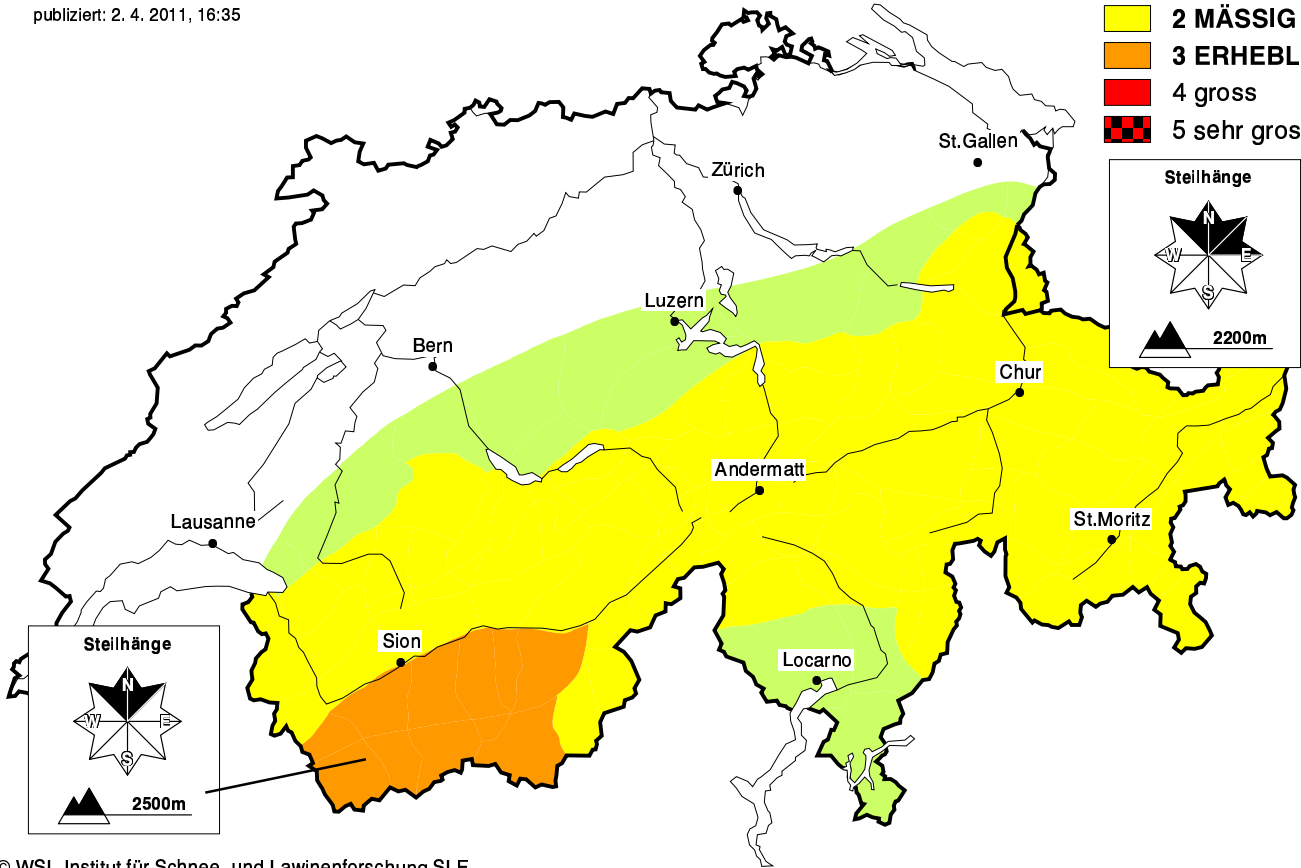
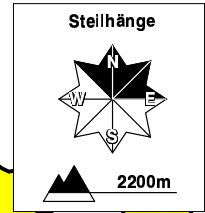
# Vorhersage der Gefahr für trockene Lawinen

für Sonntag, 3. April 2011

publiziert: 2. 4. 2011, 16:35

Gefahrenstufe

- 1 GERING
- 2 MÄSSIG
- 3 ERHEBLICH
- 4 gross
- 5 sehr gross



© WSL-Institut für Schnee- und Lawinenforschung SLF

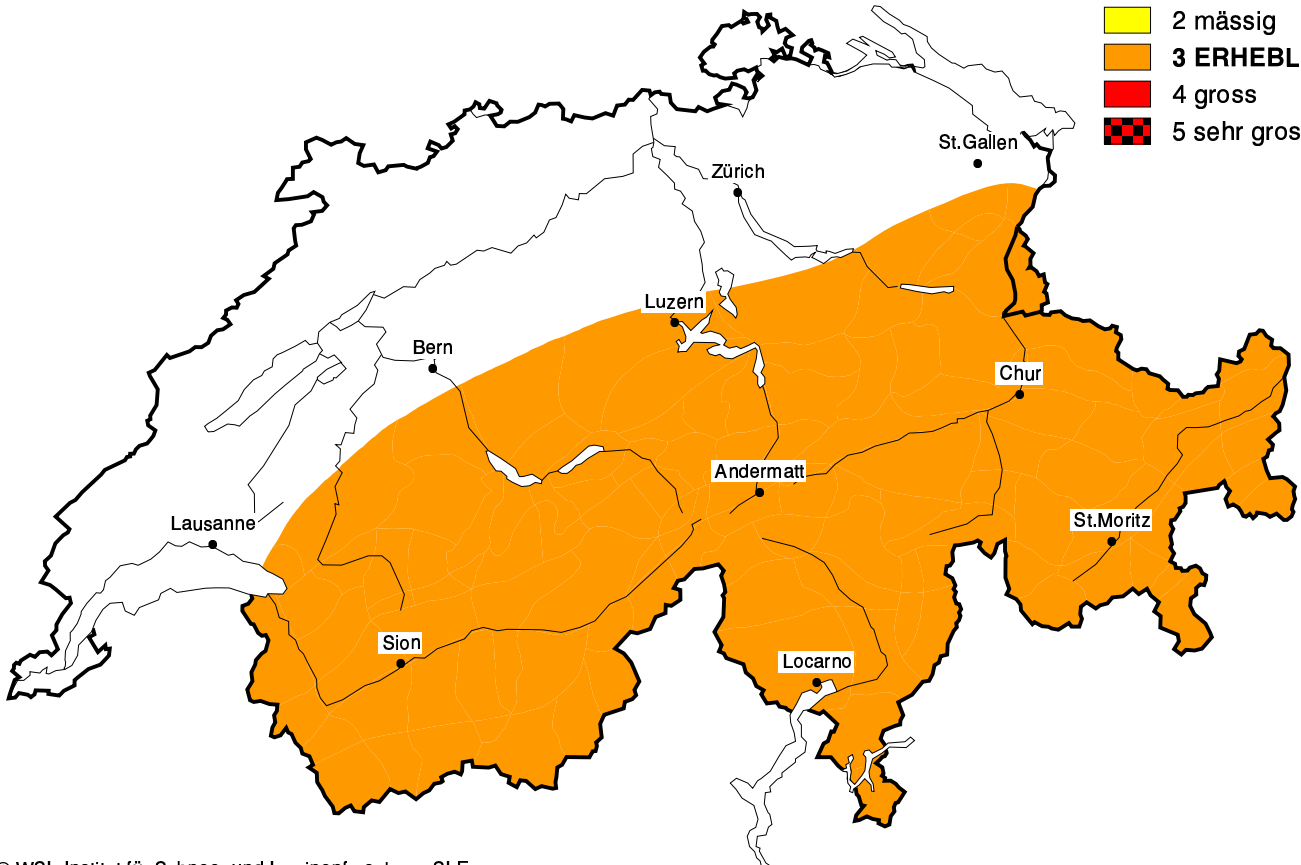


# Gefahr für Nassschneelawinen im Tagesverlauf

für Sonntag, 3. April 2011

Gefahrenstufe

- 1 gering
- 2 mässig
- 3 ERHEBLICH
- 4 gross
- 5 sehr gross



© WSL-Institut für Schnee- und Lawinenforschung SLF



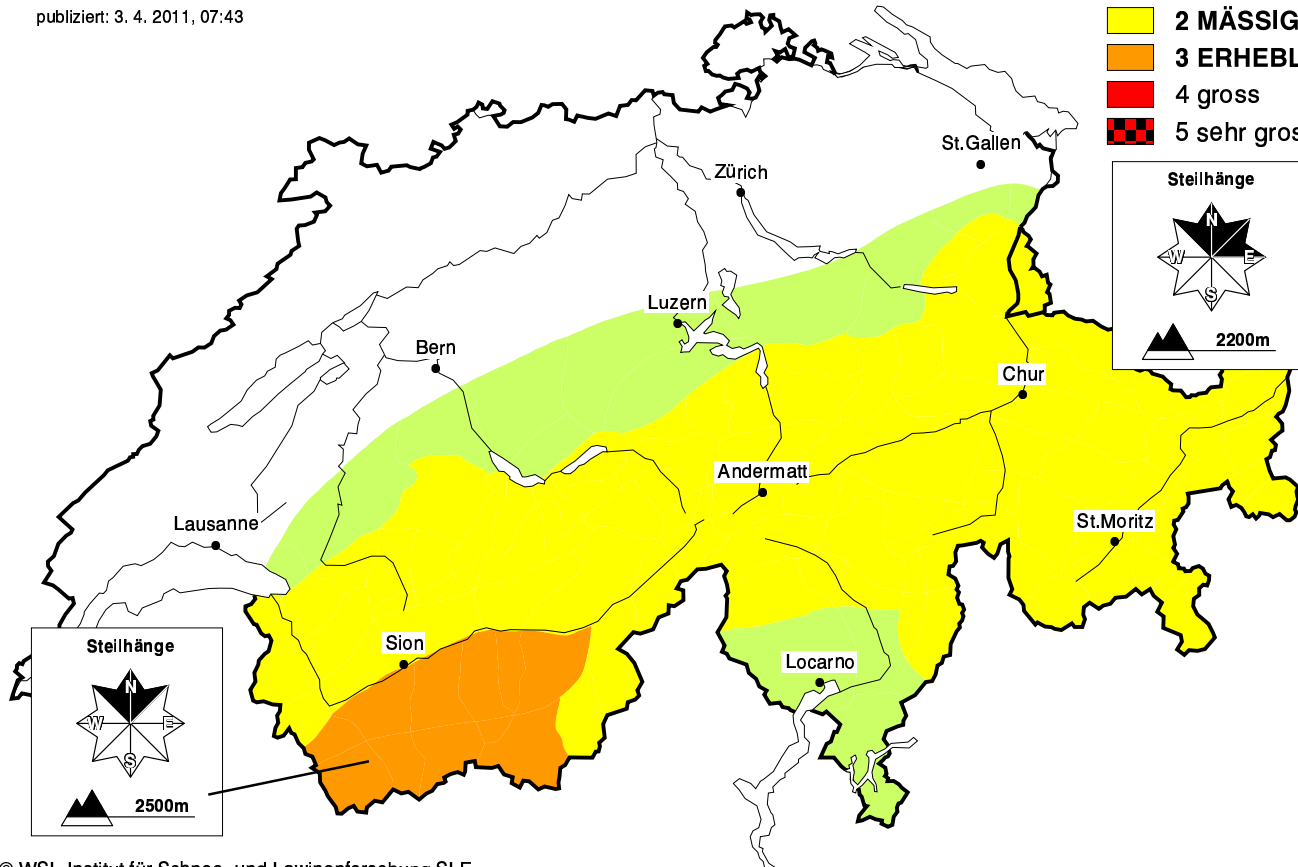
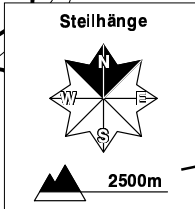
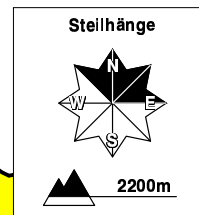
# Vorhersage der Gefahr für trockene Lawinen

für Sonntag, 3. April 2011

publiziert: 3. 4. 2011, 07:43

Gefahrenstufe

- 1 GERING
- 2 MÄSSIG
- 3 ERHEBLICH
- 4 gross
- 5 sehr gross



© WSL-Institut für Schnee- und Lawinenforschung SLF

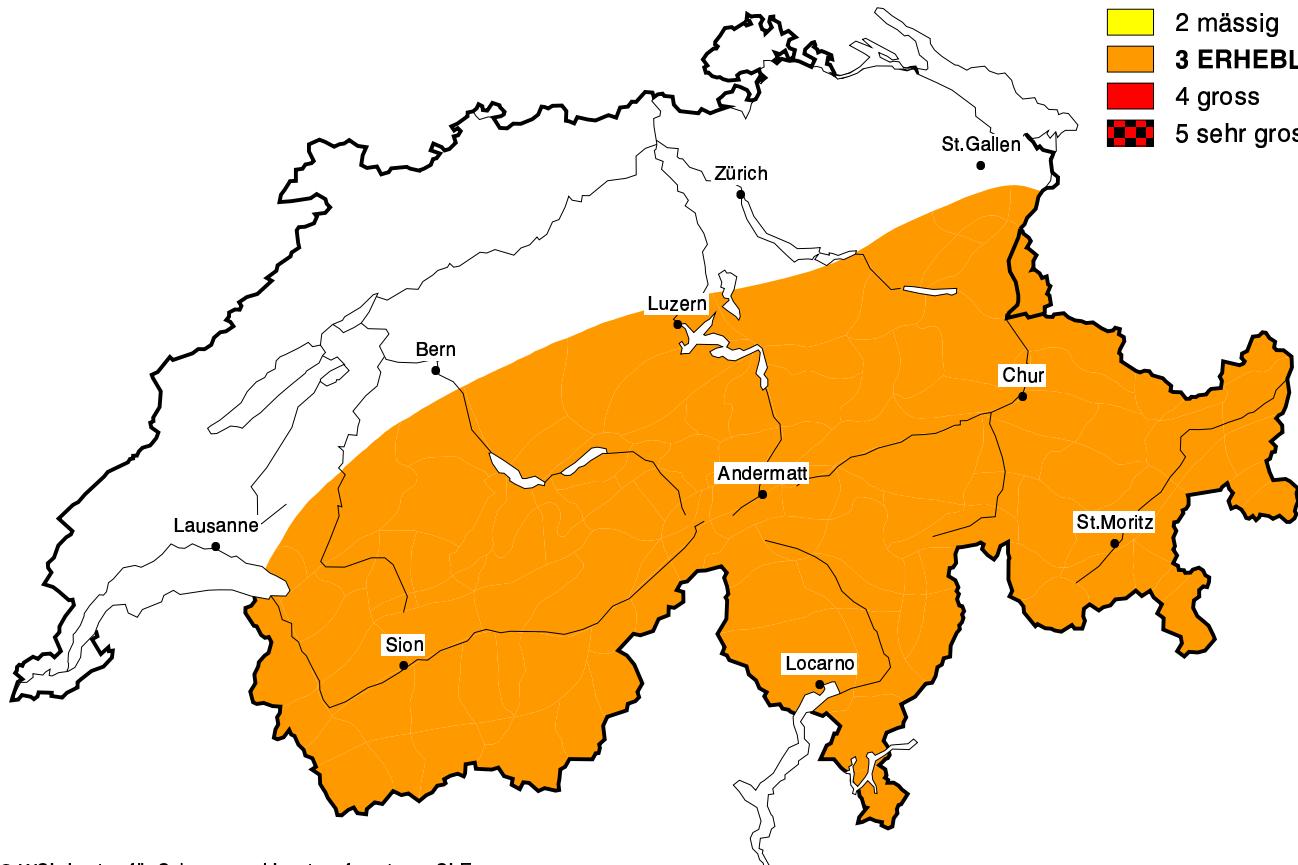


# Gefahr für Nassschneelawinen im Tagesverlauf

für Sonntag, 3. April 2011

Gefahrenstufe

- 1 gering
- 2 mässig
- 3 ERHEBLICH
- 4 gross
- 5 sehr gross



© WSL-Institut für Schnee- und Lawinenforschung SLF

