

Nationales Lawinenbulletin Nr. 112

für Freitag, 16. März 2012
Ausgabezeitpunkt 15.3.2012, 17:00 Uhr

Günstige Lawinensituation, Tagesgang beachten

Allgemeines

Nach einer klaren Nacht war es am Donnerstag sonnig. Die Mittagstemperaturen lagen auf 2000 m bei plus 7 Grad im Norden und plus 10 Grad im Süden. Der Wind wehte schwach.

An Nordhängen ist der oberflächennahe Schnee oberhalb von etwa 1800 m oft locker, in Kamm- und Passlagen jedoch meist windgepresst. An steilen Südhängen liegt morgens verbreitet eine tragfähige Kruste, die mit der tageszeitlichen Erwärmung aufsulzt. In den tieferen Schichten ist die Schneedecke meist gut verfestigt. An schneearmen Stellen ist sie jedoch vor allem im Wallis und in Graubünden teilweise schwach. An steilen Südhängen ist die Schneedecke unterhalb von 2600 bis 3000 m, an Nordhängen unterhalb von rund 1600 m durchfeuchtet.

Kurzfristige Entwicklung

Die Nacht auf Freitag ist klar. Tagsüber ist es sonnig. Der Wind weht schwach. Die Mittagstemperatur auf 2000 m liegt bei plus 6 Grad.

Vorhersage der Lawinengefahr für Freitag

Ganzes Gebiet der Schweizer Alpen:

Geringe Gefahr für trockene Lawinen (Stufe 1)

Vereinzelte Gefahrenstellen befinden sich vor allem im extremen Steilgelände. Sie sind mit zunehmender Höhe sowie in Kamm- und Passlagen etwas häufiger. Vor allem ältere Triebsschneeanisammlungen sind besonders an schneearmen Stellen lokal noch auslösbar. An exponierten Stellen ist die Mitreiss- und Absturzgefahr zu beachten.

In allen Gebieten steigt die Gefahr für Nass- und Gletschneelawinen im Tagesverlauf auf die Stufe 2, "mässig" an. Spontane Nass- und Gletschneelawinen sind vor allem an steilen Ost-, Süd- und Westhängen unterhalb von rund 2600 m möglich, vereinzelte Gletschneelawinen auch bereits in der Nacht und am Vormittag. Gletschneelawinen können mittlere Ausmasse erreichen und exponierte Teile von Verkehrswegen gefährden. Vorsicht unter Gletschneerissen.

Tendenz für Samstag und Sonntag

Am Samstag ist es im Norden meist sonnig, im Süden bewölkt. Am Sonntag setzen im Tagesverlauf mit mässigem Südwestwind Niederschläge ein. Die Temperaturen nehmen deutlich ab. Die Gefahr für trockene Lawinen ändert kaum. Die Aktivität von Nass- und Gletschneelawinen nimmt ab.

Das Lawinenbulletin per MMS (Fr. 0.50/MMS)

Senden Sie per SMS ein Keyword an die Kurznummer 162.

LAWINE Übersicht über alle Keywords
LAWCHD Nationales Lawinenbulletin (deutsch)

Wetterinformation in Zusammenarbeit mit MeteoSchweiz

0900 162 138 / 338 Alpenwetterbericht MeteoSchweiz Tel./Fax.
(Tel: Fr. 1.20/Min) (Fax: Fr. 2.-/Min)

Regionale Lawinenbulletins (Fr. 0.50/MMS)

LAWZCH Zentralschweiz
LAWBVS Unterwallis / VD Alpen
LAWOVS Oberwallis
LAWNGR Nord- und Mittelbünden
LAWSGR Südbünden
LAWBEO Berner Oberland
LAWEAN Östlicher Alpennordhang

Internet: <http://www.slf.ch>

WAP: wap.slf.ch

Teletext: Seite 782 (SF DRS)

Telephon: 187 (Fr. 0.90/Anruf und Min)

Rückmeldungen:

Email: lwp@slf.ch

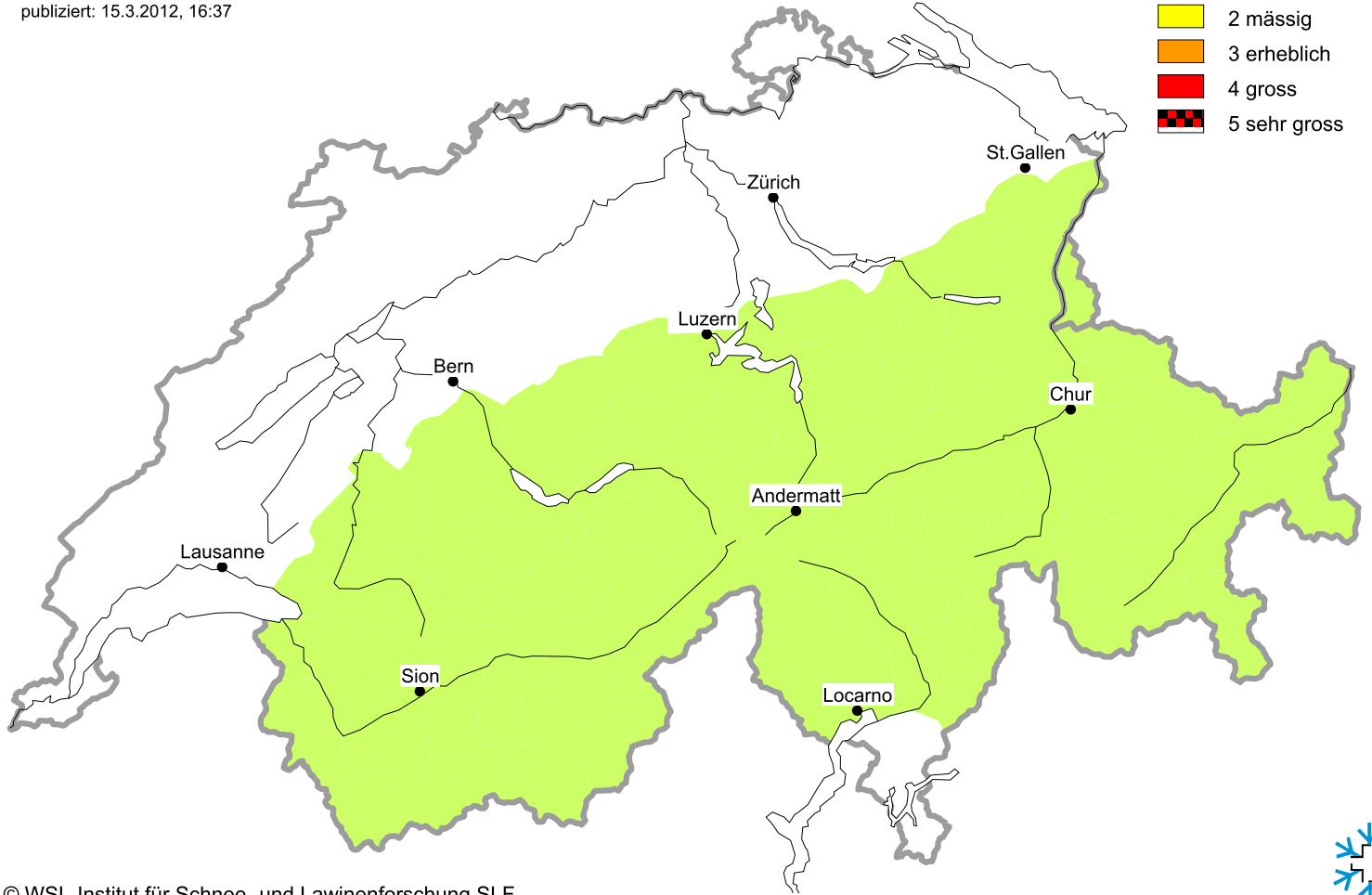
Gratis-Tel./Fax.: 0800 800 187 / 88

Vorhersage der Gefahr für trockene Lawinen

für Freitag, 16. März 2012

publiziert: 15.3.2012, 16:37

- Gefahrenstufe
-  1 GERING
 -  2 mässig
 -  3 erheblich
 -  4 gross
 -  5 sehr gross

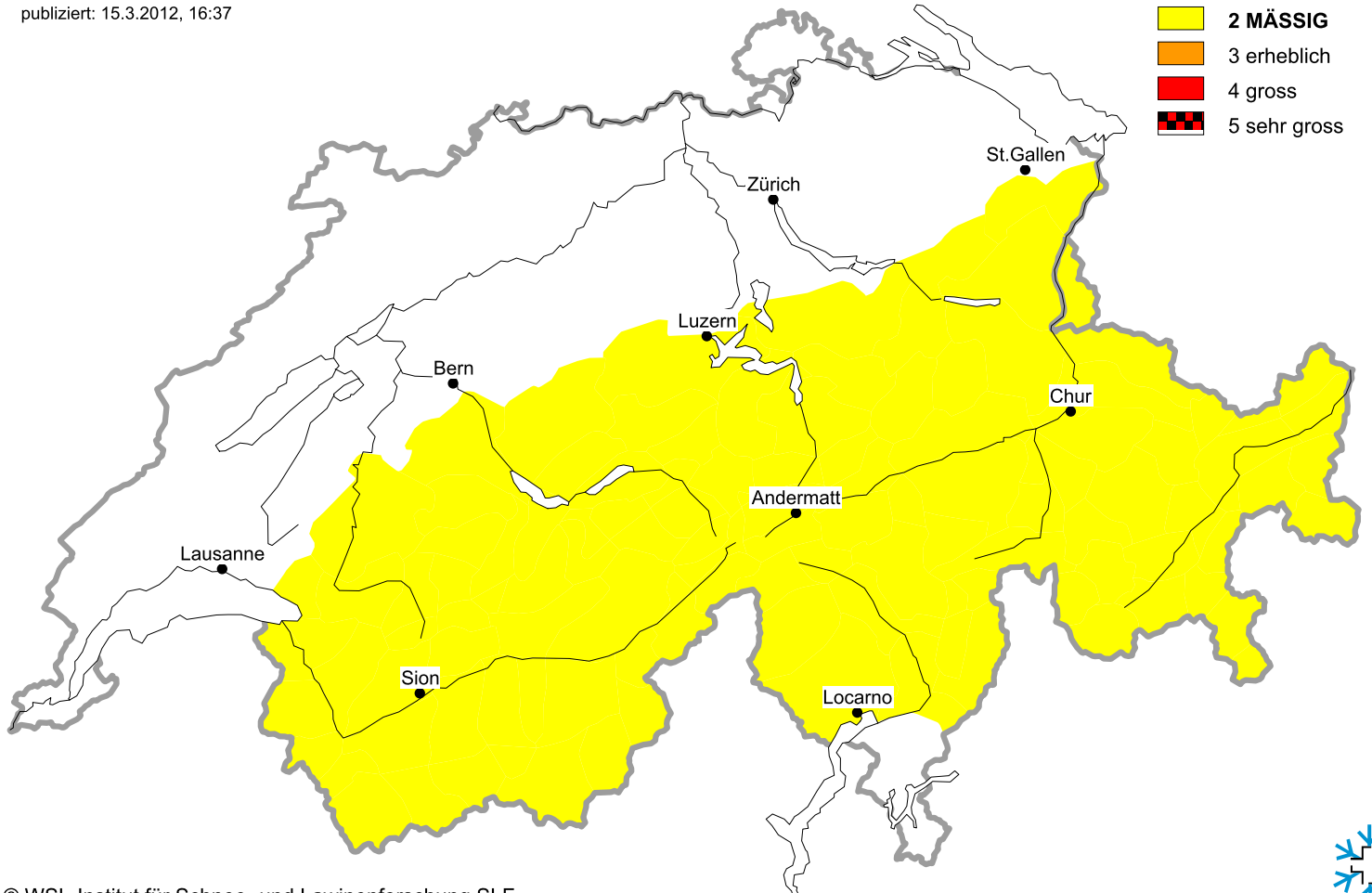


Gefahr für Nassschneelawinen im Tagesverlauf

für Freitag, 16. März 2012

publiziert: 15.3.2012, 16:37

- Gefahrenstufe
-  1 gering
 -  2 MÄSSIG
 -  3 erheblich
 -  4 gross
 -  5 sehr gross

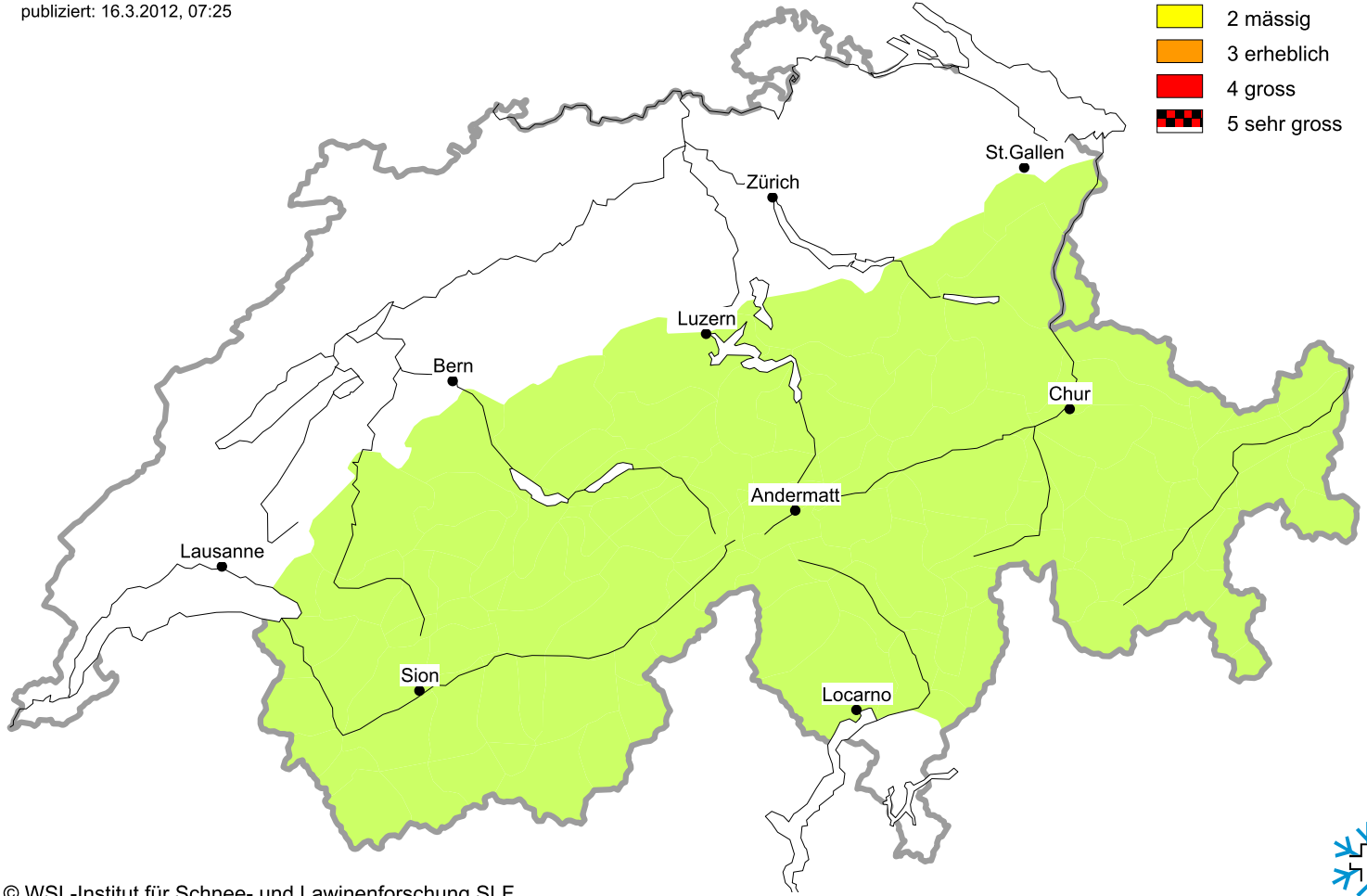


Vorhersage der Gefahr für trockene Lawinen

für Freitag, 16. März 2012

publiziert: 16.3.2012, 07:25

- Gefahrenstufe
-  1 GERING
 -  2 mässig
 -  3 erheblich
 -  4 gross
 -  5 sehr gross



© WSL-Institut für Schnee- und Lawinenforschung SLF

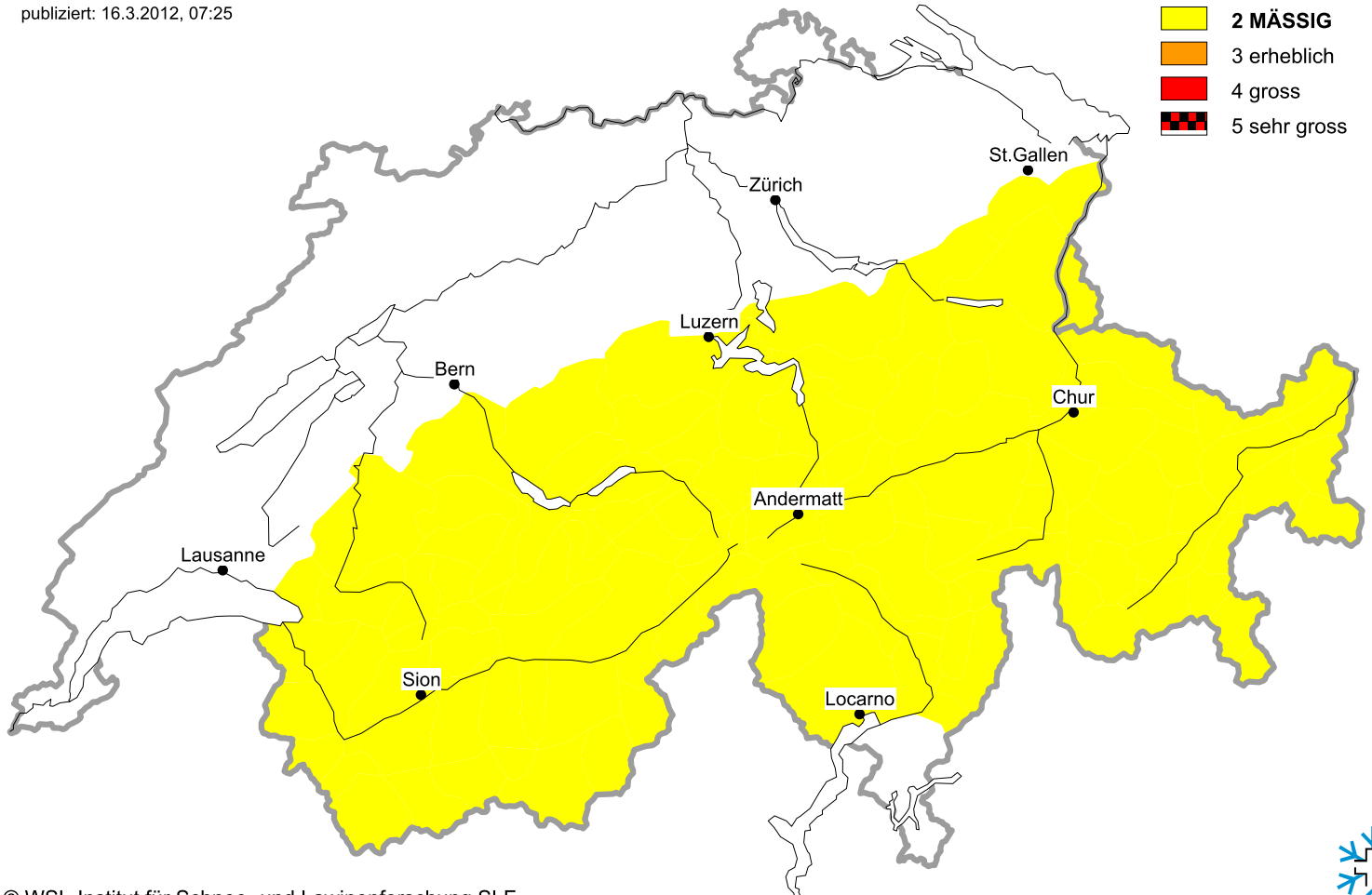


Gefahr für Nassschneelawinen im Tagesverlauf

für Freitag, 16. März 2012

publiziert: 16.3.2012, 07:25

- Gefahrenstufe
-  1 gering
 -  2 MÄSSIG
 -  3 erheblich
 -  4 gross
 -  5 sehr gross



© WSL-Institut für Schnee- und Lawinenforschung SLF

