

Nationales Lawinenbulletin Nr. 117

für Mittwoch, 21. März 2012

Ausgabezeitpunkt 20.3.2012, 17:00 Uhr

Hauptgefahr Tribschnee, gebietsweise erhebliche Lawinengefahr

Allgemeines

Am Dienstag war es meist sonnig. Die Mittagstemperatur auf 2000 m lag bei minus 2 Grad. Der Wind war stärker als erwartet und wehte vor allem am nördlichen Alpenkamm mässig aus Süd.

Die teils mächtigen Neuschneesichten der letzten Tage sind vor allem an nordseitigen Hängen noch ungenügend mit dem Altschnee verbunden. Zudem entstanden durch den Südwind in denselben Expositionen gebietsweise störanfällige Tribschneeansammlungen. Tiefere Schichten der Schneedecke sind meist gut verfestigt und weisen kaum ausgeprägte Schwachschichten auf.

Kurzfristige Entwicklung

Die Nacht auf Mittwoch ist teils bedeckt. Vom Tessin bis ins Simplongebiet fallen oberhalb von rund 1600 m wenige Zentimeter Schnee. Tagsüber ist es im Norden trotz hoher Wolkenfelder ziemlich sonnig. Am Alpenhauptkamm und südlich davon ist es vormittags bewölkt, nachmittags gibt es Aufhellungen. Die Mittagstemperaturen auf 2000 m steigen auf plus 4 Grad im Norden und plus 2 Grad im Süden. Der Wind weht schwach bis mässig aus südlichen Richtungen. Lokal entstehen weitere Tribschneeansammlungen.

Vorhersage der Lawinengefahr für Mittwoch

Alpenordhang von Les Diablerets bis ins Liechtenstein ohne Voralpen; Walliser Alpenhauptkamm; nördliches Tessin; Graubünden:

Erhebliche Lawinengefahr (Stufe 3)

Die Gefahrenstellen liegen vor allem an Tribschneehängen der Expositionen West über Nord bis Ost. Am Alpenordhang von Les Diablerets bis Liechtenstein ohne Voralpen sowie ohne Urseren liegen sie oberhalb von rund 2000 m, in den übrigen Gebieten dieser Gefahrenstufe oberhalb von rund 2200 m. Einzelpersonen können vor allem an Stellen mit Tribschnee Lawinen auslösen. Diese brechen vor allem innerhalb des Neuschnees der letzten Tage oder am Übergang zur kantig aufgebauten Altschneedecke. Sie können mittlere Grösse erreichen. Erfahrung in der Beurteilung der Lawinengefahr ist nötig.

Voralpen; Waadtländer Alpen; Wallis ohne die Gebiete am Alpenhauptkamm; mittleres Tessin; Sottoceneri:

Mässige Lawinengefahr (Stufe 2)

Die Gefahrenstellen befinden sich vor allem an Steilhängen der Expositionen Südwest über Nord bis Südost. In den Voralpen, in den Waadtländer Alpen, im Chablais, im mittleren Tessin und im Sottoceneri liegen sie oberhalb von rund 1800 m, in den übrigen Gebieten oberhalb von rund 2000 m. Vor allem frische Tribschneeansammlungen können von Einzelpersonen als Lawine ausgelöst werden. Diese sind meist klein. Die Gefahrenstellen nehmen mit der Höhe zu. Eine vorsichtige Routenwahl ist nötig.

In allen Gebieten sind mit der Sonneneinstrahlung spontane, feuchte Rutsche und Lawinen zu erwarten. Dies vor allem an stark besonnten Hängen unterhalb von rund 2800 m. Weiterhin sind einzelne Gletschneelawinen bis mittlerer Grösse möglich. Vorsicht unter Gletschneerissen.

Tendenz für Donnerstag und Freitag

Am Donnerstag ist es im Norden meist, im Süden teils sonnig. Am Freitag ist es teils sonnig. Die Gefahr von trockenen Lawinen nimmt ab. Die Gefahr von feuchten Lawinen steigt jeweils im Tagesverlauf an.

Das Lawinenbulletin per MMS (Fr. 0.50/MMS)

Senden Sie per SMS ein Keyword an die Kurznummer 162.

LAWINE Übersicht über alle Keywords

LAWCHD Nationales Lawinenbulletin (deutsch)

Wetterinformation in Zusammenarbeit mit **MeteoSchweiz**

0900 162 138 / 338 Alpenwetterbericht MeteoSchweiz Tel./Fax.
(Tel: Fr. 1.20/Min) (Fax: Fr. 2.-/Min)

Regionale Lawinenbulletins (Fr. 0.50/MMS)

LAWZCH Zentralschweiz

LAWBVS Unterwallis / VD Alpen

LAWOVS Oberwallis

LAWNGR Nord- und Mittelbünden

LAWSGR Südbünden

LAWBEO Berner Oberland

LAWEAN Östlicher Alpenordhang

Internet: <http://www.slf.ch>

WAP: wap.slf.ch

Teletext: Seite 782 (SF DRS)

Telephon: 187 (Fr. 0.90/Anruf und Min)

Rückmeldungen:

Email: lwp@slf.ch

Gratis-Tel./Fax.: 0800 800 187 / 88

Vorhersage der Lawinengefahr

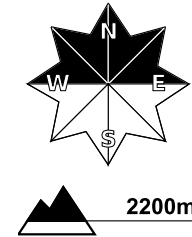
für Mittwoch, 21. März 2012

publiziert: 20.3.2012, 16:52

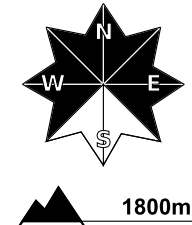
Gefahrenstufe

-  1 gering
-  **2 MÄSSIG**
-  **3 ERHEBLICH**
-  4 gross
-  5 sehr gross

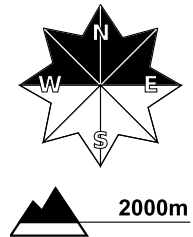
Triebsschneehänge



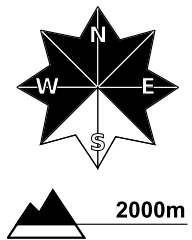
Steilhänge



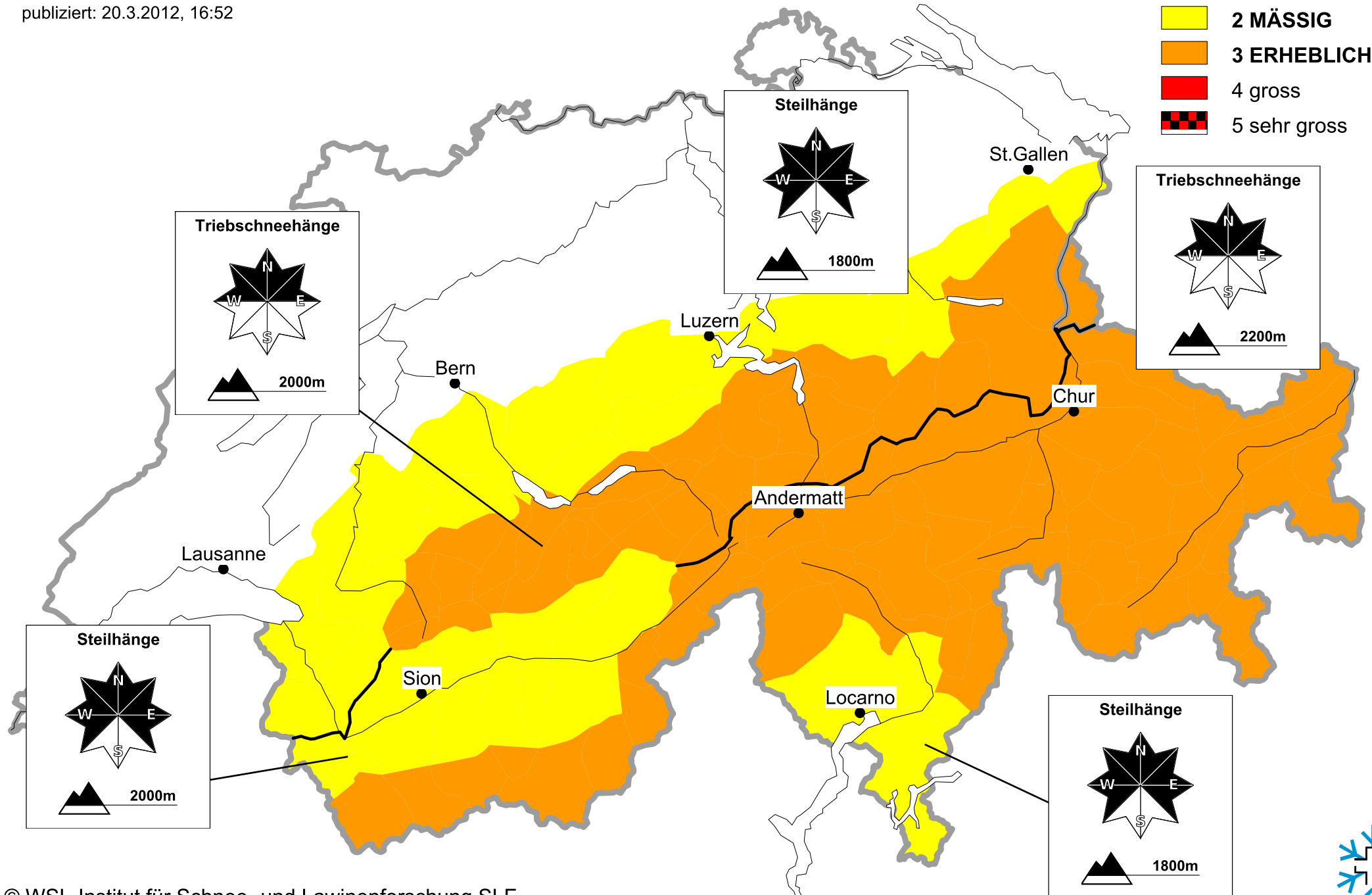
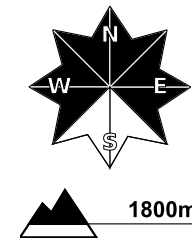
Triebsschneehänge



Steilhänge



Steilhänge



Vorhersage der Lawinengefahr

für Mittwoch, 21. März 2012

publiziert: 21.3.2012, 07:48

