

Nationales Lawinenbulletin Nr. 121

für Sonntag, 25. März 2012

Ausgabezeitpunkt 24.3.2012, 17:00 Uhr

Vorsicht an steilen Nordhängen und vor Nassschneelawinen im Tagesverlauf

Allgemeines

Die Nacht auf Samstag war klar. Tagsüber war es sonnig. Am Nachmittag bildeten sich vor allem im Westen und Süden Quellwolken. Die Mittagstemperaturen auf 2000 m lagen im Westen und Süden bei plus 4 und im Osten bei plus 2 Grad. Der Wind wehte schwach.

An schneearmen Stellen ist die Schneedecke teils kantig aufgebaut und schwach. Dies besonders am Alpenhauptkamm und in den inneralpinen Gebieten Graubündens, wo vereinzelt Lawinen durch Personen ausgelöst wurden. Sonst sind die tieferen Schichten der Schneedecke meist gut verfestigt und weisen kaum ausgeprägte Schwachschichten auf. An steilen Nordhängen oberhalb von rund 2300 m ist die Oberfläche teils noch locker. Die Schneegrenze liegt an Südhängen im Westen und Süden bei rund 1500 m, im Nordosten bei rund 1200 m. An Nordhängen liegt sie rund 500 m tiefer.

Kurzfristige Entwicklung

Die Nacht auf Sonntag ist im Nordosten teils bewölkt, sonst meist klar. An steilen Ost-, Süd- und Westhängen bildet sich verbreitet eine tragfähige Kruste. Tagsüber ist es meist sonnig. Am Nachmittag bilden sich vor allem im Osten und im Süden Quellwolken. Die Mittagstemperatur auf 2000 m liegt bei plus 2 Grad. Der Wind weht schwach bis mässig aus Nordost bis Ost.

Vorhersage der Lawinengefahr für Sonntag

Nördlicher Alpenkamm vom Wildstrubel bis Liechtenstein; südliches Wallis; Urseren; nördliches und mittleres Tessin; Graubünden:

Mässige Lawinengefahr (Stufe 2)

Die Gefahrenstellen liegen an Steilhängen vor allem der Expositionen Nordwest über Nord bis Nordost oberhalb von rund 2200 m. Ältere Triebsschneeansammlungen sind vereinzelt noch störanfällig, aber meist klein. Die Gefahrenstellen nehmen mit der Höhe zu.

Vor allem am Alpenhauptkamm, in Mittelbünden und im Oberengadin können zudem vereinzelt Lawinen in tiefen Schichten ausgelöst werden, teils schon von einzelnen Wintersportlern. Diese Gefahrenstellen liegen vor allem an schneearmen, nordseitigen, selten befahrenen Hängen. Wummgeräusche können auf die Gefahr hinweisen.

In allen Gebieten dieser Gefahrenstufe wird an Nordhängen eine vorsichtige Routenwahl empfohlen.

Nördlicher Alpenkamm vom Chablais bis zum Wildstrubel; alle Gebiete nördlich vom Nördlichen Alpenkamm; Sottoceneri:

Geringe Lawinengefahr (Stufe 1)

Vereinzelte Gefahrenstellen befinden sich vor allem an sehr steilen Schattenhängen. An exponierten Stellen ist die Mitreiss- und Absturzgefahr zu beachten.

In allen Gebieten steigt im Tagesverlauf die Gefahr von nassen Lawinen und Gleitschneelawinen auf die Stufe 2, "Mässig" an. Spontane Lawinen sind an Südhängen unterhalb von rund 2800 m zu erwarten, an Nordhängen unterhalb von rund 1800 m möglich. Touren sollten rechtzeitig beendet werden. Gleitschneelawinen können mittlere Grösse erreichen und selten auch am Morgen abgehen. Vorsicht unter Gleitschneerissen.

Tendenz für Montag und Dienstag

An beiden Tagen ist es sonnig und mild. Die Gefahr von trockenen Lawinen nimmt nur langsam ab. Die Gefahr von Nass- und Gleitschneelawinen steigt jeweils im Tagesverlauf an.

Das Lawinenbulletin per MMS (Fr. 0.50/MMS)

Senden Sie per SMS ein Keyword an die Kurznummer 162.

LAWINE Übersicht über alle Keywords
LAWCHD Nationales Lawinenbulletin (deutsch)

Wetterinformation in Zusammenarbeit mit MeteoSchweiz

0900 162 138 / 338 Alpenwetterbericht MeteoSchweiz Tel./Fax.
(Tel: Fr. 1.20/Min) (Fax: Fr. 2.-/Min)

Regionale Lawinenbulletins (Fr. 0.50/MMS)

LAWZCH Zentralschweiz
LAWBVS Unterwallis / VD Alpen
LAWOVS Oberwallis
LAWNGR Nord- und Mittelbünden
LAWSGR Südbünden
LAWBEO Berner Oberland
LAWEAN Östlicher Alpennordhang

Internet: <http://www.slf.ch>

WAP: wap.slf.ch

Teletext: Seite 782 (SF DRS)

Telephon: 187 (Fr. 0.90/Anruf und Min)

Rückmeldungen:

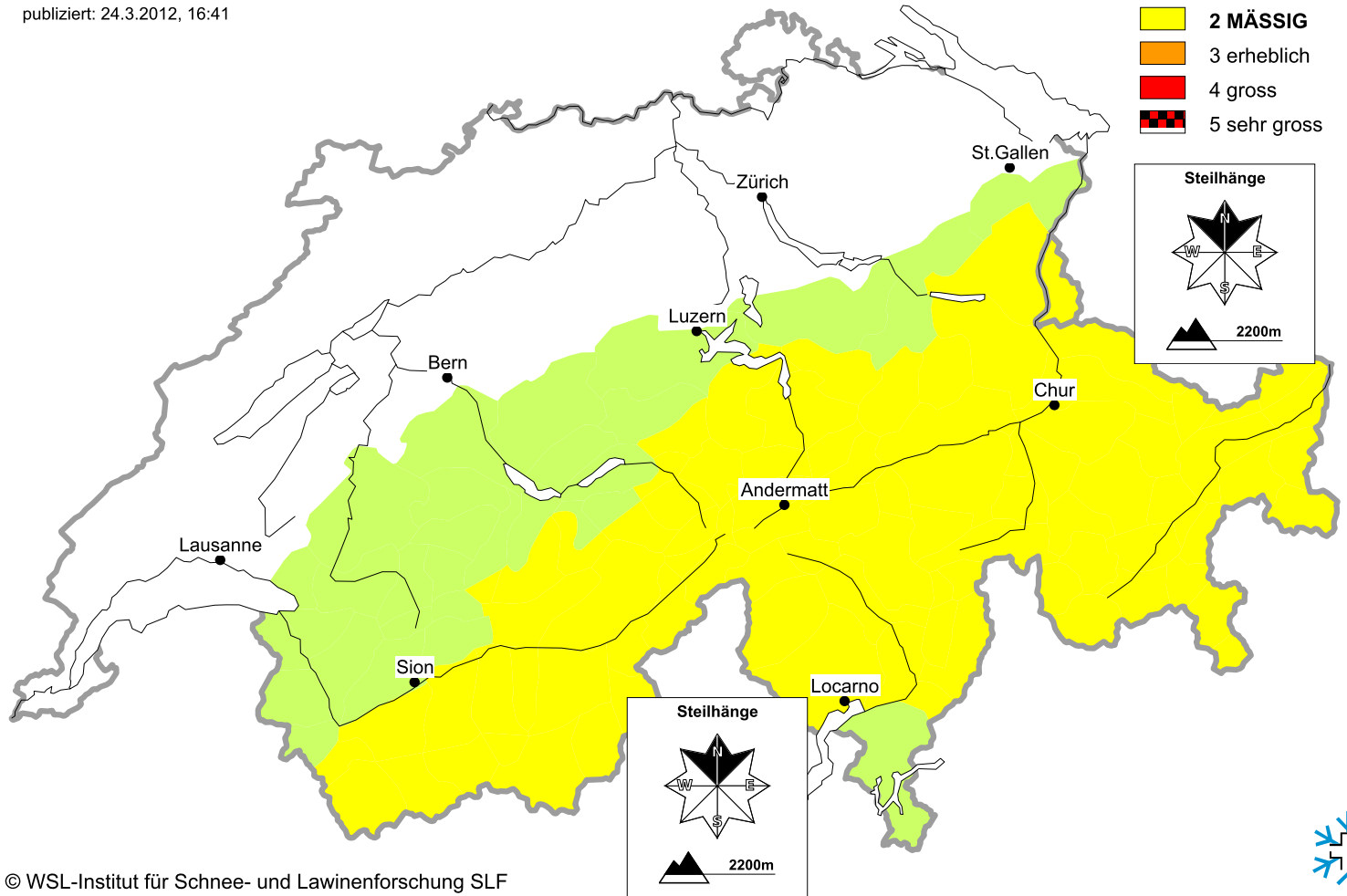
Email: lwp@slf.ch

Gratis-Tel./Fax.: 0800 800 187 / 88

Vorhersage der Gefahr für trockene Lawinen

für Sonntag, 25. März 2012

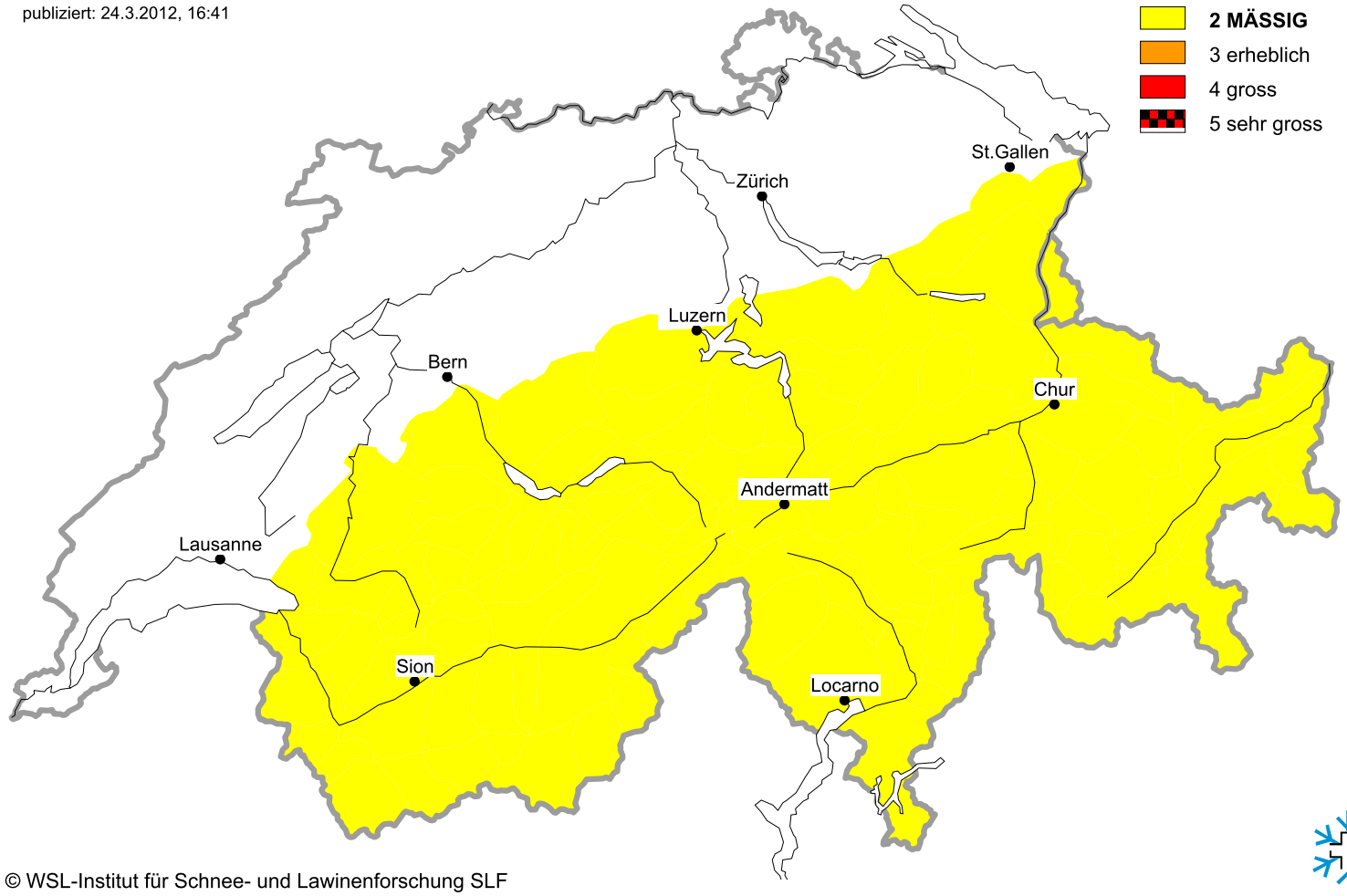
publiziert: 24.3.2012, 16:41



Gefahr für Nassschneelawinen im Tagesverlauf

für Sonntag, 25. März 2012

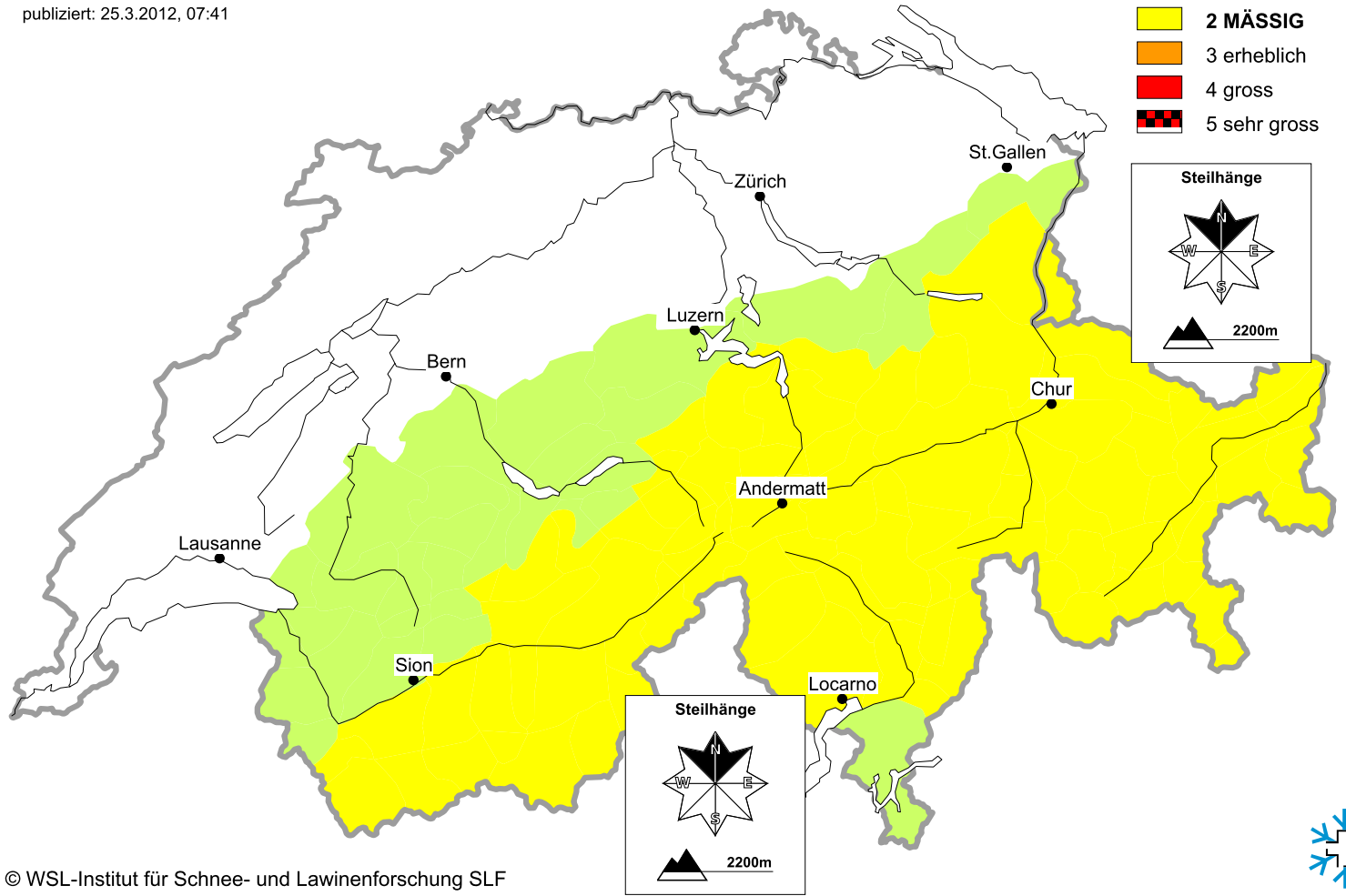
publiziert: 24.3.2012, 16:41



Vorhersage der Gefahr für trockene Lawinen

für Sonntag, 25. März 2012

publiziert: 25.3.2012, 07:41



Gefahr für Nassschneelawinen im Tagesverlauf

für Sonntag, 25. März 2012

publiziert: 25.3.2012, 07:41

