

## Nationales Lawinenbulletin Nr. 149

für Sonntag, 22. April 2012

Ausgabezeitpunkt 21.4.2012, 17:00 Uhr

### *Vorsicht vor Tribschneeansammlungen*

#### **Allgemeines**

In der Nacht auf Samstag fielen einige Zentimeter Schnee. Tagsüber war es vorerst meist sonnig. Im Tagesverlauf setzten aus Nordwesten Niederschläge ein. Die Mittagstemperatur auf 2000 m lag bei minus 1 Grad. Der böige Wind wehte mässig bis stark aus West bis Südwest.

Vor allem in der Höhe wurde Schnee verfrachtet. Neu- und Tribschneeschnichten sind teils störanfällig. Besonders im südlichen Wallis und in Graubünden ist zudem die Altschneedecke an eher schneearmen Nordhängen teils kantig aufgebaut und schwach. In den übrigen Gebieten sind tiefe Schneeschichten meist stabil.

#### **Kurzfristige Entwicklung**

In der Nacht auf Sonntag und am Sonntag Vormittag ist es stark bewölkt. Bis am Mittag fallen am nördlichen Alpenkamm und in Graubünden 15 bis 30 cm, sonst bis 15 cm Schnee. Die Schneefallgrenze liegt im Norden bei 1500 m, im Süden bei 2000 m. Am Sonntag Nachmittag gibt es vor allem im Wallis und Tessin Aufhellungen. Die Mittagstemperaturen auf 2000 m liegen bei minus 5 Grad im Norden und null Grad im Süden. Der Wind weht in der Nacht vor allem im Norden stark aus Südwest. Tagsüber dreht er auf Nordwest und weht meist mässig.

#### **Vorhersage der Lawinengefahr für Sonntag**

Nördlicher Alpenkamm; Leysin; Wallis; Urseren; nördliches Tessin; Graubünden:

##### *Erhebliche Lawinengefahr (Stufe 3)*

In den Gebieten Chablais, Leysin, Villars, Ovronnaz, Trient und Grosser St. Bernhard liegen die Gefahrenstellen an Steilhängen aller Expositionen oberhalb von etwa 2200 m. Neuere Tribschneeansammlungen können von Einzelpersonen ausgelöst werden oder vereinzelt spontan abgleiten. Mittlere Lawinen sind möglich.

In den übrigen Gebieten dieser Gefahrenstufe liegen die Gefahrenstellen vor allem an Tribschneehängen der Expositionen West über Nord bis Südost oberhalb von etwa 2400 m. Neuere Tribschneeansammlungen können von Einzelpersonen ausgelöst werden und sollten vorsichtig beurteilt werden.

In allen Gebieten dieser Gefahrenstufe ist Erfahrung in der Beurteilung der Lawinengefahr nötig.

Gebiete nördlich des nördlichen Alpenkammes ohne Leysin; mittleres und südliches Tessin:

##### *Mässige Lawinengefahr (Stufe 2)*

In den Gebieten nördlich des nördlichen Alpenkammes ohne Leysin liegen die Gefahrenstellen vor allem an Steilhängen der Expositionen West über Nord bis Südost oberhalb von rund 2000 m. Im mittleren und südlichen Tessin liegen sie an Steilhängen aller Expositionen oberhalb von rund 2200 m. Neu- und Tribschneeschnichten sollten vorsichtig beurteilt werden. Anzahl und Grösse der Gefahrenstellen nehmen mit zunehmender Höhenlage zu.

In allen Gebieten sind unterhalb von rund 2200 m vereinzelt Gleitschneelawinen und Nassschneerutsche möglich.

#### **Tendenz für Montag und Dienstag**

Am Montag ist es teils sonnig und meist trocken. Die Lawinengefahr nimmt etwas ab. Am Dienstag steigt sie mit Neuschnee und Wind vor allem im Süden an.

#### **Das Lawinenbulletin per MMS (Fr. 0.50/MMS)**

Senden Sie per SMS ein Keyword an die Kurznummer 162.

LAWINE Übersicht über alle Keywords

LAWCHD Nationales Lawinenbulletin (deutsch)

Wetterinformation in Zusammenarbeit mit **MeteoSchweiz**

0900 162 138 / 338 Alpenwetterbericht MeteoSchweiz Tel./Fax.

(Tel: Fr. 1.20/Min) (Fax: Fr. 2.-/Min)

#### **Regionale Lawinenbulletins (Fr. 0.50/MMS)**

-- Zentralschweiz

-- Unterwallis / VD Alpen

-- Oberwallis

-- Nord- und Mittelbüden

-- Südbünden

-- Berner Oberland

-- Östlicher Alpennordhang

**Internet:** <http://www.slf.ch>

**WAP:** [wap.slf.ch](http://wap.slf.ch)

**Teletext:** Seite 782 (SF DRS)

**Telephon:** 187 (Fr. 0.90/Anruf und Min)

**Rückmeldungen:**

Email: [lwp@slf.ch](mailto:lwp@slf.ch)

Gratis-Tel./Fax.: 0800 800 187 / 88

# Vorhersage der Lawinengefahr

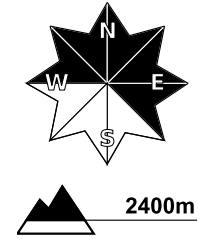
für Sonntag, 22. April 2012

publiziert: 21.4.2012, 17:03

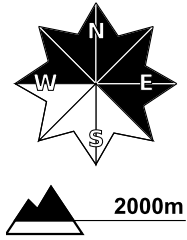
Gefahrenstufe

-  1 gering
-  **2 MÄSSIG**
-  **3 ERHEBLICH**
-  4 gross
-  5 sehr gross

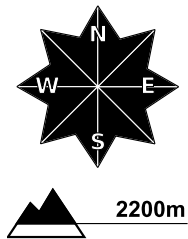
Triebschneehänge



Steilhänge



Steilhänge



Steilhänge

