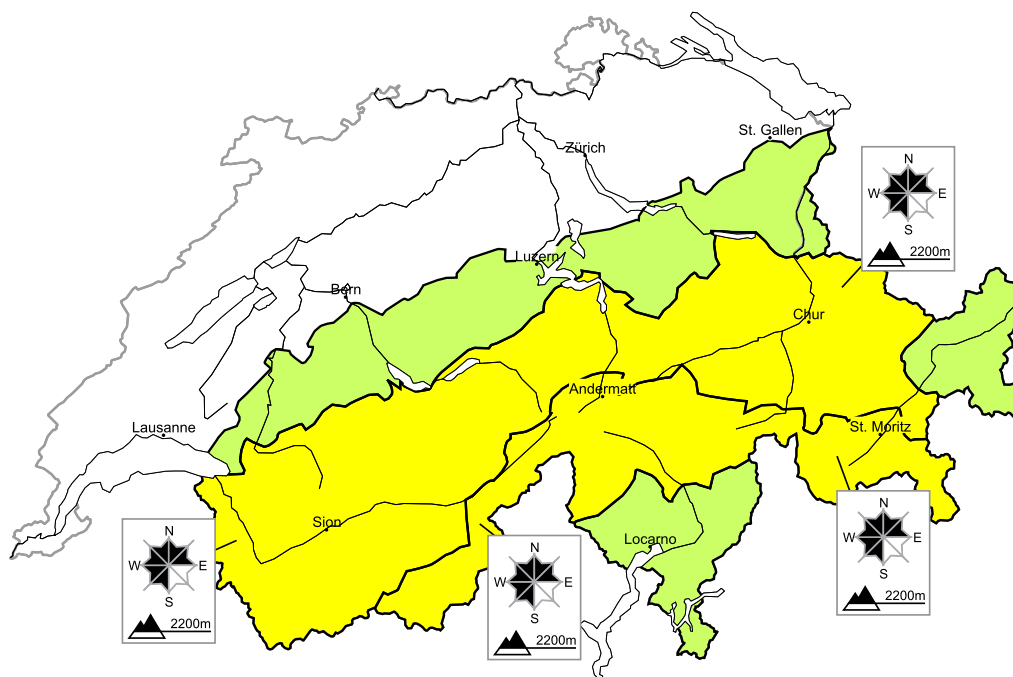


Am Morgen mehrheitlich günstige Lawinensituation. Anstieg der Gefahr von nassen Lawinen im Tagesverlauf

Ausgabe: 8.3.2014, 08:00 / Nächster Update: 8.3.2014, 08:00

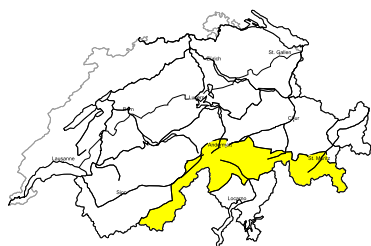
Trockene Lawinen

Aktualisiert am 8.3.2014, 08:00



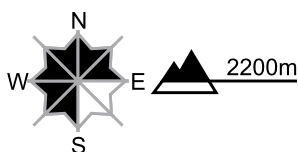
Trocken, Gebiet A

Mässig, Stufe 2



Triebschnee

Gefahrenstellen



Gefahrenbeschreibung

In hohen Lagen entstehen kleine Triebschneeansammlungen. Sie sind störanfällig. Ältere Triebschneeansammlungen können vor allem mit grosser Zusatzbelastung ausgelöst werden. Die Gefahrenstellen liegen vor allem in Rinnen und Mulden sowie in Kamm- und Passlagen. In der Höhe nehmen Anzahl und Grösse der Gefahrenstellen zu. Eine vorsichtige Routenwahl ist empfohlen.

Weitere Gefahr: Nasse Lawinen im Tagesverlauf (siehe 2. Karte)

Gefahrenstufen

1 gering

2 mässig

3 erheblich

4 gross

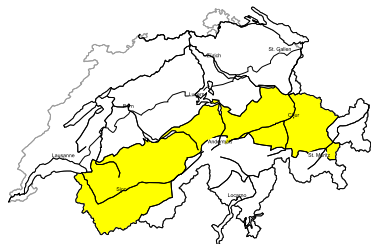
5 sehr gross



WSL-Institut für Schnee- und Lawinenforschung SLF
www.slf.ch

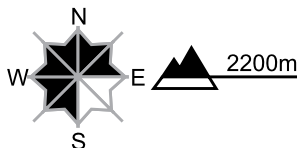
Trocken, Gebiet B

Mässig, Stufe 2



Tribschnee, Altschnee

Gefahrenstellen



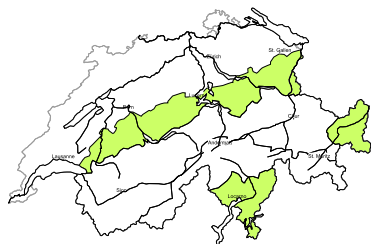
Gefahrenbeschrieb

In hohen Lagen entstehen kleine Tribschneeansammlungen. Sie sind störanfällig. Ältere Tribschneeansammlungen können vor allem mit grosser Zusatzbelastung ausgelöst werden. Die Gefahrenstellen liegen vor allem in Rinnen und Mulden sowie in Kamm- und Passlagen. In der Höhe nehmen Anzahl und Grösse der Gefahrenstellen zu. Eine vorsichtige Routenwahl ist empfohlen. Inneralpine Gebiete des Wallis und Nordbünden: Zudem können vereinzelt Lawinen in bodennahen Schichten anreissen und gefährlich gross werden. Dies vor allem an sehr steilen Schattenhängen und im selten befahrenen Tourengelände.

Weitere Gefahr: Nasse Lawinen im Tagesverlauf (siehe 2. Karte)

Trocken, Gebiet C

Gering, Stufe 1



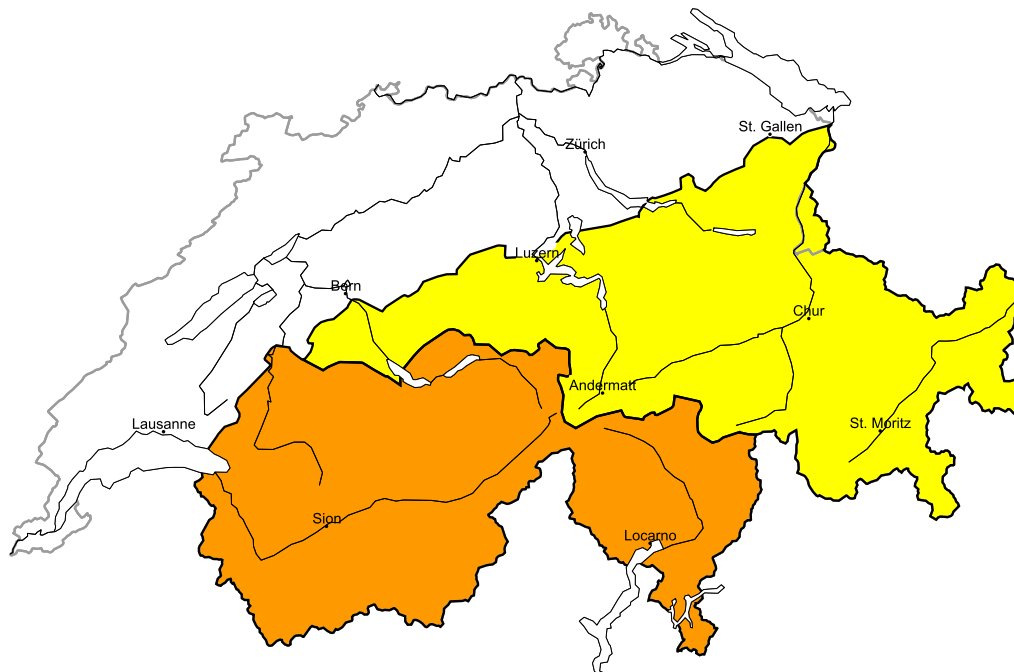
Tribschnee

Einzelne Gefahrenstellen liegen vor allem in Kammlagen sowie an extrem steilen Schattenhängen. In der Höhe nehmen die Gefahrenstellen zu. Die Mitreiss- und Absturzgefahr sollte beachtet werden.

Weitere Gefahr: Nasse Lawinen im Tagesverlauf (siehe 2. Karte)

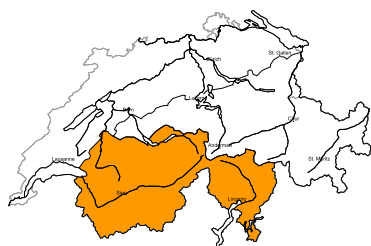
Nasse Lawinen im Tagesverlauf

Aktualisiert am 8.3.2014, 08:00



Nass, Gebiet A

Erheblich, Stufe 3



Nasse Lawinen im Tagesverlauf

Mit der tageszeitlichen Erwärmung und der Sonneneinstrahlung sind unterhalb von rund 2500 m vermehrt kleine und vereinzelt mittlere Gleit- und Nassschneelawinen zu erwarten, besonders an sehr steilen Ost-, Süd- und Westhängen. Gleitschneelawinen können besonders am Alpensüdhang vereinzelt gross werden. Touren sollten frühzeitig beendet werden.

Weitere Gefahr: Trockene Lawinen (siehe 1. Karte)

Nass, Gebiet B

Mässig, Stufe 2



Nasse Lawinen im Tagesverlauf

Mit der tageszeitlichen Erwärmung und der Sonneneinstrahlung sind unterhalb von rund 2500 m vermehrt meist kleine Gleit- und Nassschneelawinen zu erwarten, besonders an sehr steilen Ost-, Süd- und Westhängen. Touren sollten frühzeitig beendet werden.

Weitere Gefahr: Trockene Lawinen (siehe 1. Karte)

Schneedecke und Wetter

Aktualisiert am 7.3.2014, 17:00

Schneedecke

Mit dem starken Wind aus östlichen Richtungen entstehen vor allem im Hochgebirge kleinere, störanfällige Tribschneeansammlungen.

Mit der Sonneneinstrahlung und der Erwärmung wird die Schneedecke vor allem an steilen Südhängen unterhalb von rund 2000 m zunehmend durchfeuchtet. An steilen Sonnenhängen bildet sich mit der nächtlichen Abkühlung unterhalb von rund 2800 m eine Kruste. An steilen Nordhängen ist die Schneeoberfläche verbreitet noch locker.

Die Schneegrenze liegt an Nordhängen zwischen 800 und 1200 m, an Südhängen zwischen 1200 und 1400 m.

Der Schneedeckenaufbau ist in den meisten Gebieten günstig. Ungünstiger ist der Schneedeckenaufbau vor allem an West- Nord- und Osthängen im südlichen Wallis, in Nordbünden sowie im nördlichen Unterengadin. Besonders dort können Lawinen sehr vereinzelt auch bis in bodennahe, schwache Schichten durchreissen.

Wetter Rückblick auf Freitag, 7.3.2014

Es war sonnig.

Neuschnee

-

Temperatur

am Mittag auf 2000 m im Westen und Süden bei 2 °C, im Osten bei 1 °C

Wind

schwach bis mässig aus West bis Nord

Wetter Prognose bis Samstag, 8.3.2014

Es ist sonnig und sehr mild.

Neuschnee

-

Temperatur

am Mittag auf 2000 m zwischen 6 °C im Westen und 4 °C ganz im Osten und im Süden, weiter ansteigend am Nachmittag

Wind

in den Voralpen mässige Bise, in der Höhe starker Wind aus östlichen Richtungen

Tendenz bis Montag, 10.3.2014

Am Sonntag und Montag ist es sonnig und sehr mild. Die Gefahr von trockenen Lawinen nimmt ab. Die Gefahr von nassen Lawinen steigt jeweils im Tagesverlauf markant an. Es sind vermehrt Gleitschneelawinen zu erwarten.