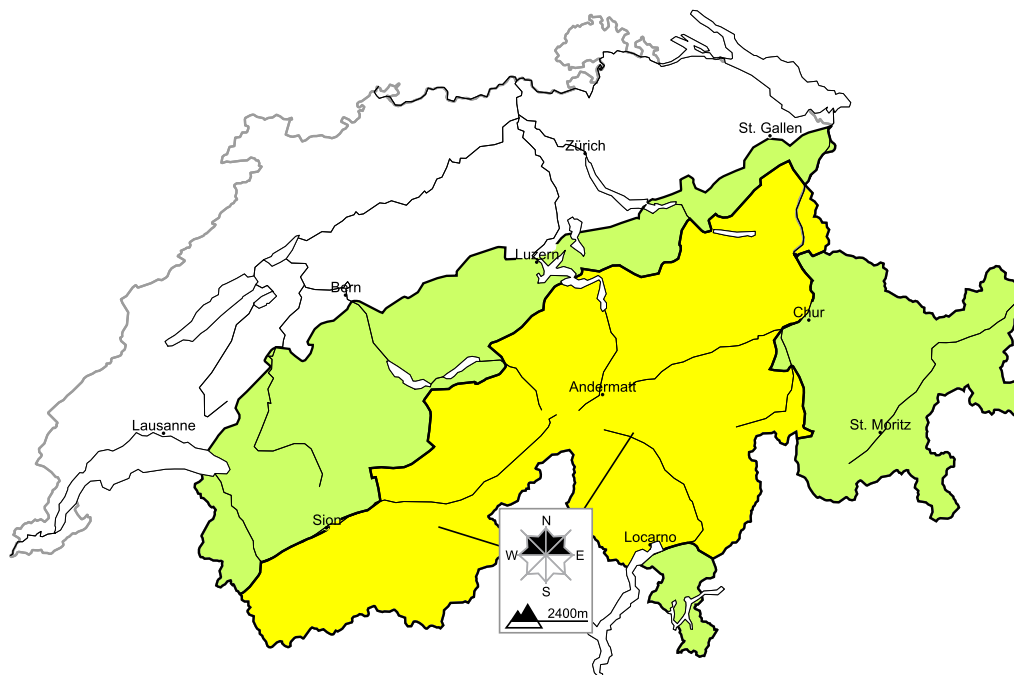


# Anstieg der Gefahr von nassen Lawinen mit der tageszeitlichen Erwärmung und der Sonneneinstrahlung

Ausgabe: 10.4.2016, 08:00 / Nächster Update: 10.4.2016, 17:00

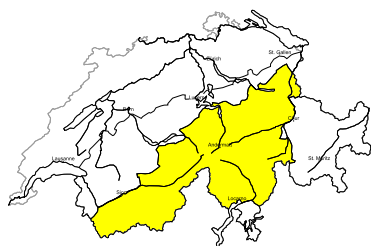
## Trockene Lawinen

Aktualisiert am 10.4.2016, 08:00



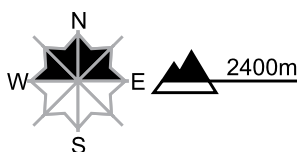
**Trocken, Gebiet A**

**Mässig, Stufe 2**



### Neuschnee

#### Gefahrenstellen



#### Gefahrenbeschreibung

Der Neuschnee der letzten Tage kann vor allem an steilen Nordhängen teilweise noch ausgelöst werden. Tribschneeansammlungen liegen vor allem in Kamm- und Passlagen. Sie sind meist eher klein aber teilweise störanfällig. Sie sollten im steilen Gelände vorsichtig beurteilt werden.

Saas Fee, Simplon Gebiet und Binntal: Im Hochgebirge sind die Gefahrenstellen weiter verbreitet und die Gefahr etwas höher.

**Weitere Gefahr: Nasse Lawinen im Tagesverlauf (siehe 2. Karte)**

Gefahrenstufen

1 gering

2 mässig

3 erheblich

4 gross

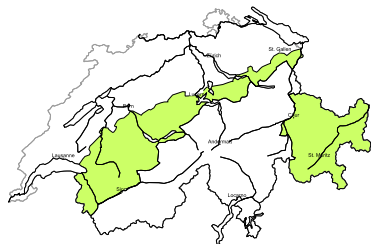
5 sehr gross



WSL-Institut für Schnee- und Lawinenforschung SLF  
www.slf.ch

**Trocken, Gebiet B**

**Gering, Stufe 1**



**Günstige Situation**

Frische und schon etwas ältere Triebsschneeansammlungen sind vor allem an Schattenhängen in der Höhe vereinzelt noch störanfällig. Sie sollten im extrem steilen Gelände vorsichtig beurteilt werden. Nebst der Verschüttungsgefahr sollte vor allem die Mitreiss- und Absturzgefahr beachtet werden.

**Weitere Gefahr: Nasse Lawinen im Tagesverlauf (siehe 2. Karte)**

**Trocken, Gebiet C**

**Gering, Stufe 1**



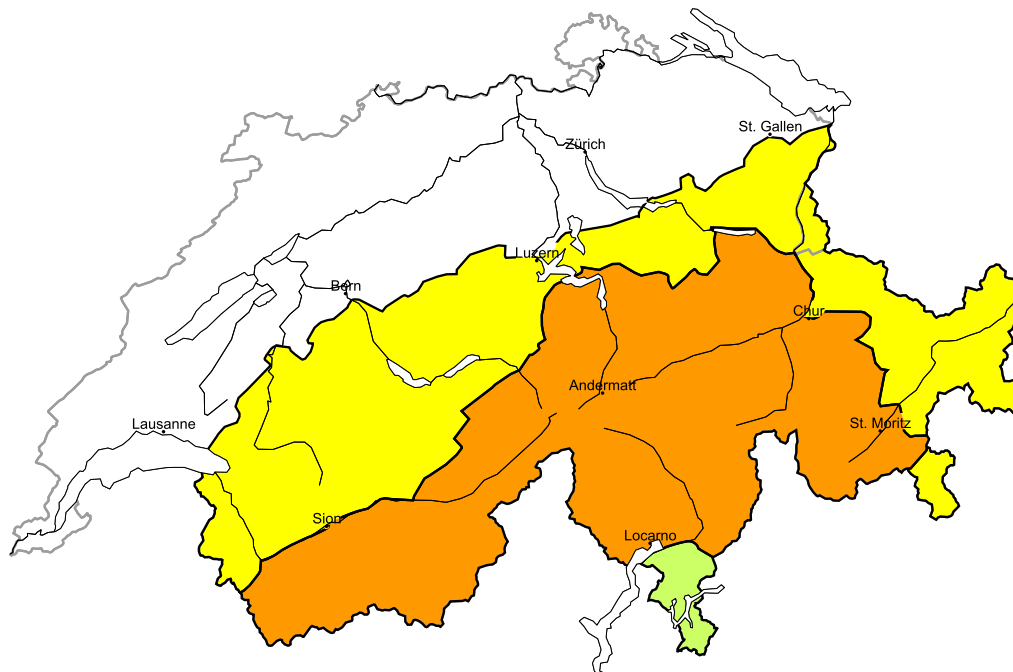
**Günstige Situation**

Es liegt nur wenig Schnee. Am Morgen herrschen günstige Lawinenverhältnisse.

**Weitere Gefahr: Nasse Lawinen im Tagesverlauf (siehe 2. Karte)**

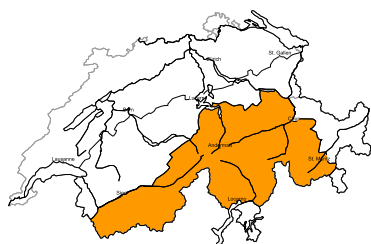
## Nasse Lawinen im Tagesverlauf

Aktualisiert am 10.4.2016, 08:00



### Nass, Gebiet A

### Erheblich, Stufe 3



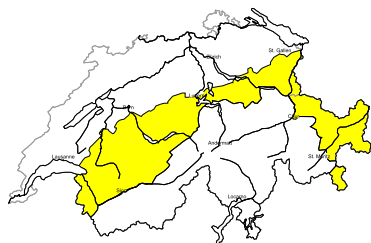
#### Nasse Lawinen im Tagesverlauf

Mit der tageszeitlichen Erwärmung und der Sonneneinstrahlung steigt die Gefahr von feuchten und nassen Lawinen im Tagesverlauf rasch an. Es sind kleine und mittlere Lawinen zu erwarten. Dies vor allem an sehr steilen Ost-, Süd- und Westhängen unterhalb von rund 3000 m sowie an Nordhängen unterhalb von rund 2400 m. Touren, Variantenabfahrten und Hüttenaufstiege sollten früh gestartet und rechtzeitig beendet werden.

**Weitere Gefahr: Trockene Lawinen (siehe 1. Karte)**

### Nass, Gebiet B

### Mässig, Stufe 2



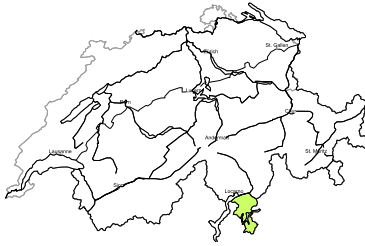
#### Nasse Lawinen im Tagesverlauf

Mit der tageszeitlichen Erwärmung und der Sonneneinstrahlung steigt die Gefahr von feuchten und nassen Lawinen im Tagesverlauf rasch an. Es sind kleine und vereinzelt mittlere Lawinen möglich. Dies vor allem an sehr steilen Ost-, Süd- und Westhängen unterhalb von rund 3000 m sowie an Nordhängen unterhalb von rund 2400 m. Touren, Variantenabfahrten und Hüttenaufstiege sollten rechtzeitig beendet werden.

**Weitere Gefahr: Trockene Lawinen (siehe 1. Karte)**

**Nass, Gebiet C**

**Gering, Stufe 1**



**Nasse Lawinen im Tagesverlauf**

An extrem steilen Nordhängen sind im Tagesverlauf kleine nasse Rutsche möglich.

**Weitere Gefahr: Trockene Lawinen (siehe 1. Karte)**

## Schneedecke und Wetter

Aktualisiert am 9.4.2016, 17:00

### Schneedecke

Der Neuschnee der letzten zwei Tage kann vor allem in den Hauptniederschlagsgebieten mit der tageszeitlichen Erwärmung und der damit verbundenen Anfeuchtung auf der Saharastaub-Schicht des vergangenen Wochenendes leicht abrutschen. Dies vor allem in hohen Lagen und im Hochgebirge.

Unter dem Neuschnee war die Altschneedecke an Nordhängen unterhalb von rund 2400 m, an steilen Südhängen unterhalb von rund 3000 m bereits durchfeuchtet. Mit der Abkühlung hat sich an deren Oberfläche eine tragfähige Kruste gebildet. Diese weicht im Verlaufe des Sonntag vielerorts wieder auf.

Eine zusammenhängende Altschneedecke liegt an Nordhängen oberhalb von 1400 bis 1800 m, an Südhängen rund 500 m höher.

### Wetter Rückblick auf Samstag, 9.4.2016

Die Nacht war stark bewölkt und im Westen und Süden fiel Niederschlag, im südlichen Oberwallis teils ergiebig. Tagsüber war es im Süden recht sonnig. In den anderen Regionen war es unterhalb von 2500 m bedeckt, darüber recht sonnig.

#### Neuschnee

Von Donnerstagabend bis Samstagmorgen fielen oberhalb von rund 1800 m im Norden bzw. 2400 m im Süden folgende Schneemengen:

- Alpenhauptkamm von Saas Fee bis zum San Bernardino, nördliches Tessin, Maggiatäler, Surselva: 30 bis 40 cm
- übriger zentraler und östlicher Alpennordhang ohne Voralpen, Haslitaler, übriges südliches Wallis, Aletschgebiet, übriges mittleres Tessin, Calanca, Misox, übriges Mittelbünden: 15 bis 30 cm
- übrige Gebiete: 5 bis 15 cm, Engadin südlich des Inns weniger

#### Temperatur

am Mittag auf 2000 m zwischen -3 °C im Norden und +3 °C im Süden

#### Wind

an den Voralpen und am zentralen Alpenhauptkamm teils mässig aus Nordost, sonst meist schwach

### Wetter Prognose bis Sonntag, 10.4.2016

In der Nacht auf Sonntag klart es aus Südwesten auf, ganz im Nordosten erst am frühen Morgen. Tagsüber ist es sonnig.

#### Neuschnee

-

#### Temperatur

am Mittag auf 2000 m bei +3 °C

#### Wind

meist schwach aus Süd

### Tendenz bis Dienstag, 12.4.2016

#### Montag

Die Nacht auf Montag ist klar. Tagsüber stellt sich eine Föhnlage ein. Aus Südwesten ziehen Wolken auf und am Nachmittag fällt im Süden und am Alpenhauptkamm im Wallis etwas Niederschlag. Im Nordosten bleibt es bis am Abend recht sonnig. Vor allem in der Höhe wird Altschnee verfrachtet. Im Tagesverlauf steigt die Gefahr sowohl von trockenen als auch von nassen Lawinen an.

#### Dienstag

Am Dienstag ist es wechselhaft mit einigen Schauern, aber auch sonnigen Abschnitten. Die Gefahr von trockenen Lawinen ändert nicht wesentlich. Die Gefahr von nassen Lawinen steigt im Tagesverlauf etwas an.