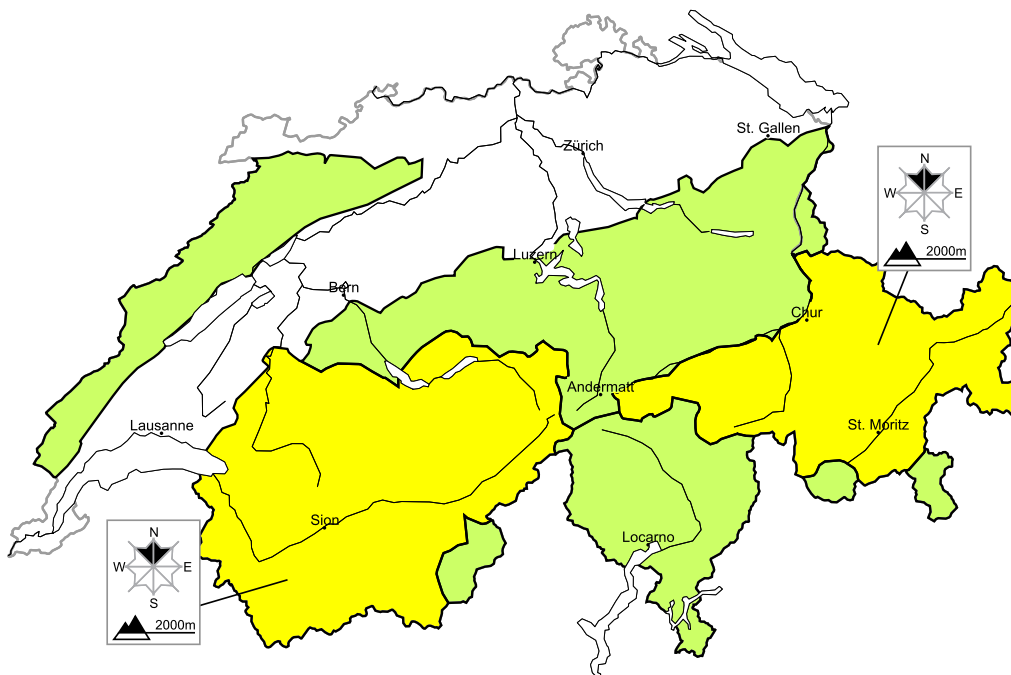


Am Morgen mehrheitlich günstige Lawinensituation. Nass- und Gleitschneelawinen im Tagesverlauf

Ausgabe: 19.2.2019, 08:00 / Nächstes Update: 19.2.2019, 17:00

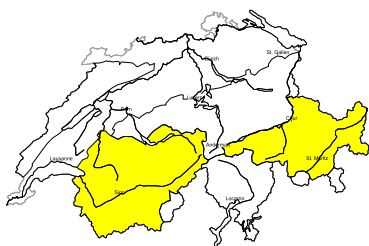
Trockene Lawinen

Aktualisiert am 19.2.2019, 08:00



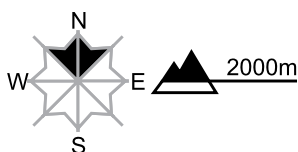
Trocken, Gebiet A

Mässig, Stufe 2



Altschnee

Gefahrenstellen





Gefahrenbeschreibung


In der Schneedecke sind kantig aufgebaute Schwachschichten vorhanden. Vereinzelt können Lawinen im Altschnee ausgelöst werden und mittlere Grösse erreichen. Die Gefahrenstellen liegen vor allem an wenig befahrenen, eher schneearmen Hängen sowie im Bereich der Waldgrenze. Nebst der Verschüttungsgefahr sollte vor allem die Mitreiss- und Absturzgefahr beachtet werden.

Weitere Gefahr: Nasse Lawinen im Tagesverlauf (siehe 2. Karte)


Gefahrenstufen

 1 gering

 2 mässig

 3 erheblich

 4 gross

 5 sehr gross



WSL-Institut für Schnee- und Lawinenforschung SLF
www.slf.ch

Trocken, Gebiet B

Gering, Stufe 1

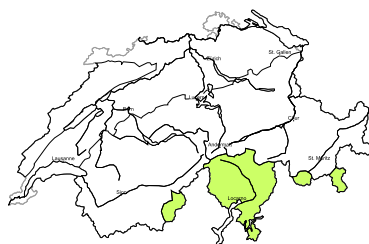


Einzelne Gefahrenstellen für trockene Lawinen liegen vor allem an sehr steilen Schattenhängen oberhalb von rund 1600 m. Vorsicht vor allem an eher schneearmen Stellen und im Bereich der Waldgrenze. Schon ein Rutsch kann Schneesportler mitreissen und zum Absturz bringen.

Weitere Gefahr: Nasse Lawinen im Tagesverlauf (siehe 2. Karte)

Trocken, Gebiet C

Gering, Stufe 1

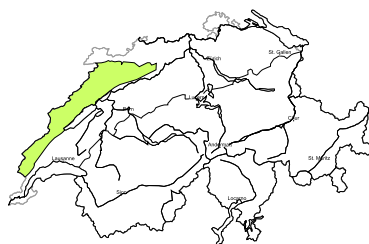


Einzelne Gefahrenstellen liegen vor allem an extrem steilen Schattenhängen oberhalb von rund 2000 m. Schon ein Rutsch kann Schneesportler mitreissen und zum Absturz bringen.

Weitere Gefahr: Nasse Lawinen im Tagesverlauf (siehe 2. Karte)

Trocken, Gebiet D

Gering, Stufe 1

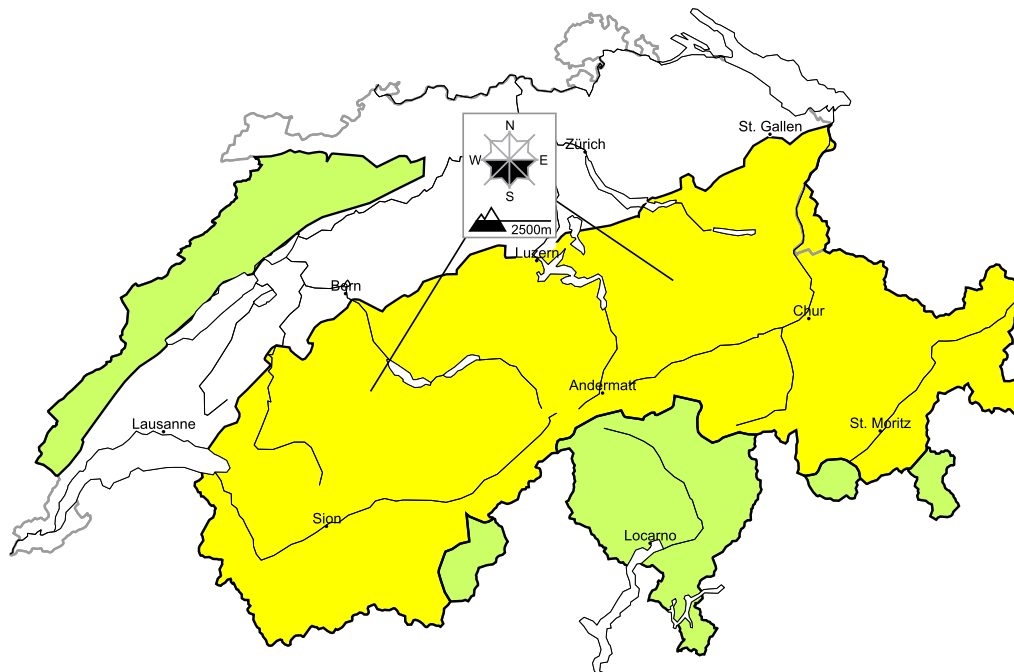


An extrem steilen Schattenhängen sind nur noch vereinzelt trockene Lawinen möglich. Die Mitreiss- und Absturzgefahr sollte beachtet werden.

Weitere Gefahr: Nasse Lawinen im Tagesverlauf (siehe 2. Karte)

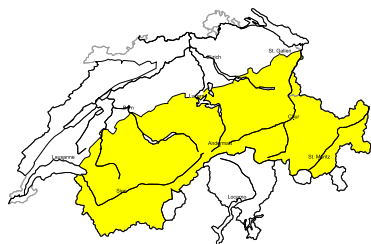
Nasse Lawinen im Tagesverlauf

Aktualisiert am 19.2.2019, 08:00



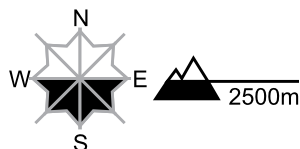
Nass, Gebiet A

Mässig, Stufe 2



Nasse Lawinen im Tagesverlauf

Gefahrenstellen



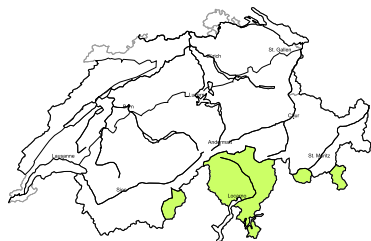
Gefahrenbeschreibung

Mit der tageszeitlichen Erwärmung und der Sonneneinstrahlung sind Nass- und Gleitschneelawinen zu erwarten. Gleitschneelawinen können gross werden. Einzelne Gleitschneelawinen können auch in der Nacht oder am Morgen abgehen. Vorsicht in Hängen mit Gleitschneerissen.

Weitere Gefahr: Trockene Lawinen (siehe 1. Karte)

Nass, Gebiet B

Gering, Stufe 1



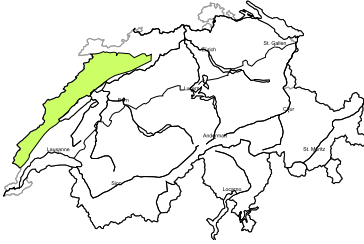
Nasse Lawinen im Tagesverlauf

Mit der tageszeitlichen Erwärmung und der Sonneneinstrahlung sind meist kleine Nass- und Gleitschneelawinen möglich. Dies vor allem an steilen Sonnenhängen unterhalb von rund 2500 m. Vorsicht in Hängen mit Gleitschneerissen.

Weitere Gefahr: Trockene Lawinen (siehe 1. Karte)

Nass, Gebiet C

Gering, Stufe 1



Nasse Lawinen im Tagesverlauf

Mit der tageszeitlichen Erwärmung und der Sonneneinstrahlung sind meist kleine Nass- und Gletschneelawinen möglich. Dies vor allem an steilen Sonnenhängen. Vorsicht in Hängen mit Gletschneerissen.

Weitere Gefahr: Trockene Lawinen (siehe 1. Karte)

Schneedecke und Wetter

Aktualisiert am 18.2.2019, 17:00

Schneedecke

Im mittleren Teil der Schneedecke sind vor allem am westlichen Alpennordhang, im Wallis und in Graubünden teils kantig aufgebaute, weiche Schwachschichten vorhanden. Diese sind vor allem an eher schneearmen Schattenhängen und im Bereich der Waldgrenze vereinzelt störanfällig.

Zudem sind mit der tageszeitlichen Erwärmung und Sonneneinstrahlung an sehr steilen, besonnten Hängen unterhalb von rund 2500 m Nass- und Gleitschneelawinen zu erwarten. Einzelne Gleitschneelawinen sind auch nachts möglich. Vor allem in den schneereichen Gebieten des Nordens und Ostens können diese gross werden.

An steilen Nordhängen ist die Oberfläche oberhalb von rund 1000 m noch oft pulvrig. An sehr steilen Südhängen unterhalb von rund 2500 m bildet sich in der klaren Nacht eine tragfähige Kruste, an Ost- und Westhängen Bruchharsch.

Wetter Rückblick auf Montag, 18.02.2019

Nach einer klaren Nacht war es sonnig.

Neuschnee

-

Temperatur

am Mittag auf 2000 m bei +5 °C

Wind

schwach bis mässig aus südlichen Richtungen

Wetter Prognose bis Dienstag, 19.02.2019

Nach klarer Nacht ist es tagsüber sonnig mit wenigen hohen Wolkenfeldern.

Neuschnee

-

Temperatur

am Mittag auf 2000 m bei 0 °C

Wind

schwach bis mässig aus westlichen Richtungen

Tendenz bis Donnerstag, 21.02.2019

In der Nacht auf Mittwoch gibt es vor allem in den zentralen und östlichen Alpen ausgedehnte Wolkenfelder. Sonst ist es überwiegend sonnig. Es bleibt vorerst eher kühl. Die Lawinensituation ändert kaum.