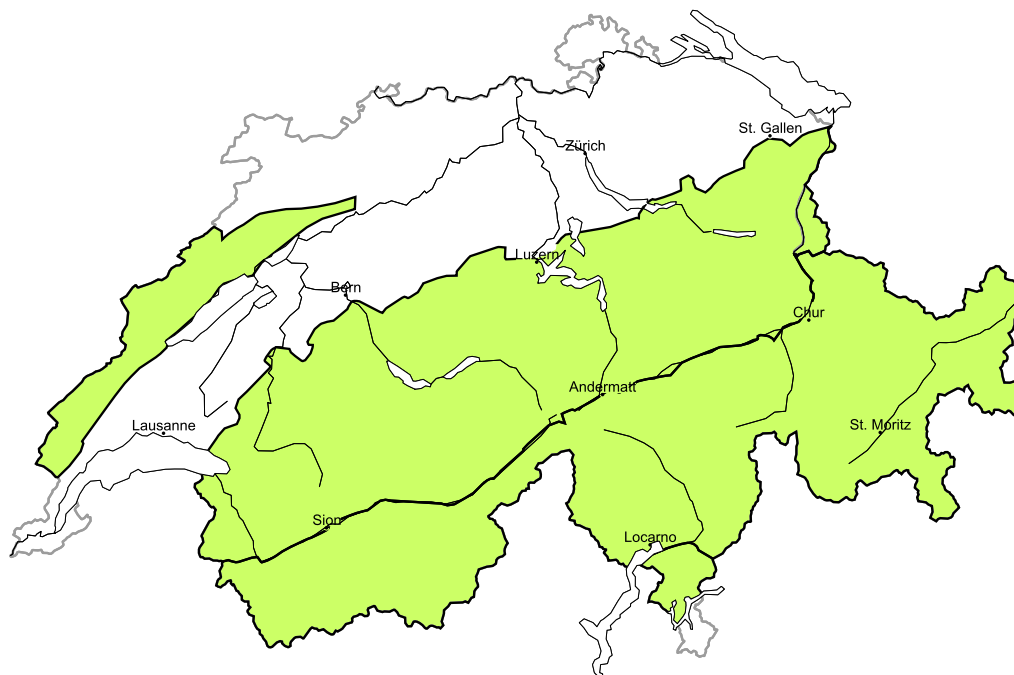


Am Morgen günstige Lawinensituation. Nass- und Gleitschneelawinen im Tagesverlauf

Ausgabe: 30.3.2019, 08:00 / Nächstes Update: 30.3.2019, 17:00

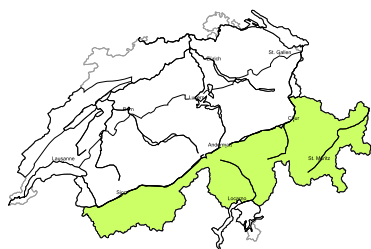
Trockene Lawinen

Aktualisiert am 30.3.2019, 08:00



Trocken, Gebiet A

Gering, Stufe 1

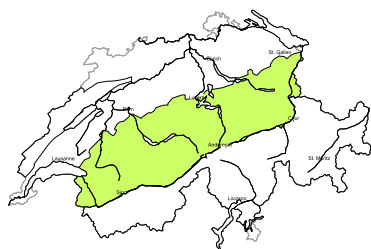


Vereinzelt können Lawinen besonders an wenig befahrenen, eher schneearmen Nordhängen ausgelöst werden. Diese Gefahrenstellen liegen vor allem im extremen Steilgelände oberhalb von rund 2200 m. Lawinen können sehr vereinzelt mittlere Grösse erreichen. Extrem steile Hänge sollten einzeln befahren werden.

Weitere Gefahr: Nasse Lawinen im Tagesverlauf (siehe 2. Karte)

Trocken, Gebiet B

Gering, Stufe 1



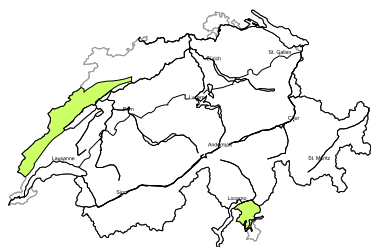
Triebschnee

Die kleinen Triebschneeanisammlungen der letzten Tage sind vereinzelt noch störanfällig. Einzelne Gefahrenstellen für trockene Lawinen liegen vor allem an kammnahen Schattenhängen sowie im Hochgebirge. Nebst der Verschüttungsgefahr sollte vor allem die Mitreiss- und Absturzgefahr beachtet werden.

Weitere Gefahr: Nasse Lawinen im Tagesverlauf (siehe 2. Karte)

Trocken, Gebiet C

Gering, Stufe 1

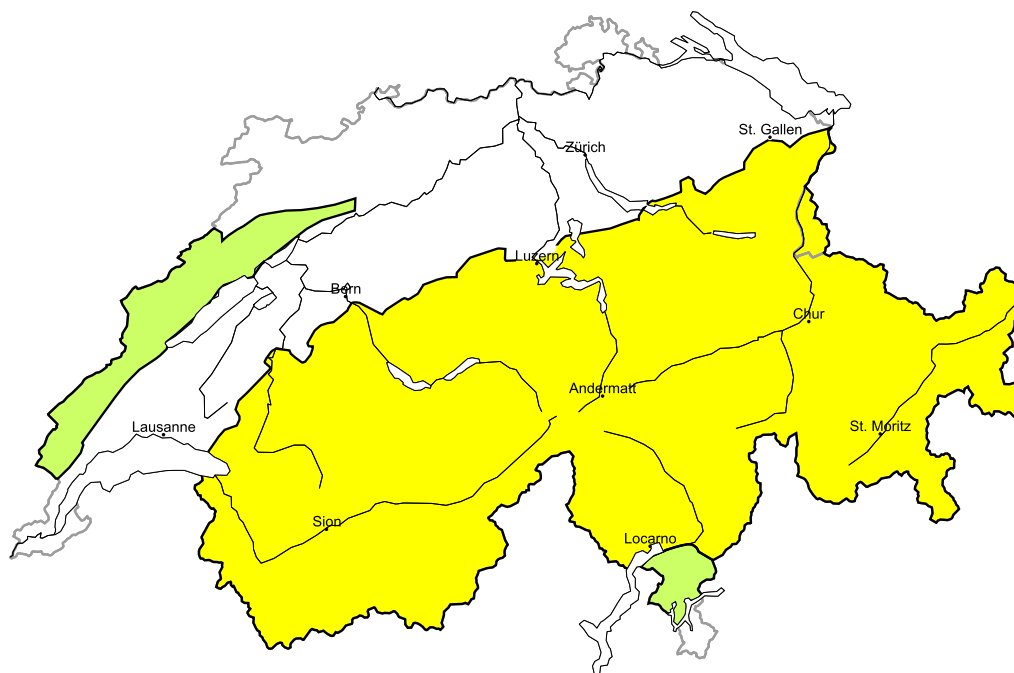


Es sind kaum noch trockene Lawinen möglich.

Weitere Gefahr: Nasse Lawinen im Tagesverlauf (siehe 2. Karte)

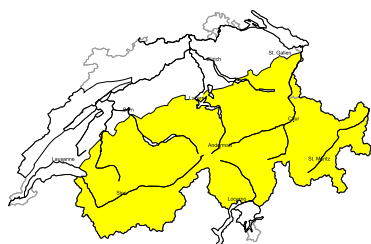
Nasse Lawinen im Tagesverlauf

Aktualisiert am 30.3.2019, 08:00



Nass, Gebiet A

Mässig, Stufe 2



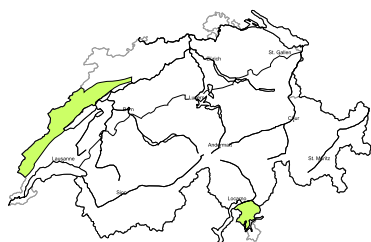
Nasse Lawinen im Tagesverlauf

Im Tagesverlauf sind kleine und mittlere Nass- und Gleitschneelawinen möglich. Dies vor allem an steilen Südhängen unterhalb von rund 3000 m sowie an steilen Ost- und Westhängen unterhalb von rund 2600 m. Touren und Variantenabfahrten sollten rechtzeitig beendet werden.

Weitere Gefahr: Trockene Lawinen (siehe 1. Karte)

Nass, Gebiet B

Gering, Stufe 1



Nasse Lawinen im Tagesverlauf

Es sind einzelne Gleitschneelawinen und feuchte Rutsche möglich.

Weitere Gefahr: Trockene Lawinen (siehe 1. Karte)

Schneedecke und Wetter

Aktualisiert am 29.3.2019, 17:00

Schneedecke

Der Schneedeckenaufbau ist verbreitet günstig. Besonders an schneearmen, sehr steilen Nordhängen oberhalb von rund 2200 m sind in der Schneedecke stellenweise Schwachschichten vorhanden. In diesen können vereinzelt Lawinen ausgelöst werden, die mittlere Grösse erreichen können. Mit Südwind entstanden am Freitag in Kammlagen in der Höhe lokal kleine Tribschneeansammlungen. Die etwas älteren Tribschneeansammlungen dieser Woche stabilisieren sich zunehmend.

An steilen Ost-, Süd- und Westhängen sulzt die oberflächliche Schmelzharschkruste im Tagesverlauf auf. Darunter ist die Schneedecke an steilen Südhängen bis auf rund 3000 m, an Ost- und Westhängen bis auf rund 2200 m durchfeuchtet. In einem Höhenbereich von 2200 m bis 2600 m werden Ost- und Westhänge zunehmend durchfeuchtet und im Tagesverlauf geschwächt.

Wetter Rückblick auf Freitag, 29.03.2019

Die Nacht war meist klar, im Süden lag zeitweise hochnebelartige Bewölkung. Tagsüber war es sonnig.

Neuschnee

-

Temperatur

am Mittag auf 2000 m zwischen +4 °C im Westen und +2 im Osten und Süden

Wind

schwach bis mässig, auf den Jurahöhen in der Nacht noch stark aus südöstlichen Richtungen

Wetter Prognose bis Samstag, 30.03.2019

Die Nacht ist klar und tagsüber ist es sonnig mit etwas Quellbewölkung am Nachmittag.

Neuschnee

-

Temperatur

am Mittag auf 2000 m bei +4 °C

Wind

schwach bis mässig aus südlichen Richtungen

Tendenz bis Montag, 01.04.2019

Die Nacht auf Sonntag ist klar und tagsüber ist es sonnig mit zeitweise hohen Wolkenfeldern. Im Tagesverlauf bilden sich Quellwolken und einzelne Schauer sind möglich. Nach meist klarer Nacht ist es am Montag zunächst recht sonnig, im Tagesverlauf zieht von Südwesten her hohe Bewölkung auf.

Die Gefahr für trockene Lawinen ändert sich nicht wesentlich. Die Gefahr für Nass- und Gletschneelawinen steigt jeweils im Tagesverlauf an.