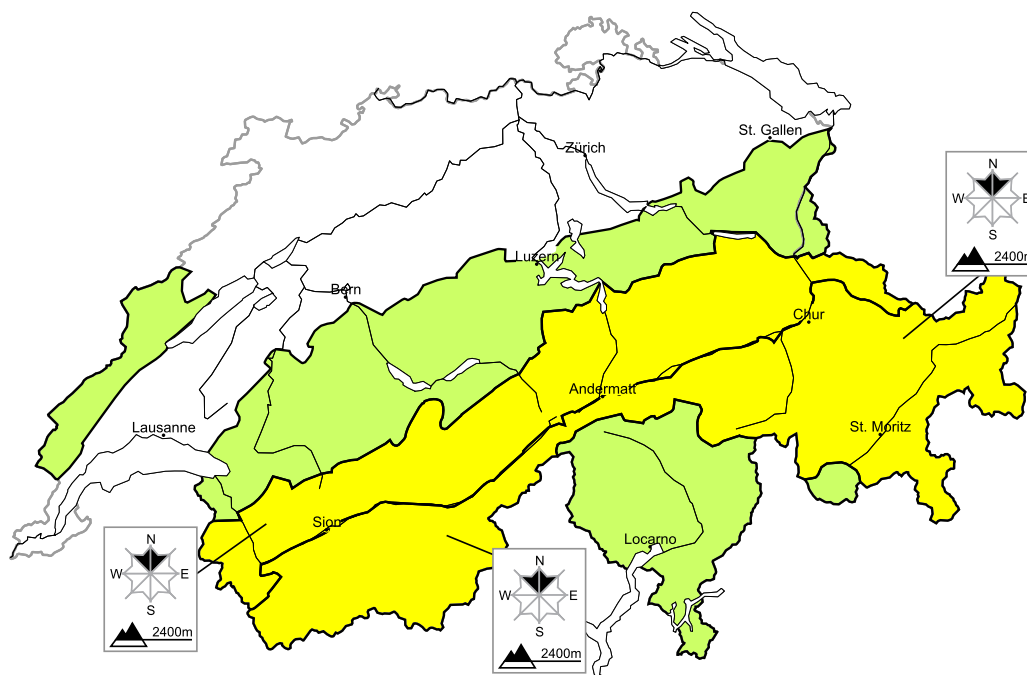


# Mit Erwärmung und Sonneneinstrahlung verbreitet erhebliche Gefahr von Nass- und Gleitschneelawinen

Ausgabe: 29.3.2021, 17:00 / Nächstes Update: 30.3.2021, 17:00

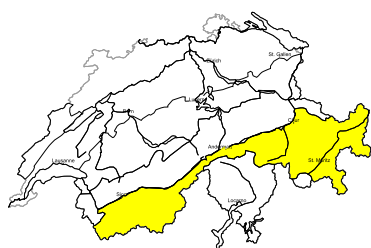
## Trockene Lawinen

Aktualisiert am 29.3.2021, 17:00



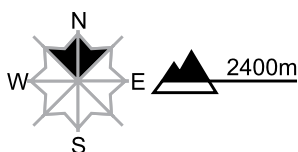
**Trocken, Gebiet A**

**Mässig, Stufe 2**



### Altschnee

#### Gefahrenstellen



#### Gefahrenbeschreibung

Schwachschichten im oberen Teil der Schneedecke können besonders an sehr steilen Nordhängen vereinzelt noch ausgelöst werden. Lawinen können recht gross werden. Die Gefahrenstellen sind selten aber auch für Geübte kaum zu erkennen. Sehr steile, wenig befahrene Nordhänge sollten vorsichtig beurteilt werden.

**Weitere Gefahr: Nasse Lawinen im Tagesverlauf (siehe 2. Karte)**

**Gefahrenstufen**

1 gering

2 mässig

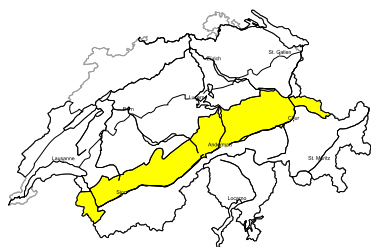
3 erheblich

4 gross

5 sehr gross

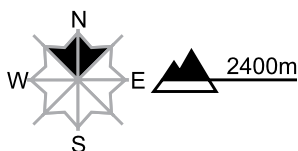
**Trocken, Gebiet B**

**Mässig, Stufe 2**



**Kein ausgeprägtes Lawinenproblem**

**Gefahrenstellen**



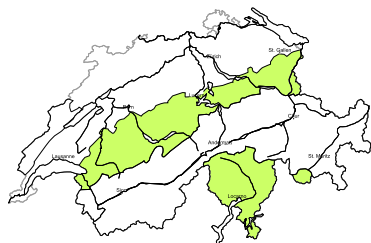
**Gefahrenbeschrieb**

Vereinzelt können Lawinen in oberflächennahen Schichten der Schneedecke ausgelöst werden. Ältere Tribschneeansammlungen sollten im sehr steilen Gelände vorsichtig beurteilt werden. Trockene Lawinen können vereinzelt mittlere Grösse erreichen. Eine vorsichtige Routenwahl ist angebracht.

**Weitere Gefahr: Nasse Lawinen im Tagesverlauf (siehe 2. Karte)**

**Trocken, Gebiet C**

**Gering, Stufe 1**



**Kein ausgeprägtes Lawinenproblem**

Einzelne Gefahrenstellen für trockene Lawinen liegen vor allem im extremen Steilgelände. Nebst der Verschüttungsgefahr sollte vor allem die Mitreiss- und Absturzgefahr beachtet werden.

**Weitere Gefahr: Nasse Lawinen im Tagesverlauf (siehe 2. Karte)**

**Trocken, Gebiet D**

**Gering, Stufe 1**



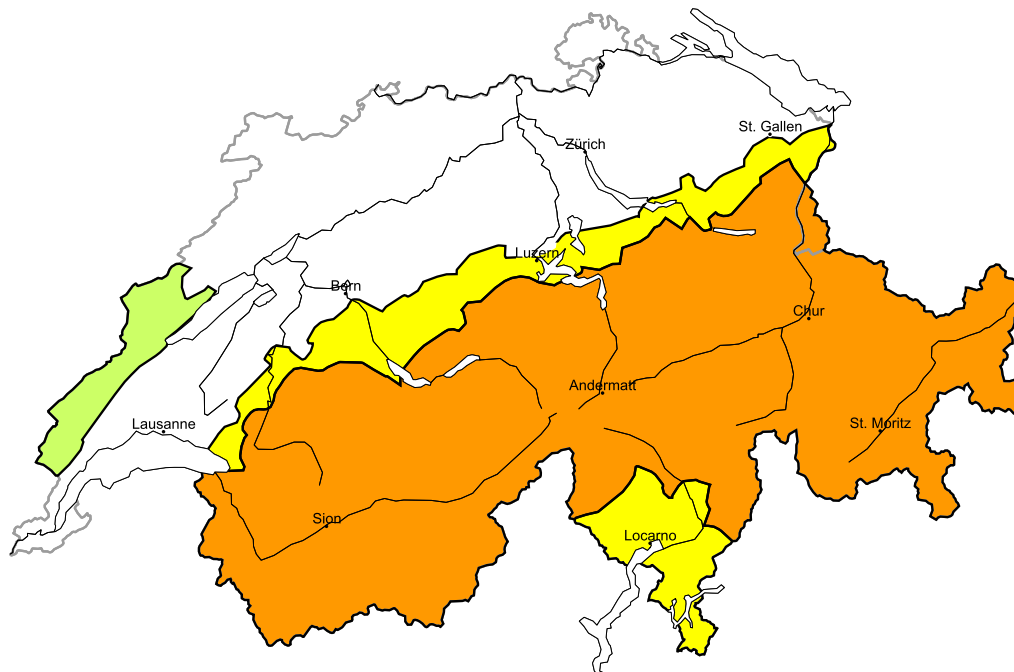
**Kein ausgeprägtes Lawinenproblem**

Es sind kaum noch trockene Lawinen möglich.

**Weitere Gefahr: Nasse Lawinen im Tagesverlauf (siehe 2. Karte)**

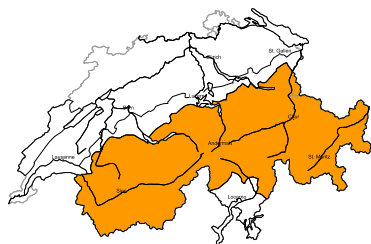
## Nasse Lawinen im Tagesverlauf

Aktualisiert am 29.3.2021, 17:00



### Nass, Gebiet A

### Erheblich, Stufe 3



#### Nasse Lawinen im Tagesverlauf

Im Tagesverlauf sind mittlere und vereinzelt grosse Nass- und Gleitschneelawinen zu erwarten. Stellenweise können nasse Lawinen durch Personen ausgelöst werden. Die Gefahrenstellen liegen vor allem an den Expositionen Ost über Süd bis West unterhalb von rund 2800 m. Touren sollten früh gestartet und rechtzeitig beendet werden.

**Weitere Gefahr: Trockene Lawinen (siehe 1. Karte)**

### Nass, Gebiet B

### Mässig, Stufe 2



#### Nasse Lawinen im Tagesverlauf

Im Tagesverlauf sind kleine und mittlere Nass- und Gleitschneelawinen zu erwarten. Die Gefahrenstellen liegen vor allem an den Expositionen Ost über Süd bis West. Touren sollten früh gestartet und rechtzeitig beendet werden.

**Weitere Gefahr: Trockene Lawinen (siehe 1. Karte)**

**Nass, Gebiet C**

**Gering, Stufe 1**



**Nasse Lawinen im Tagesverlauf**

Die Gefahr von nassen Lawinen steigt im Tagesverlauf etwas an. Es sind einzelne meist kleine spontane nasse Lawinen zu erwarten. Vorsicht vor allem an sehr steilen Hängen.

**Weitere Gefahr: Trockene Lawinen (siehe 1. Karte)**



## Schneedecke und Wetter

Aktualisiert am 29.3.2021, 17:00

### Schneedecke

In der klaren Nacht stabilisiert sich die feuchte Schneedecke. An Südhängen entsteht bis ins Hochgebirge eine tragfähige Schmelzharschkruste. Mit der tageszeitlichen Erwärmung und der Sonneneinstrahlung verliert die Schneedecke im Tagesverlauf an Stabilität. Es sind Nass- und Gleitschneelawinen zu erwarten, auch grosse.

Im oberen Drittel der Schneedecke ist in vielen Gebieten eine ausgeprägte Schwachschicht vorhanden. Diese befindet sich meist im Bereich der Saharastaubschichten vom Februar. Vor allem im Wallis und in Graubünden wurden in den letzten Tagen nicht nur an Nord-, sondern auch an Ost-, Süd- und Westhängen vereinzelt Lawinen durch Personen in diesen Schichten ausgelöst. Diese Auslösungen ereigneten sich meist in den Nachmittagsstunden.

An hochgelegenen, steilen Nordhängen können noch stellenweise trockene Lawinen ausgelöst werden.

### Wetter Rückblick auf Montag, 29.03.2021

Nach einer klaren Nacht war es meist sonnig und mild.

#### Neuschnee

-

#### Temperatur

am Mittag auf 2000 m zwischen +8 °C im Westen und Süden und +5 °C im Osten

#### Wind

nachts zeitweise mässig, tagsüber meist schwach aus westlichen Richtungen

### Wetter Prognose bis Dienstag, 30.03.2021

Nach einer klaren Nacht ist es sonnig und sehr mild.

#### Neuschnee

-

#### Temperatur

am Mittag auf 2000 m bei +10 °C, Nullgradgrenze bei 3300 m

#### Wind

schwach

### Tendenz bis Donnerstag, 01.04.2021

Am Mittwoch ist es sonnig, am Gründonnerstag meist sonnig. Im Tagesverlauf gibt es ein paar Quellwolken. Der Wind weht schwach. Die Nullgradgrenze liegt zwischen 3000 und 3300 m.

Die Lawinensituation ist nach den klaren Nächten am Morgen meist günstig. Die Gefahr von Nass- und Gleitschneelawinen steigt im Tagesverlauf jeweils deutlich an. Aus Ost-, Süd- und Westhängen sind viele spontane Lawinen zu erwarten. Touren sollten früh gestartet und rechtzeitig beendet werden.