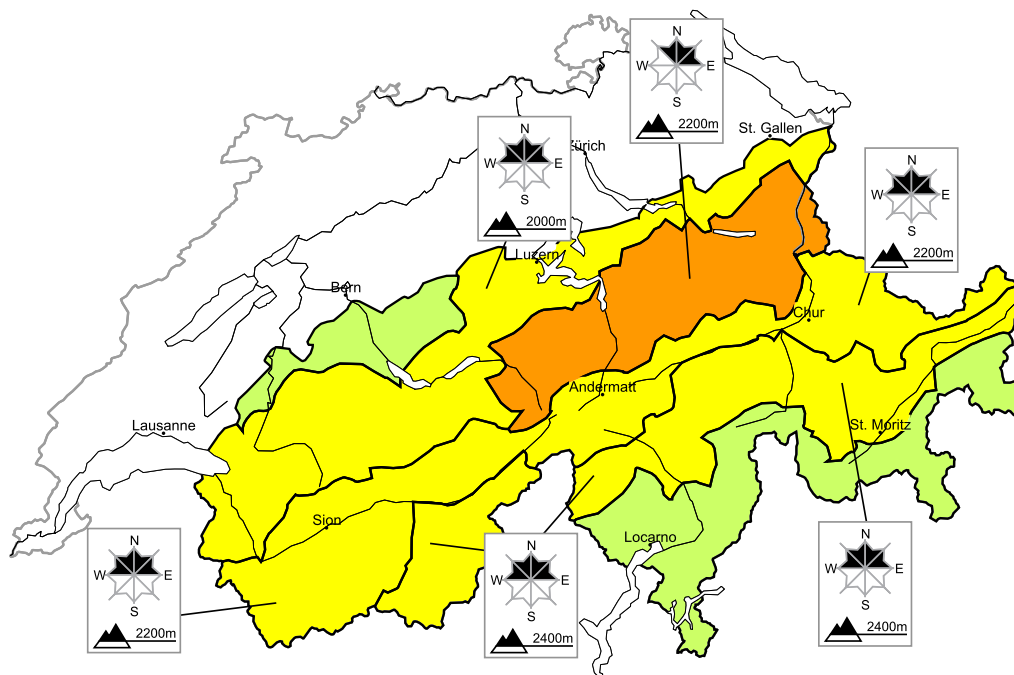


Vorsicht vor frischem Tribschnee. Im Norden und im Osten gebietsweise erhebliche Lawinengefahr

Ausgabe: 9.4.2021, 17:00 / Nächstes Update: 10.4.2021, 17:00

Lawinengefahr

Aktualisiert am 9.4.2021, 17:00



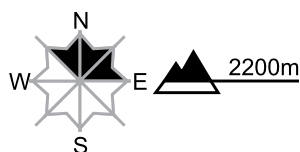
Gebiet A

Erheblich, Stufe 3



Tribschnee

Gefahrenstellen



Gefahrenbeschreibung

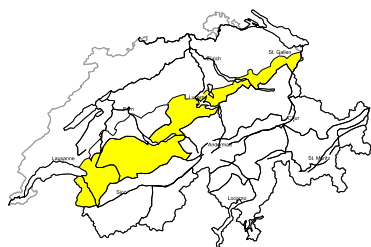
Mit zunehmendem Südföhn entstehen störanfällige Tribschneeansammlungen. Diese können vor allem an steilen Nordhängen leicht ausgelöst werden. Lawinen sind meist mittelgross. Touren erfordern Erfahrung in der Beurteilung der Lawinengefahr und Vorsicht. Die Tribschneeansammlungen sollten gemieden werden.

Nasse Lawinen im Tagesverlauf

Mit der tageszeitlichen Erwärmung und der Sonneneinstrahlung sind feuchte Rutsche und Lawinen möglich.

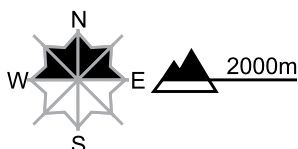
Gebiet B

Mässig, Stufe 2



Triebschnee

Gefahrenstellen



Gefahrenbeschrieb

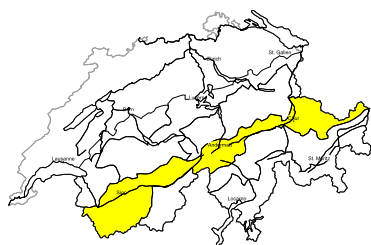
Mit zunehmendem Südwestwind entstehen teils störanfällige Triebschneeansammlungen. Diese können vor allem an steilen Nordhängen stellenweise leicht ausgelöst werden. Lawinen können mittlere Grösse erreichen. Eine vorsichtige Routenwahl ist wichtig.

Nasse Lawinen im Tagesverlauf

Mit der tageszeitlichen Erwärmung und der Sonneneinstrahlung sind feuchte Rutsche und Lawinen möglich.

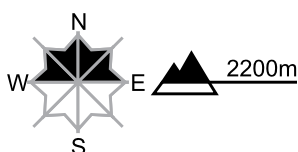
Gebiet C

Mässig, Stufe 2



Triebschnee

Gefahrenstellen



Gefahrenbeschrieb

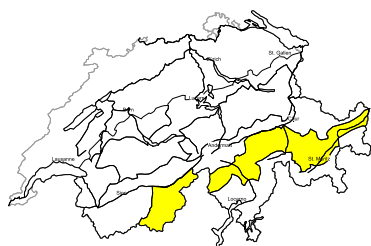
Mit zunehmendem Südwestwind entstehen teils störanfällige Triebschneeansammlungen. Diese können vor allem an steilen Nordhängen stellenweise leicht ausgelöst werden. Lawinen können mittlere Grösse erreichen. Eine vorsichtige Routenwahl ist wichtig.

Nasse Lawinen im Tagesverlauf

Mit der tageszeitlichen Erwärmung und der Sonneneinstrahlung sind feuchte Rutsche und Lawinen möglich.

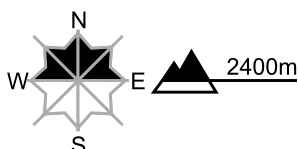
Gebiet D

Mässig, Stufe 2



Triebschnee

Gefahrenstellen

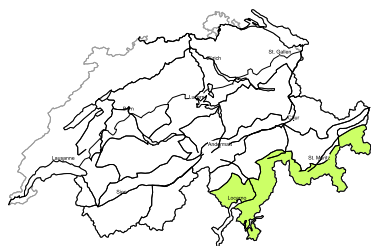


Gefahrenbeschrieb

Frische Triebschneeansammlungen sollten vor allem im sehr steilen Gelände vorsichtig beurteilt werden. Einzelne Schneesportler können stellenweise Lawinen auslösen. Diese sind meist klein. Nebst der Verschüttungsgefahr sollte auch die Mitreiss- und Absturzgefahr beachtet werden.

Gebiet E

Gering, Stufe 1



Kein ausgeprägtes Lawinenproblem

Ältere Triebschneeansammlungen bilden die Hauptgefahr. Gefahrenstellen liegen vor allem im extremen Steilgelände. Nebst der Verschüttungsgefahr sollte vor allem die Mitreiss- und Absturzgefahr beachtet werden.

Gebiet F

Gering, Stufe 1



Kein ausgeprägtes Lawinenproblem

Trockene Lawinen sind kaum zu erwarten. Vor allem an sehr steilen Hängen sind feuchte Rutsche möglich. Die Mitreiss- und Absturzgefahr sollte beachtet werden.



Schneedecke und Wetter

Aktualisiert am 9.4.2021, 17:00

Schneedecke

Der Neuschnee der letzten Niederschlagsperiode ist vor allem an Nordhängen oberhalb von etwa 2200 noch teils locker. Mit dem aufkommenden Föhn wird dieser verfrachtet und bildet leicht auslösbare Tribschneeansammlungen. Am neuschneereichen zentralen und östlichen Alpennordhang können diese auch grösser werden. Durch die tiefen Temperaturen der erten Wochenhälfte ist die Altschneedecke gefroren und stabil. Tief in der Schneedecke sind daher kaum mehr Auslösungen möglich.

Besonders im Norden sind am Samstag nach teilweise bedeckter Nacht und teilweise sonnigen Verhältnissen tagsüber aus dem Neuschnee Lockerschneerutsche und Lawinen möglich.

Wetter Rückblick auf Freitag, 09.04.2021

Es war mit wechselnder Bewölkung ziemlich sonnig.

Neuschnee

-

Temperatur

am Mittag auf 2000 m zwischen +2 °C im Westen und -2 °C im Süden und Osten

Wind

West bis Südwest

- im südlichen Wallis und am Alpensüdhang sowie in den nördlichen Voralpen meist schwach
- sonst meist mässig
- in den Alpentälern des Nordens allmählich mässiger Föhn

Wetter Prognose bis Samstag, 10.04.2021

Am Alpenhauptkamm und südlich davon ist es bedeckt und es fällt wenig Niederschlag. Nördlich vom Alpenhauptkamm ist es teilweise sonnig,

Neuschnee

am westlichen und zentralen Alpenhauptkamm und südlich davon wenige Zentimeter oberhalb von rund 1200 m

Temperatur

am Mittag auf 2000 m im Norden +3 °C, im Süden -3 °C

Wind

Südwestwind

- im Westen meist mässig, im Osten mässig bis stark
- in den Alpentälern des Nordens mässiger, im Tagesverlauf vermehrt starker Föhn
- im Süden schwach

Tendenz bis Montag, 12.04.2021

Die Südstaulage hält an. Am Sonntag ist es am Alpenhauptkamm und südlich davon bedeckt und es fällt Niederschlag, teilweise auch nach Norden übergreifend. Die Schneefallgrenze liegt bei 1500 m im Süden und 2000 im Norden. Nördlich vom Alpenhauptkamm ist es mit mässigem bis starkem Föhn noch teilweise sonnig. Am Montag ist es mit einem Kaltfrontdurchgang in allen Gebieten stark bewölkt und es fällt Niederschlag, besonders intensiv am Alpenhauptkamm und südlich davon. Die Schneefallgrenze liegt im Süden um 1600 m, im Norden sinkt sie unter 1000 m. Die Lawinengefahr steigt am Sonntag im Süden etwas, am Montag dann deutlich an. Nördlich des Alpenhauptkammes steigt die Lawinengefahr am Montag an.