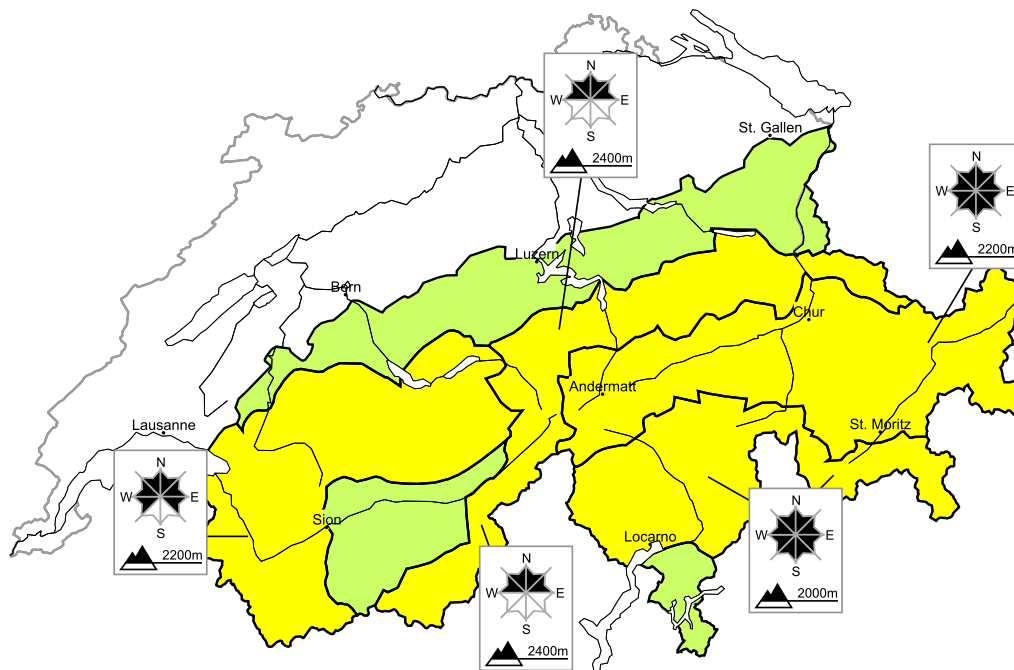


Verbreitet mässige Lawinengefahr

Ausgabe: 15.4.2021, 17:00 / Nächstes Update: 16.4.2021, 17:00

Lawinengefahr

Aktualisiert am 15.4.2021, 17:00



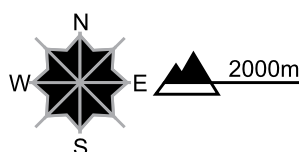
Gebiet A

Mässig, Stufe 2



Triebschnee

Gefahrenstellen



Gefahrenbeschreibung

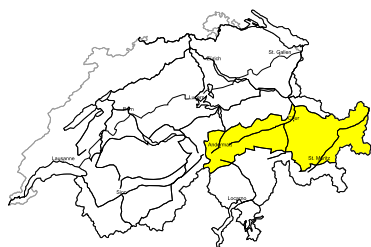
Triebschneeansammlungen können stellenweise von einzelnen Wintersportlern ausgelöst werden. Mittlere und vereinzelt grosse Lawinen sind möglich. Die Triebschneeansammlungen sind teils übersneit und damit nur schwierig erkennbar. Im Hochgebirge sind die Gefahrenstellen häufiger und die Gefahr etwas höher. Touren und Variantenabfahrten erfordern Erfahrung in der Beurteilung der Lawinengefahr und eine vorsichtige Routenwahl.

Nasse Lawinen im Tagesverlauf

Mit der Sonneneinstrahlung sind feuchte Rutsche und Lawinen zu erwarten.

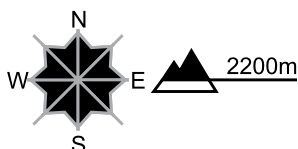
Gebiet B

Mässig, Stufe 2



Triebschnee

Gefahrenstellen



Gefahrenbeschrieb

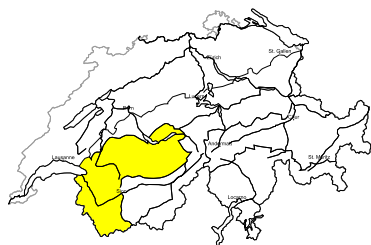
Die Triebschneeanansammlungen der letzten Tage sind teils noch störanfällig. Sie sind teils überschneit und damit nur schwierig erkennbar. Im Hochgebirge sind die Gefahrenstellen häufiger und die Gefahr etwas höher. Lawinen können mittlere Grösse erreichen. Touren erfordern eine vorsichtige Routenwahl.

Nasse Lawinen im Tagesverlauf

Mit der Sonneneinstrahlung sind feuchte Rutsche und Lawinen zu erwarten.

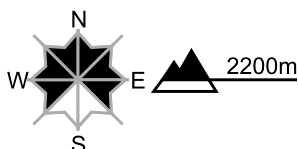
Gebiet C

Mässig, Stufe 2



Triebschnee

Gefahrenstellen



Gefahrenbeschrieb

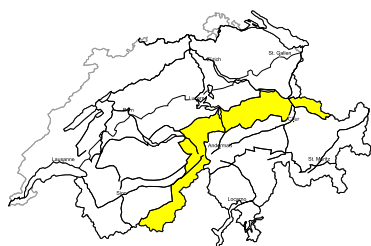
Die Triebschneeanansammlungen der letzten Tage sind teils noch störanfällig. Sie sind teils überschneit und damit nur schwierig erkennbar. Im Hochgebirge sind die Gefahrenstellen häufiger und die Gefahr etwas höher. Lawinen können mittlere Grösse erreichen. Touren erfordern eine vorsichtige Routenwahl.

Nasse Lawinen im Tagesverlauf

Mit der Sonneneinstrahlung sind einzelne feuchte Rutsche und Lawinen zu erwarten.

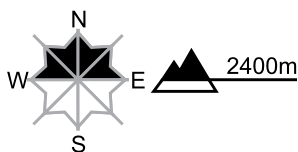
Gebiet D

Mässig, Stufe 2



Triebschnee

Gefahrenstellen



Gefahrenbeschrieb

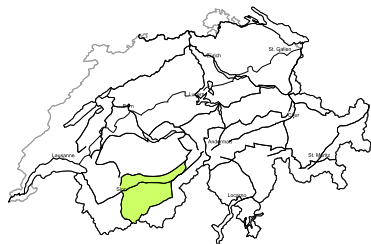
Die Triebschneeanansammlungen der letzten Tage sind vereinzelt noch störanfällig. Sie sollten im steilen Gelände vorsichtig beurteilt werden. Lawinen sind meist klein. Touren erfordern eine vorsichtige Routenwahl. Nebst der Verschüttungsgefahr sollte die Mitreiss- und Absturzgefahr beachtet werden.

Nasse Lawinen im Tagesverlauf

Mit der Sonneneinstrahlung sind feuchte Rutsche und Lawinen möglich.

Gebiet E

Gering, Stufe 1



Triebschnee

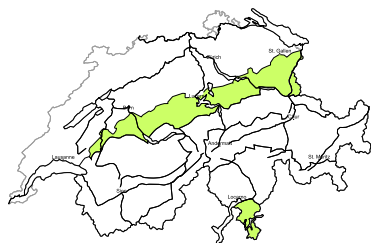
Die schon etwas älteren Triebschneeansammlungen sind meist klein aber vereinzelt auslösbar. Im Hochgebirge sind die Gefahrenstellen etwas häufiger. Nebst der Verschüttungsgefahr sollte auch die Mitreiss- und Absturzgefahr beachtet werden.

Nasse Lawinen im Tagesverlauf

Mit der Sonneneinstrahlung sind einzelne feuchte Rutsche möglich.

Gebiet F

Gering, Stufe 1



Trockene Lawinen: kein ausgeprägtes Lawinenproblem

Einzelne Gefahrenstellen für trockene Lawinen liegen vor allem an Triebschneehängen oberhalb von rund 1800 m. Die Mitreiss- und Absturzgefahr sollte beachtet werden.

Nasse Lawinen im Tagesverlauf

Mit der Sonneneinstrahlung sind einzelne feuchte Rutsche möglich.

Schneedecke und Wetter

Aktualisiert am 15.4.2021, 17:00

Schneedecke

Die Tribschneeansammlungen der letzten Tage sind teils noch auslösbar. Sie sind vielerorts überschneit und damit schwer erkennbar. Brüche in tieferen Schichten der Schneedecke sind derzeit kaum zu erwarten. Mit der Sonneneinstrahlung sind Lockerschneelawinen und feuchte Rutsche aus dem Neuschnee möglich.

Wetter Rückblick auf Donnerstag, 15.04.2021

Die Nacht war im Westen teils klar, im Süden und Osten bedeckt. Vor allem im Süden fiel Schnee bis in tiefe Lagen. Tagsüber war es im Westen teils im Süden und Osten meist bewölkt. Im Tagesverlauf gab es Schauer mit etwas Schnee bis in tiefe Lagen.

Neuschnee

am zentralen Alpensüdhang 10 bis 20 cm, sonst lokal einige Zentimeter

Temperatur

am Mittag auf 2000 m bei -8 °C im Norden und bei -6 °C im Wallis und im Süden

Wind

- mehrheitlich schwach
- tagsüber im Jura und in den westlichen Voralpen mässige Bise

Wetter Prognose bis Freitag, 16.04.2021

In der Nacht ist es meist bedeckt und es fällt wenig Schnee in Schauern. Die Schneefallgrenze bleibt in tiefen Lagen. Tagsüber ist es erst teils sonnig, später zunehmend bewölkt, aber meist trocken. Im Westen und Süden ist die Bewölkung dichter als im Nordosten.

Neuschnee

im südlichen Wallis 5 bis 10 cm, sonst in Schauern lokal einige Zentimeter

Temperatur

am Mittag auf 2000 m bei -5 °C

Wind

mehrheitlich schwach, in den westlichen Voralpen und im Jura zeitweise mässige Bise

Tendenz bis Sonntag, 18.04.2021

Am Samstag ist es teils sonnig mit Bewölkungszunahme und einzelnen Schauern in der zweiten Tageshälfte. Am Sonntag ist es oft bewölkt mit einzelnen Schauern. In hohen Lagen sind einige Zentimeter Schnee möglich. Die Lawinensituation ändert nicht wesentlich.