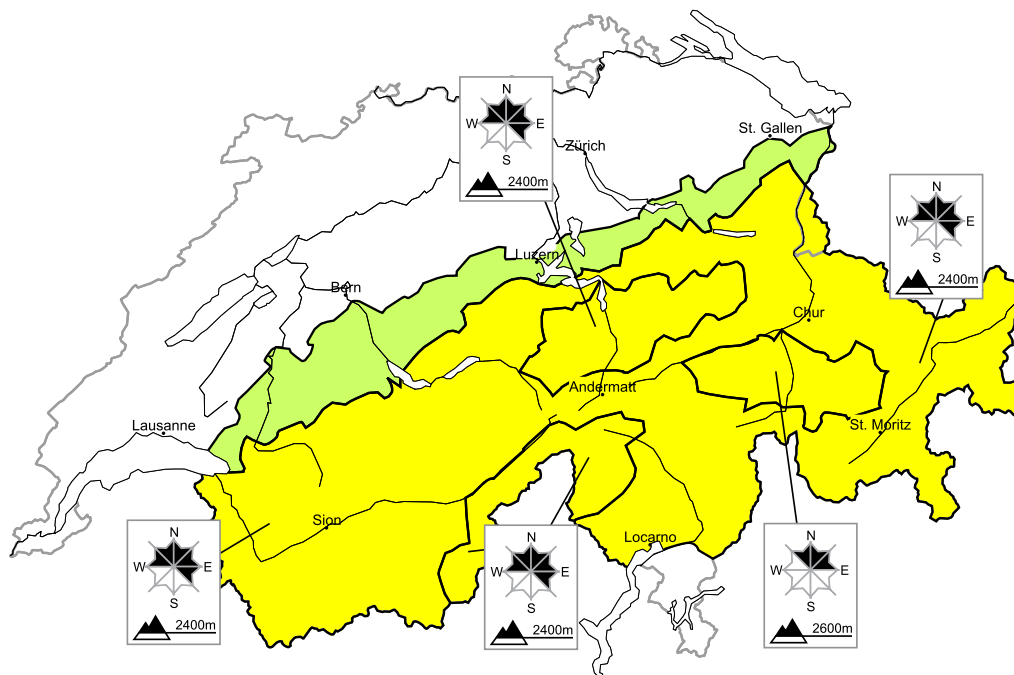


Verbreitet mässige Lawinengefahr. Nasse Lawinen im Tagesverlauf beachten

Ausgabe: 27.4.2022, 17:00 / Nächstes Update: 28.4.2022, 17:00

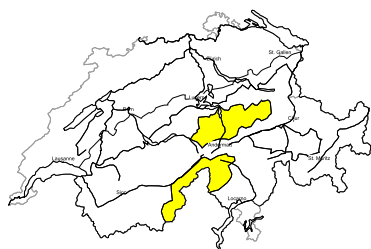
Lawinengefahr

Aktualisiert am 27.4.2022, 17:00



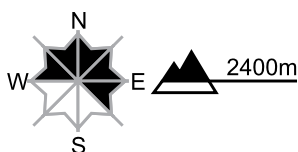
Gebiet A

Mässig, Stufe 2



Triebschnee

Gefahrenstellen



Gefahrenbeschreibung

Die Triebschneeansammlungen der letzten Tage sind teils störanfällig. Anzahl und Grösse der Gefahrenstellen nehmen mit der Höhe zu. Im Hochgebirge ist die Gefahr von trockenen Lawinen etwas höher. Lawinen können stellenweise durch Personen ausgelöst werden und vereinzelt gross werden. Touren erfordern eine überlegte Routenwahl.

Nasse Lawinen im Tagesverlauf

Es sind mittlere und vereinzelt grosse nasse Lawinen möglich. Dies vor allem an Nordhängen unterhalb von rund 2400 m sowie an Ost-, Süd- und Westhängen unterhalb von rund 3000 m. Touren und Hüttenaufstiege sollten rechtzeitig beendet werden.

Gefahrenstufen

1 gering

2 mässig

3 erheblich

4 gross

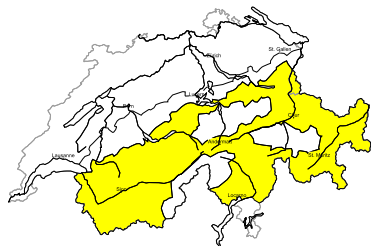
5 sehr gross



WSL-Institut für Schnee- und Lawinenforschung SLF
www.slf.ch

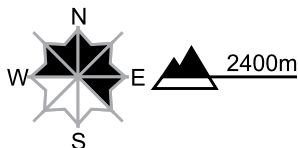
Gebiet B

Mässig, Stufe 2



Tribschnee

Gefahrenstellen



Gefahrenbeschrieb

Die frischen und älteren Tribschneeansammlungen sind teils störanfällig, vor allem in der Höhe. Lawinen können teilweise durch Personen ausgelöst werden und mittlere Grösse erreichen. Die Tribschneeansammlungen sollten vorsichtig beurteilt werden. Touren erfordern eine vorsichtige Routenwahl.

Nasse Lawinen im Tagesverlauf

Es sind mittlere und vereinzelt grosse nasse Lawinen möglich. Dies vor allem an Nordhängen unterhalb von rund 2400 m sowie an Ost-, Süd- und Westhängen unterhalb von rund 3000 m. Touren und Hüttenaufstiege sollten rechtzeitig beendet werden.

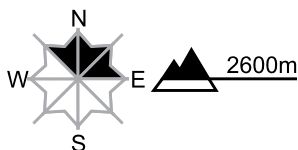
Gebiet C

Mässig, Stufe 2



Trockene Lawinen: kein ausgeprägtes Lawinenproblem

Gefahrenstellen



Gefahrenbeschrieb

Die oberflächennahen Schneeschichten können stellenweise durch Personen ausgelöst werden. Die Lawinen sind meist klein. Eine vorsichtige Routenwahl ist empfohlen. Nebst der Verschüttungsgefahr sollte vor allem die Mitreiss- und Absturzgefahr beachtet werden.

Nasse Lawinen im Tagesverlauf

Mit der tageszeitlichen Erwärmung und der Sonneneinstrahlung sind nasse Rutsche und Lawinen möglich. Dies vor allem an Nordhängen unterhalb von rund 2400 m sowie an Ost-, Süd- und Westhängen unterhalb von rund 3000 m. Touren und Hüttenaufstiege sollten rechtzeitig beendet werden.

Gebiet D

Gering, Stufe 1



Nasse Lawinen im Tagesverlauf

Die Schneedecke ist feucht. Es sind einzelne nasse Rutsche möglich. Die Mitreiss- und Absturzgefahr sollte beachtet werden.

Schneedecke und Wetter

Aktualisiert am 27.4.2022, 17:00

Schneedecke

Der Neuschnee von Anfang dieser Woche im Norden sowie frische Tribschneeansammlungen sind vor allem an Nord- und Osthängen in der Höhe teils noch störanfällig. Einzelne Lawinenauslösungen vom Mittwoch bestätigen dies. In der Nacht auf Donnerstag bildet sich an der Schneeoberfläche eine Schmelzharschküste, die im Norden und Osten teils brüchig ist. Unter dem Neuschnee ist die Schneedecke durchfeuchtet, an Südhängen bis weit ins Hochgebirge hinauf, an West- und Osthängen unterhalb von rund 3000 m und an Nordhängen unterhalb von etwa 2400 m.

Wetter Rückblick auf Mittwoch, 27.04.2022

Die Nacht auf Mittwoch war im Westen und Süden klar. Im Norden und Osten war sie teils bedeckt mit letzten Schauern. Die Schneefallgrenze lag bei 1400 m. Tagsüber war es meist sonnig.

Neuschnee

In der Nacht auf Mittwoch fielen im Norden und Osten noch wenige Zentimeter Schnee. Insgesamt fielen von Sonntagabend bis Mittwochmorgen oberhalb von etwa 2200 m:

- zentraler und östlicher Alpennordhang: 30 bis 40 cm, lokal bis 50 cm
- übriger Nördlicher Alpenkamm: 20 bis 30 cm
- sonst 10 bis 20 cm, im Süden und in Mittelländern weniger

Temperatur

am Mittag auf 2000 m bei +4 °C im Westen und Süden und bei 0 °C im Osten

Wind

schwach bis mässig aus Nordwest bis Nordost

Wetter Prognose bis Donnerstag, 28.04.2022

Nach meist klarer Nacht ist es am Donnerstag sonnig mit einzelnen Quellwolken im Tagesverlauf. Die Nullgradgrenze steigt auf rund 3000 m.

Neuschnee

-

Temperatur

weiter steigend, am Mittag auf 2000 m zwischen +7 °C im Westen und +4 °C im Osten

Wind

schwach bis mässig aus Nordost

Tendenz bis Samstag, 30.04.2022

Freitag

Nach klarer Nacht mit guten Abstrahlungsbedingungen ist es am Freitag recht sonnig mit Quellwolken im Tagesverlauf. Am Nachmittag ziehen von Westen her hohe Wolkenfelder auf. Die Nullgradgrenze liegt bei 3000 m. Der Wind weht schwach bis mässig und dreht von Nordost auf West.

Die Gefahr von trockenen Lawinen nimmt weiter ab, vor allem an Nordhängen im Hochgebirge sind teils noch Lawinenauslösungen durch Personen möglich. Die Gefahr von nassen Lawinen ist nach klarer Nacht gering und steigt mit der tageszeitlichen Erwärmung und Sonneneinstrahlung im Verlauf vom Vormittag rasch an.

Samstag

Die Nacht auf Samstag ist von Westen her zunehmend dicht bewölkt und es setzt Niederschlag ein. Tagsüber ist es wechselnd bewölkt. Zeitweise fällt etwas Niederschlag, aber auch Aufhellungen sind möglich. Die Schneefallgrenze sinkt auf rund 2000 m. In der Höhe sind am Alpennordhang und im Unterwallis 10 bis 20 cm Schnee möglich, sonst weniger. Der Wind bläst meist mässig aus westlichen Richtungen. Die Gefahr von trockenen Lawinen kann gebietsweise leicht ansteigen. Die Gefahr von nassen Lawinen nimmt etwas ab.