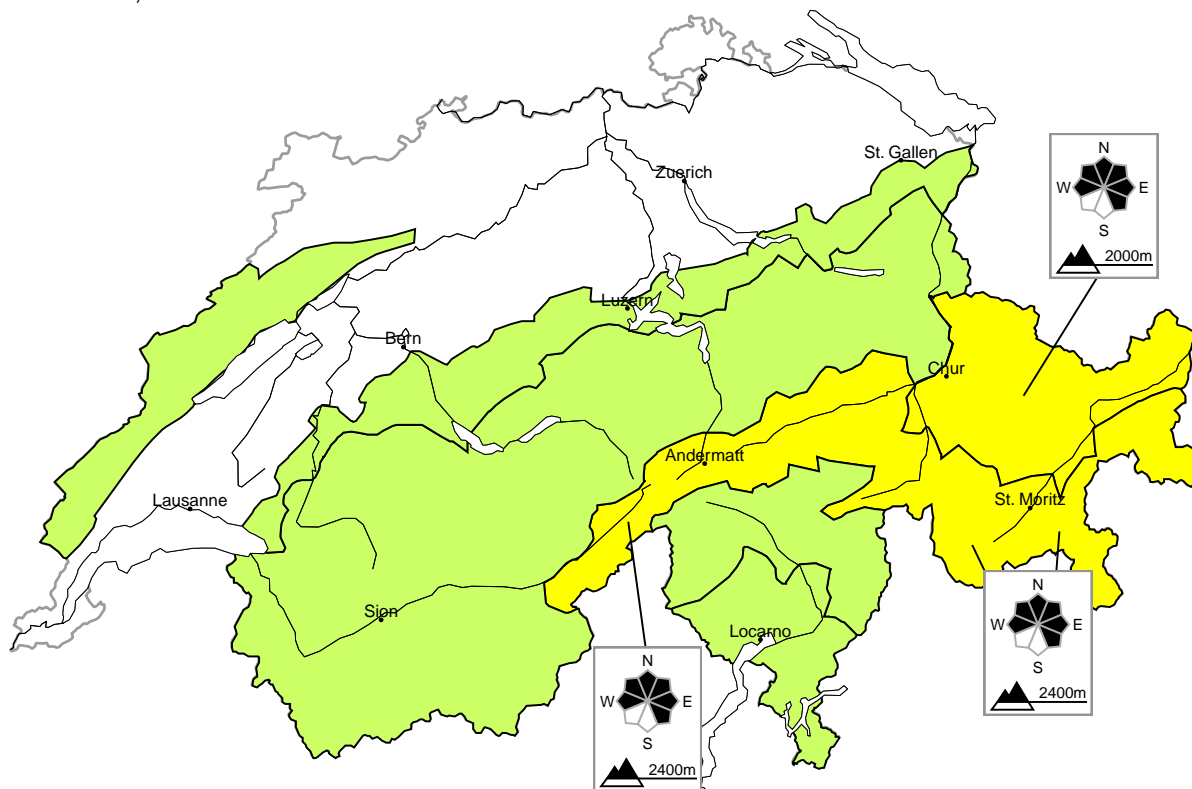


## Mehrheitlich günstige Lawinensituation

Ausgabe: 16.2.2023, 17:00 / Nächstes Update: 17.2.2023, 17:00

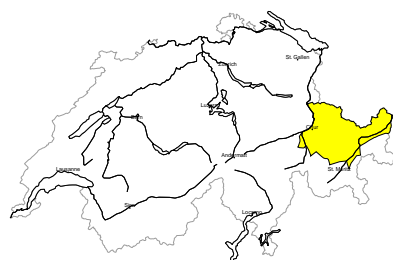
### Trockene Lawinen

Aktualisiert am 16.2.2023, 17:00



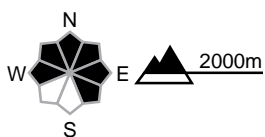
Trocken, Gebiet A

Mässig, Stufe 2=



#### Altschnee

##### Gefahrenstellen



##### Gefahrenbeschreibung

In der Schneedecke sind ausgeprägte Schwachschichten vorhanden. Einzelne Wintersportler können stellenweise Lawinen auslösen. Diese können den schwachen Altschnee mitreissen und mittlere Grösse erreichen. Die Gefahrenstellen sind eher selten aber auch für Geübte kaum zu erkennen. Zudem entstehen vor allem in der Höhe kleine Tribschneeansammlungen. Diese sind teils störanfällig. Touren erfordern eine vorsichtige Routenwahl.

**Weitere Gefahr: Nasse Lawinen im Tagesverlauf (siehe 2. Karte)**

Gefahrenstufen



1 gering



2 mässig



3 erheblich



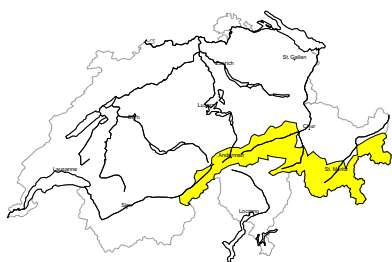
4 gross



5 sehr gross

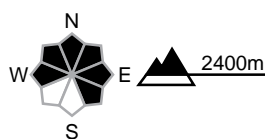
**Trocken, Gebiet B**

**Mässig, Stufe 2-**



**Altschnee**

**Gefahrenstellen**



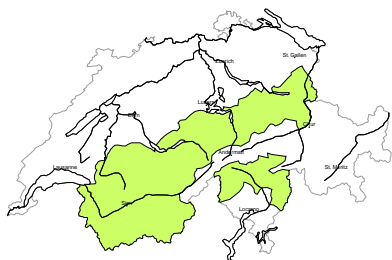
**Gefahrenbeschreibung**

In der Schneedecke sind ausgeprägte Schwachschichten vorhanden. Lawinen können stellenweise im schwachen Altschnee ausgelöst werden und teils mittlere Grösse erreichen. Eine vorsichtige Routenwahl ist empfohlen.

**Weitere Gefahr: Nasse Lawinen im Tagesverlauf (siehe 2. Karte)**

**Trocken, Gebiet C**

**Gering, Stufe 1**



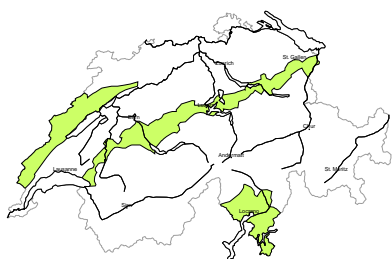
**Altschnee**

Einzelne Gefahrenstellen für trockene Lawinen liegen vor allem im extremen Steilgelände. Lawinen können vereinzelt im schwachen Altschnee ausgelöst werden und teils mittlere Grösse erreichen. Zudem entstehen vor allem an Nordhängen kleine Tribschneeansammlungen. Nebst der Verschüttungsgefahr sollte auch die Mitreiss- und Absturzgefahr beachtet werden.

**Weitere Gefahr: Nasse Lawinen im Tagesverlauf (siehe 2. Karte)**

**Trocken, Gebiet D**

**Gering, Stufe 1**



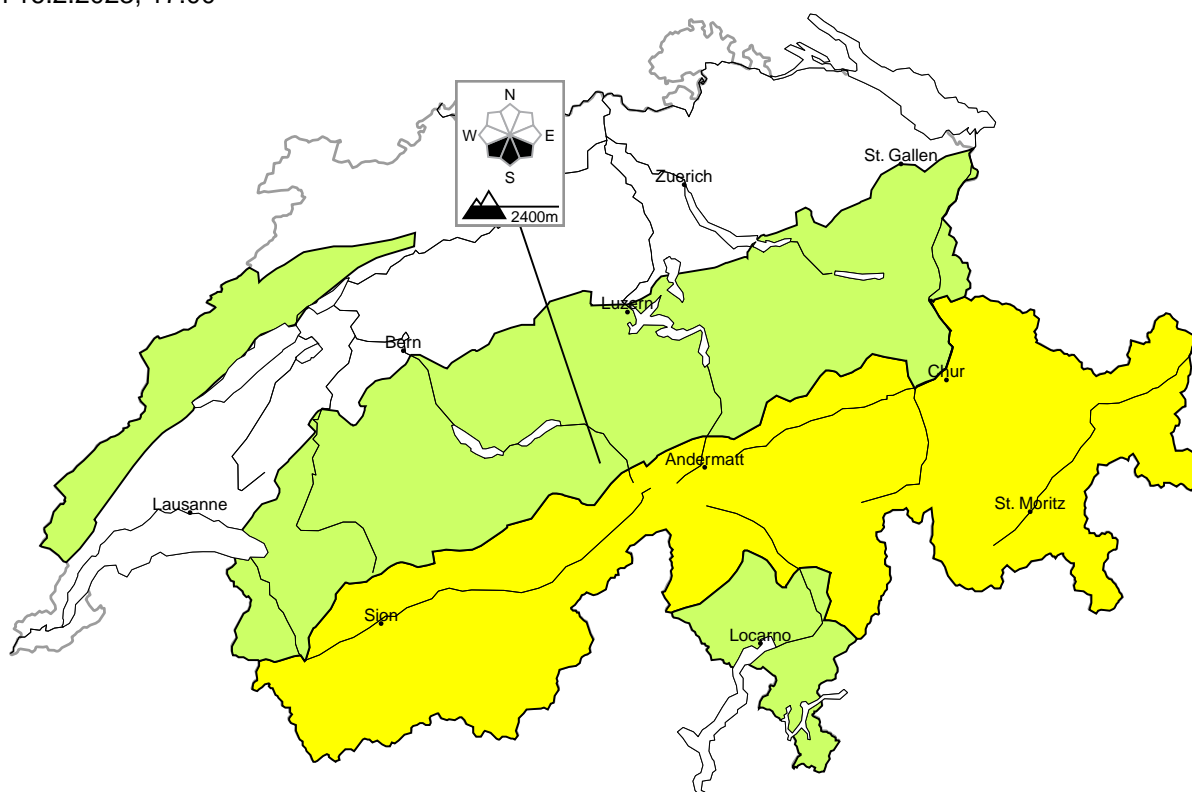
**Trockene Lawinen: kein ausgeprägtes Lawinenproblem**

Es liegt nur wenig Schnee. Einzelne Gefahrenstellen liegen vor allem im extremen Steilgelände. Schon eine kleine Lawine kann Personen mitreissen und zum Absturz bringen.

**Weitere Gefahr: Nasse Lawinen im Tagesverlauf (siehe 2. Karte)**

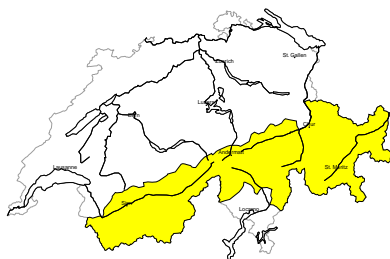
## Nasse Lawinen im Tagesverlauf

Aktualisiert am 16.2.2023, 17:00



### Nass, Gebiet A

### Mässig, Stufe 2



### Nasse Lawinen im Tagesverlauf

#### Gefahrenstellen



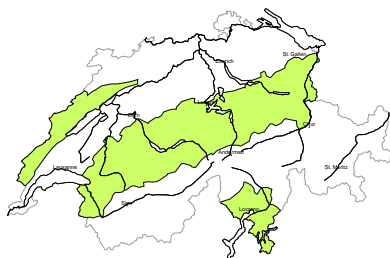
#### Gefahrenbeschreibung

An sehr steilen Sonnenhängen sind mit der tageszeitlichen Erwärmung kleine bis mittlere nasse Lawinen möglich. Touren sollten rechtzeitig beendet werden.

Weitere Gefahr: Trockene Lawinen (siehe 1. Karte)

### Nass, Gebiet B

### Gering, Stufe 1



### Nasse Lawinen im Tagesverlauf

An sehr steilen Sonnenhängen sind mit der tageszeitlichen Erwärmung einzelne feuchte Rutsche möglich.

Weitere Gefahr: Trockene Lawinen (siehe 1. Karte)

## Schneedecke und Wetter

Aktualisiert am 16.2.2023, 17:00

### Schneedecke

Ausser im westlichsten und nördlichen Unterwallis enthält die Schneedecke verbreitet kantig aufgebaute und lockere Schichten. Am Alpennordhang befinden sich diese oft im oberen Teil der Schneedecke; im südlichen Wallis und in Graubünden ist teils die ganze Schneedecke kantig aufgebaut und locker. Vor allem in Nordbünden wurden anfangs Woche noch einzelne Lawinen im schwachen Altschnee ausgelöst. Die Anzahl Gefahrenstellen nimmt zwar immer weiter ab, vereinzelt können aber noch trockene Schneebrettlawinen ausgelöst werden. Dies zum Teil auch an Hängen, die bereits angespurt wurden.

Mit der Erwärmung und Sonneneinstrahlung sind im Tagesverlauf an sehr steilen Südhängen Nassschneelawinen möglich. Vor allem in den Gebieten mit einer schwachen Altschneedecke können nasse Schneebrettlawinen vereinzelt auch durch Personen ausgelöst werden.

### Wetter Rückblick auf Donnerstag, 16.02.2023

Nach einer meist klaren Nacht war es tagsüber in den Bergen sonnig.

#### Neuschnee

-

#### Temperatur

am Mittag auf 2000 m bei etwa +3 °C

#### Wind

schwacher, im Westen und Norden teils mässiger Südwestwind

### Wetter Prognose bis Freitag, 17.02.2023

Die Nacht ist vor allem im Norden oft bedeckt, sonst ist es meist klar. Auch tagsüber ist es im Norden meist bewölkt und es fallen einige Schneeflocken. Im Wallis und im Süden ist es recht sonnig.

#### Neuschnee

-

#### Temperatur

am Mittag auf 2000 m zwischen etwa +2 °C im Westen und Süden und 0 °C im Osten

#### Wind

aus West bis Nordwest;

- in der Höhe mässig, im Osten teils stark
- sonst meist schwach bis mässig

### Tendenz bis Sonntag, 19.02.2023

Am Samstag ist es nach einer klaren Nacht in den Bergen meist sonnig. Die Nacht auf Sonntag ist ebenfalls meist klar. Tagsüber ist es im Süden und inneralpin erneut meist sonnig, im Norden teils bewölkt und es können ein paar Schneeflocken fallen. Die Nullgradgrenze liegt am Samstag bei rund 3000 m, am Sonntag sinkt sie im Tagesverlauf gegen 2000 m. In der Höhe bläst starker Nordwestwind.

Die Gefahr von trockenen Lawinen ändert sich nicht wesentlich. Vor allem am Samstag steigt die Gefahr von nassen Lawinen im Tagesverlauf an.