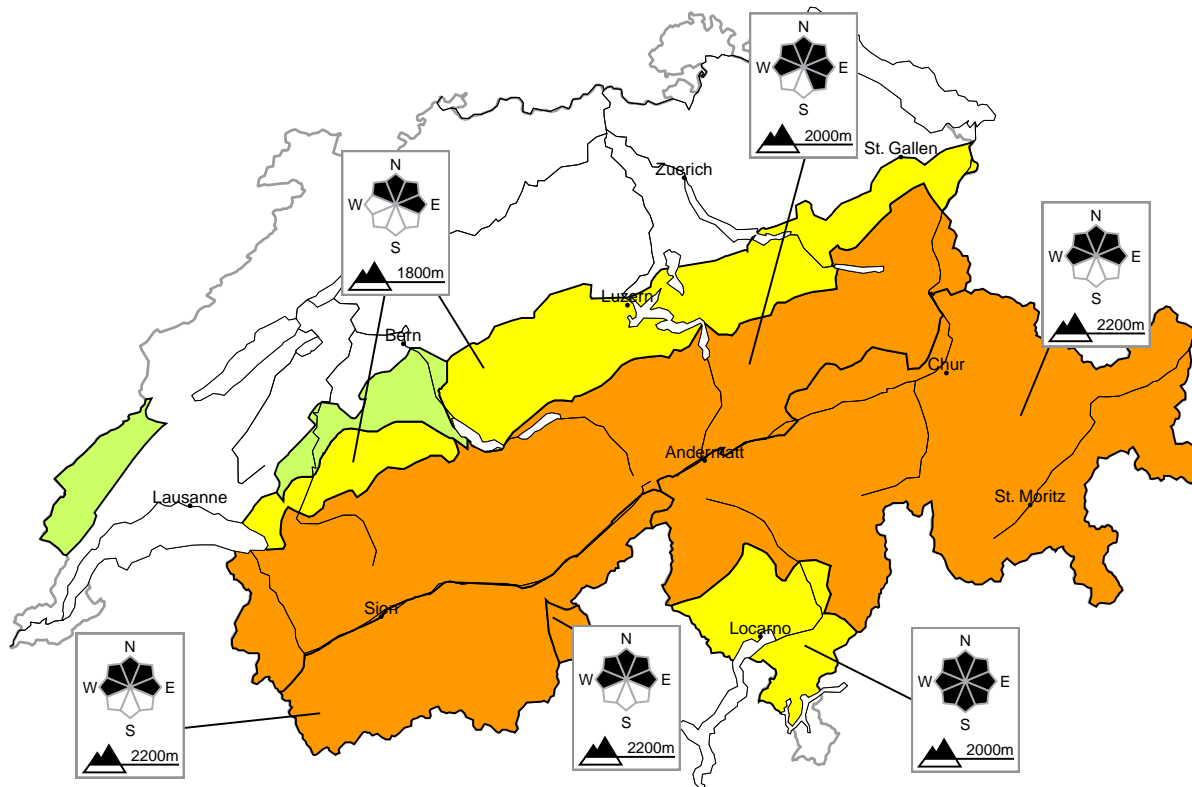


Schwacher Altschnee an Nordhängen. Kritische Lawinensituation, besonders im Wallis

Ausgabe: 16.3.2023, 08:00 / Nächstes Update: 16.3.2023, 17:00

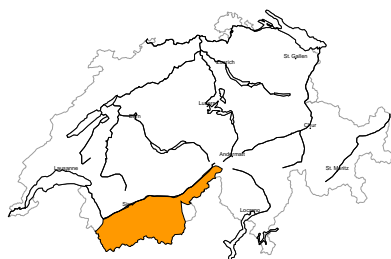
Trockene Lawinen

Aktualisiert am 16.3.2023, 08:00



Trocken, Gebiet A

Erheblich, Stufe 3+



Altschnee

Gefahrenstellen



Gefahrenbeschreibung

Schon einzelne Schneesportler können Lawinen auslösen. Fernauslösungen und spontane Lawinen sind vereinzelt möglich. Lawinen können im schwachen Altschnee anreissen und gross werden. Diese Gefahrenstellen liegen vor allem an steilen Nordhängen sowie an eher schneearmen Stellen. Mit der tageszeitlichen Erwärmung und der Sonneneinstrahlung steigt die Auslösebereitschaft von trockenen Lawinen an. Touren erfordern Erfahrung in der Beurteilung der Lawinengefahr. Zurückhaltung ist empfohlen, besonders an steilen Nordhängen.

Weitere Gefahr: Nasse Lawinen im Tagesverlauf (siehe 2. Karte)

Gefahrenstufen

1 gering

2 mässig

3 erheblich

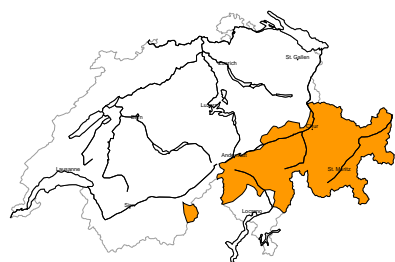
4 gross

5 sehr gross



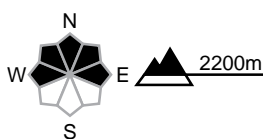
Trocken, Gebiet B

Erheblich, Stufe 3=



Altschnee

Gefahrenstellen



Gefahrenbeschreibung

Schon einzelne Schneesportler können Lawinen auslösen. Fernauslösungen und spontane Lawinen sind vereinzelt möglich.

Lawinen können im schwachen Altschnee anreissen und teils gross werden. Wummgeräusche und Risse beim Betreten der Schneedecke können auf die Gefahr hinweisen. Mit der tageszeitlichen Erwärmung und der Sonneneinstrahlung steigt die Auslösebereitschaft von trockenen Lawinen an.

Touren erfordern Erfahrung in der Beurteilung der Lawinengefahr. Vorsicht ist nötig, besonders an steilen Nordhängen.

Weitere Gefahr: Nasse Lawinen im Tagesverlauf (siehe 2. Karte)

Trocken, Gebiet C

Erheblich, Stufe 3=



Neuschnee, Altschnee

Gefahrenstellen



Gefahrenbeschreibung

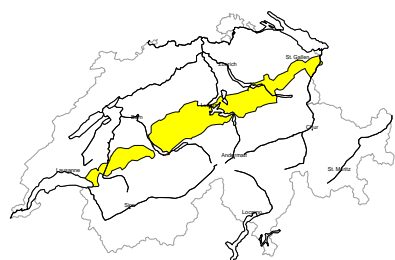
Neu- und Tribschnee der letzten drei Tage können von einzelnen Wintersportlern ausgelöst werden. Zudem können vereinzelt Lawinen auch im Altschnee ausgelöst werden und gross werden. Diese Gefahrenstellen liegen vor allem an steilen Nordhängen sowie an eher schneearmen Stellen. Mit der tageszeitlichen Erwärmung und der Sonneneinstrahlung steigt die Auslösebereitschaft von trockenen Lawinen an. Einzelne spontane Lawinen sind möglich.

Touren erfordern Erfahrung in der Beurteilung der Lawinengefahr und Vorsicht.

Weitere Gefahr: Nasse Lawinen im Tagesverlauf (siehe 2. Karte)

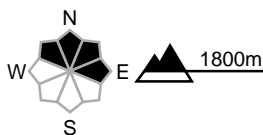
Trocken, Gebiet D

Mässig, Stufe 2=



Tribschnee

Gefahrenstellen



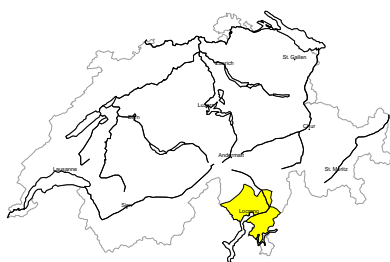
Gefahrenbeschreibung

Neu- und Tribschnee der letzten drei Tage können teilweise ausgelöst werden. Die Gefahrenstellen liegen besonders in Kammlagen, Rinnen und Mulden. Nebst der Verschüttungsgefahr sollte vor allem die Mitreiss- und Absturzgefahr beachtet werden.

Weitere Gefahr: Nasse Lawinen im Tagesverlauf (siehe 2. Karte)

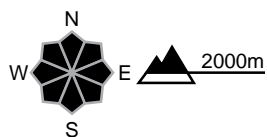
Trocken, Gebiet E

Mässig, Stufe 2-



Triebschnee

Gefahrenstellen



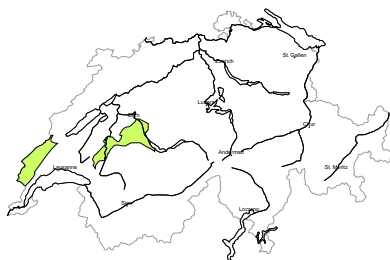
Gefahrenbeschrieb

Die Triebschneeanisammlungen vom Mittwoch bilden die Hauptgefahr. Sie sind nur klein aber teilweise störanfällig. Schon eine kleine Lawine kann Schneesportler mitreissen und zum Absturz bringen.

Weitere Gefahr: Nasse Lawinen im Tagesverlauf (siehe 2. Karte)

Trocken, Gebiet F

Gering, Stufe 1



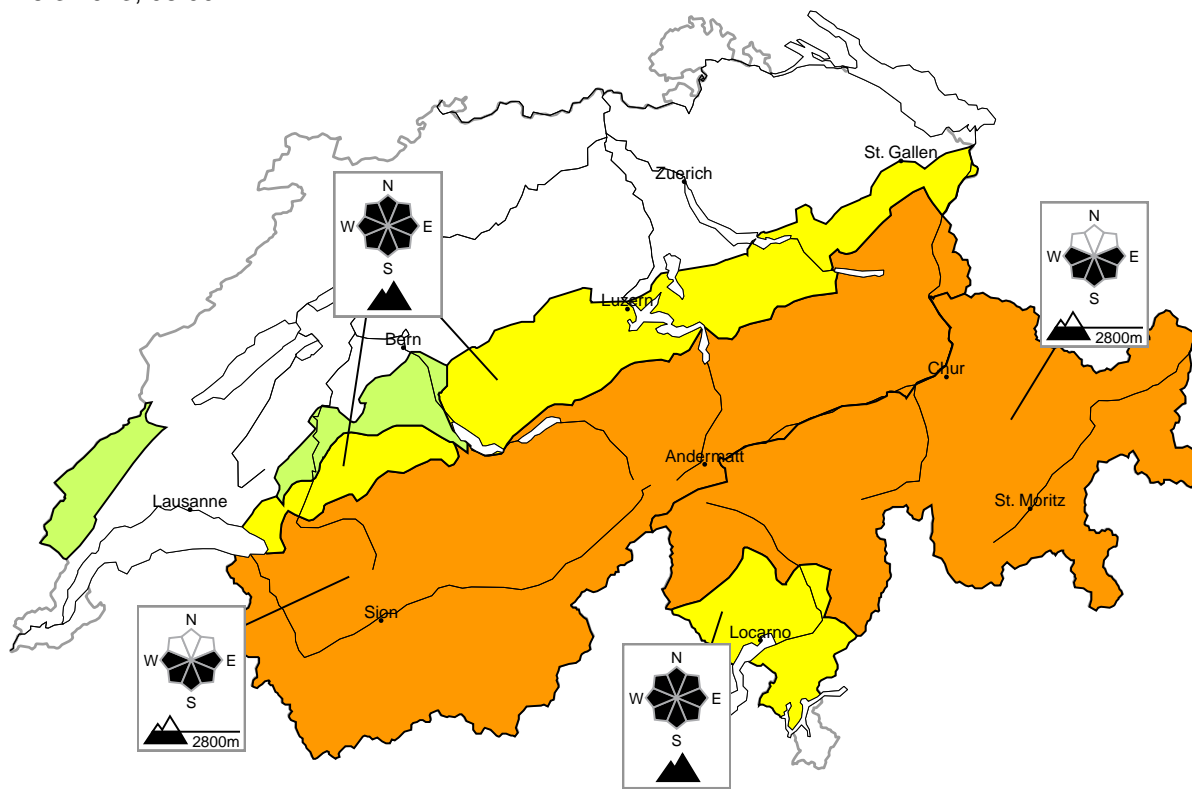
Triebschnee

Die kleinen Triebschneeanisammlungen der letzten Tage sind vereinzelt noch störanfällig. Sie sollten vor allem im absturzgefährdeten Gelände vorsichtig beurteilt werden.

Weitere Gefahr: Nasse Lawinen im Tagesverlauf (siehe 2. Karte)

Nasse Lawinen im Tagesverlauf

Aktualisiert am 16.3.2023, 08:00



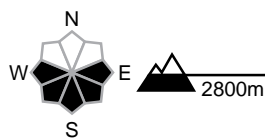
Nass, Gebiet A

Erheblich, Stufe 3



Nasse Lawinen im Tagesverlauf

Gefahrenstellen



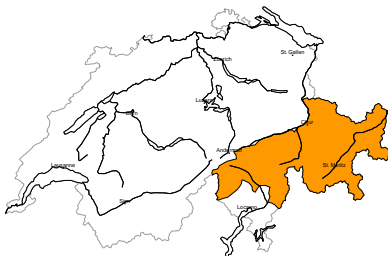
Gefahrenbeschreibung

Mit der tageszeitlichen Erwärmung und der Sonneneinstrahlung sind Nass- und Gletschneelawinen zu erwarten, vereinzelt auch grosse. Touren, Variantenabfahrten und Hüttenaufstiege sollten rechtzeitig beendet werden.

Weitere Gefahr: Trockene Lawinen (siehe 1. Karte)

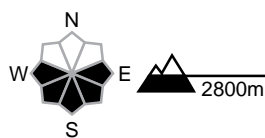
Nass, Gebiet B

Erheblich, Stufe 3



Nasse Lawinen im Tagesverlauf

Gefahrenstellen



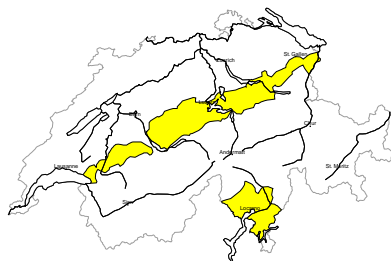
Gefahrenbeschreibung

Mit der tageszeitlichen Erwärmung und der Sonneneinstrahlung sind kleine und mittlere Nass- und Gletschneelawinen zu erwarten. Touren, Variantenabfahrten und Hüttenaufstiege sollten rechtzeitig beendet werden.

Weitere Gefahr: Trockene Lawinen (siehe 1. Karte)

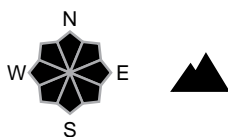
Nass, Gebiet C

Mässig, Stufe 2



Nasse Lawinen im Tagesverlauf

Gefahrenstellen



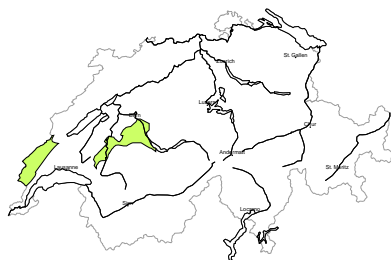
Gefahrenbeschrieb

Mit der tageszeitlichen Erwärmung und der Sonneneinstrahlung sind kleine bis mittlere feuchte Rutsche und Lawinen zu erwarten.

Weitere Gefahr: Trockene Lawinen (siehe 1. Karte)

Nass, Gebiet D

Gering, Stufe 1



Nasse Lawinen im Tagesverlauf

Mit der tageszeitlichen Erwärmung und der Sonneneinstrahlung sind nasse Rutsche möglich.

Weitere Gefahr: Trockene Lawinen (siehe 1. Karte)



Schneedecke und Wetter

Aktualisiert am 15.3.2023, 17:00

Schneedecke

Neu- und Tribschnee vom Dienstag sind teils noch auslösbar.

Zudem sind kantig aufgebaute Schwachschichten in der Schneedecke besonders an Nordhängen noch störanfällig. Im Wallis und am Alpennordhang sind diese Schwachschichten meist mächtig überdeckt. Lawinen können vor allem noch an eher schneearmen Stellen in diesen kantig aufgebauten Altschneesichten tief in der Schneedecke ausgelöst werden und gross werden. Im Tessin und in Mittel- und Südbünden sind diese Schwachschichten näher an der Oberfläche und damit noch leichter auslösbar.

Mit der starken Sonneneinstrahlung und dem markanten Temperaturanstieg sind im Tagesverlauf zunehmend mittlere, im Westen auch grosse Nass- und Gleitschneelawinen zu erwarten.

Wetter Rückblick auf Mittwoch, 15.03.2023

In der Nacht auf Mittwoch schneite es im Norden, im Wallis und in Graubünden zeitweise. Die Schneefallgrenze sank von 2000 m bis in tiefe Lagen. Im Süden blieb es trocken. Tagsüber war es in allen Gebieten recht sonnig und trocken.

Neuschnee

Von Dienstagmittag und Mittwochmorgen oberhalb von 2000 m:

- westlichstes und nördliches Unterwallis, Glarner Alpen: 20 bis 40 cm
- sonst verbreitet 10 bis 20 cm
- am Alpensüdhang trocken

Temperatur

am Mittag auf 2000 m zwischen -7 °C im Norden und -3 °C im Süden

Wind

- in der Nacht auf Mittwoch mässig bis stark aus Nordwest
- tagsüber am Alpensüdhang mässig bis stark aus Nord, sonst schwach bis mässig

Wetter Prognose bis Donnerstag, 16.03.2023

Die Nacht auf Donnerstag ist im Osten teils bewölkt, sonst meist klar. Tagsüber ist es sonnig.

Neuschnee

-

Temperatur

steigend, am Mittag zwischen +3 °C im Westen, +1 °C im Osten, und -3 °C im Süden; am späten Nachmittag erreicht die Nullgradgrenze im Westen 3000 m

Wind

schwach bis mässig aus westlichen Richtungen

Tendenz bis Samstag, 18.03.2023

Am Freitag ist es sonnig und sehr mild. Die Nullgradgrenze liegt bei 3300 m. Am Samstag ist es nur teils sonnig. Die Nullgradgrenze liegt bei 2400 m.

Die Gefahr von trockenen Lawinen nimmt weiter ab. Mit der tageszeitlichen Erwärmung und Sonneneinstrahlung sind Nass- und Gleitschneelawinen zu erwarten.