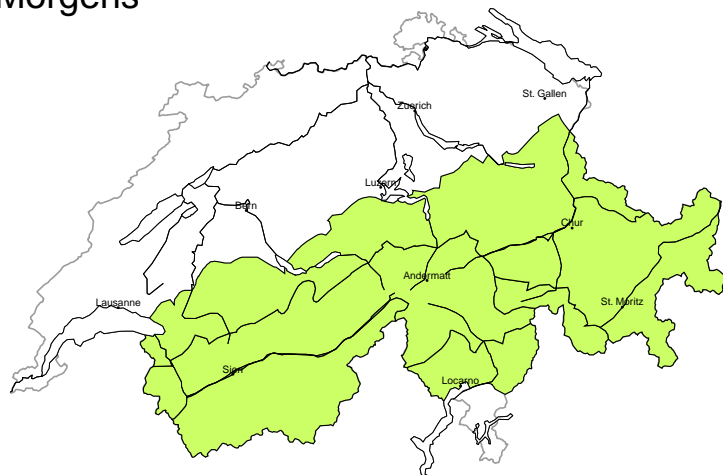


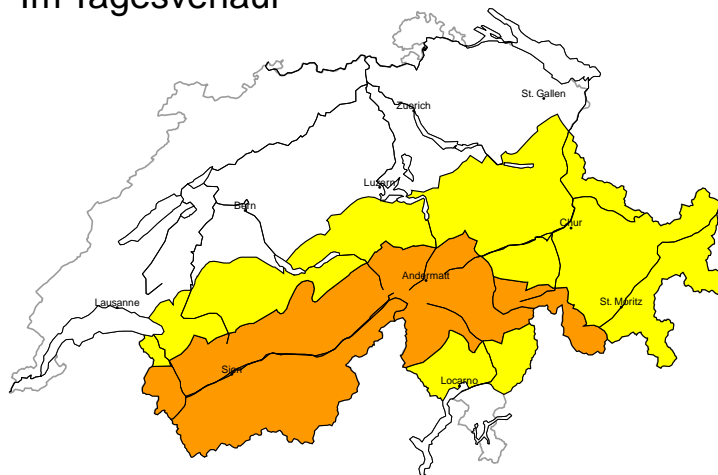
Lawinengefahr

Aktualisiert am 30.4.2025, 17:00

Morgens

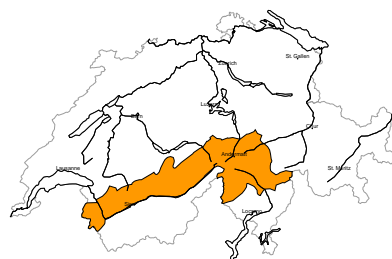


Im Tagesverlauf



Gebiet A

Gering (1) Trockene Lawinen, ganzer Tag



Kein ausgeprägtes Lawinenproblem

Einzelne Gefahrenstellen für trockene Lawinen liegen vor allem an extrem steilen Nordhängen. Nebst der Verschüttungsgefahr sollte vor allem die Mitreiss- und Absturzgefahr beachtet werden.

Der Lawinenwarndienst hat derzeit wenig Informationen aus dem Gelände, weshalb die Lawinengefahr vor Ort besonders gründlich überprüft werden sollte.

Erheblich (3) Nass- und Gleitschneelawinen, im Tagesverlauf

Nassschnee, Gleitschnee

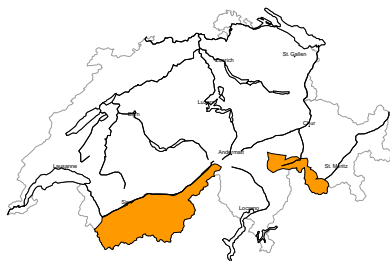
Die Altschneedecke wird zunehmend durchnässt, auch an steilen Nordhängen in der Höhe.

Mit der tageszeitlichen Erwärmung und der Sonneneinstrahlung sind mittlere und grosse Nass- und Gleitschneelawinen zu erwarten. Vorsicht vor allem an West- und Osthängen unterhalb von rund 3200 m sowie an Nordhängen unterhalb von rund 2800 m.

Touren sollten früh gestartet und rechtzeitig beendet werden.

Gebiet B

Gering (1) Trockene Lawinen, ganzer Tag



Kein ausgeprägtes Lawinenproblem

Trockene Lawinen können sehr vereinzelt durch Personen ausgelöst werden und mittlere Grösse erreichen. Vorsicht vor allem an extrem steilen Nordhängen im selten befahrenen Tourengebiet. Nebst der Verschüttungsgefahr sollte auch die Mitreiss- und Absturzgefahr beachtet werden.

Der Lawinenwarndienst hat derzeit wenig Informationen aus dem Gelände, weshalb die Lawinengefahr vor Ort besonders gründlich überprüft werden sollte.

Erheblich (3) Nass- und Gleitschneelawinen, im Tagesverlauf

Nassschnee, Gleitschnee

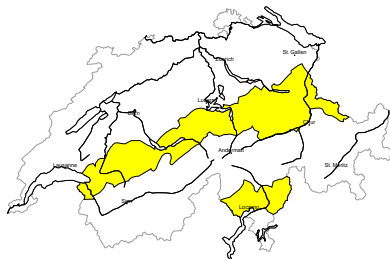
Die Altschneedecke wird zunehmend durchnässt, auch an steilen Nordhängen in der Höhe.

Mit der tageszeitlichen Erwärmung und der Sonneneinstrahlung sind mittlere und grosse Nass- und Gleitschneelawinen zu erwarten. Vorsicht vor allem an West- und Osthängen unterhalb von rund 3200 m sowie an Nordhängen unterhalb von rund 2800 m.

Touren sollten früh gestartet und rechtzeitig beendet werden.

Gebiet C

Gering (1) Trockene Lawinen, ganzer Tag



Kein ausgeprägtes Lawinenproblem

Einzelne Gefahrenstellen für trockene Lawinen liegen vor allem an extrem steilen Nordhängen. Nebst der Verschüttungsgefahr sollte vor allem die Mitreiss- und Absturzgefahr beachtet werden.

Der Lawinenwarndienst hat derzeit wenig Informationen aus dem Gelände, weshalb die Lawinengefahr vor Ort besonders gründlich überprüft werden sollte.

Mässig (2) Nass- und Gleitschneelawinen, im Tagesverlauf

Nassschnee, Gleitschnee

Die Altschneedecke wird zunehmend durchnässt, auch an steilen Nordhängen in der Höhe.

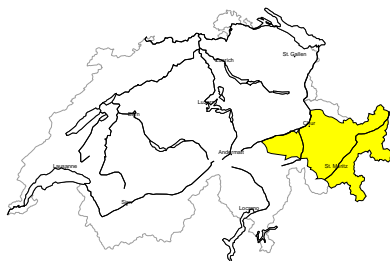
Mit der tageszeitlichen Erwärmung und der Sonneneinstrahlung sind mittlere und vereinzelt grosse Nass- und Gleitschneelawinen zu erwarten. Vorsicht vor allem an West- und Osthängen unterhalb von rund 3200 m sowie an Nordhängen unterhalb von rund 2800 m.

Touren sollten früh gestartet und rechtzeitig beendet werden.



Gebiet D

Gering (1) Trockene Lawinen, ganzer Tag



Kein ausgeprägtes Lawinenproblem

Trockene Lawinen können sehr vereinzelt durch Personen ausgelöst werden und mittlere Grösse erreichen. Vorsicht vor allem an extrem steilen Nordhängen im selten befahrenen Tourengelände. Nebst der Verschüttungsgefahr sollte auch die Mitreiss- und Absturzgefahr beachtet werden.

Der Lawinenwarndienst hat derzeit wenig Informationen aus dem Gelände, weshalb die Lawinengefahr vor Ort besonders gründlich überprüft werden sollte.

Mässig (2) Nass- und Gleitschneelawinen, im Tagesverlauf

Nassschnee, Gleitschnee

Die Altschneedecke wird zunehmend durchnässt, auch an steilen Nordhängen in der Höhe.

Mit der tageszeitlichen Erwärmung und der Sonneneinstrahlung sind mittlere und vereinzelt grosse Nass- und Gleitschneelawinen zu erwarten. Vorsicht vor allem an West- und Osthängen unterhalb von rund 3200 m sowie an Nordhängen unterhalb von rund 2800 m.

Touren sollten früh gestartet und rechtzeitig beendet werden.



Schneedecke und Wetter

Aktualisiert am 30.4.2025, 17:00

Schneedecke

Lawinenauslösungen im trockenen Schnee sind vor allem noch im Hochgebirge möglich, besonders an steilen Nordhängen. Die Altschneedecke ist an Südhängen bis ins Hochgebirge und an Ost- und Westhängen bis auf rund 3000 m durchfeuchtet. An Nordhängen ist die Altschneedecke bis auf rund 2800 m mehrheitlich durchfeuchtet. In diesen Höhenbereichen können weiterhin grosse nasse Lawinen auftreten. Dies, da einzelne Schwachschichten tief in der Schneedecke mit ihrer ersten Durchfeuchtung deutlich an Stabilität verlieren. Die Schneeoberfläche ist nach meist klarer Nacht am frühen Donnerstagmorgen oberhalb von rund 2200 m tragfähig. Im Laufe des Vormittages weicht sie mit der Einstrahlung und Erwärmung rasch auf und die Gefahr von nassen Lawinen steigt an.

Wetter Rückblick auf Mittwoch

Nach meist klarer Nacht war es am Mittwoch sonnig. Im Tagesverlauf bildeten sich Quellwolken mit einzelnen Schauern und Gewittern am Nachmittag.

Neuschnee

-

Temperatur

am Mittag auf 2000 m bei +9 °C, Nullgradgrenze zwischen 3200 und 3400 m

Wind

in der Nacht schwach bis mässig aus Südost, tagsüber schwachwindig

Wetter Prognose bis Donnerstag

Die Nacht auf Donnerstag ist meist klar. Tagsüber ist es sonnig mit Quellwolken am Nachmittag. Lokal sind einzelne Schauer möglich.

Neuschnee

-

Temperatur

am Mittag auf 2000 m bei +10 °C, Nullgradgrenze bei 3400 m

Wind

meist schwach aus südlichen Richtungen

Tendenz

Freitag

Die Nacht ist meist klar und tagsüber ist es sonnig mit Quellwolken im Tagesverlauf. Die Nullgradgrenze liegt zwischen 3400 und 3600 m. Der Wind weht schwach bis mässig aus Südwest.

Die Gefahr von trockenen Lawinen nimmt weiter ab. Die Gefahr von nassen Lawinen steigt im Tagesverlauf deutlich an. Touren sollten früh gestartet und frühzeitig beendet werden.

Samstag

Die Nacht ist teils bedeckt und lokal fällt wenig Niederschlag. Tagsüber ist es wechselnd bewölkt mit sonnigen Abschnitten und lokal schwachen Niederschlägen. Die Nullgradgrenze liegt bei 3400 m. Der Südwestwind frischt im Tagesverlauf auf und bläst in der Höhe mässig bis stark.

Die Gefahr von trockenen Lawinen ändert kaum. Die Gefahr von nassen Lawinen steigt nach bedeckter Nacht und bei tageszeitlicher Einstrahlung rasch an. Touren sollten frühzeitig beendet werden.