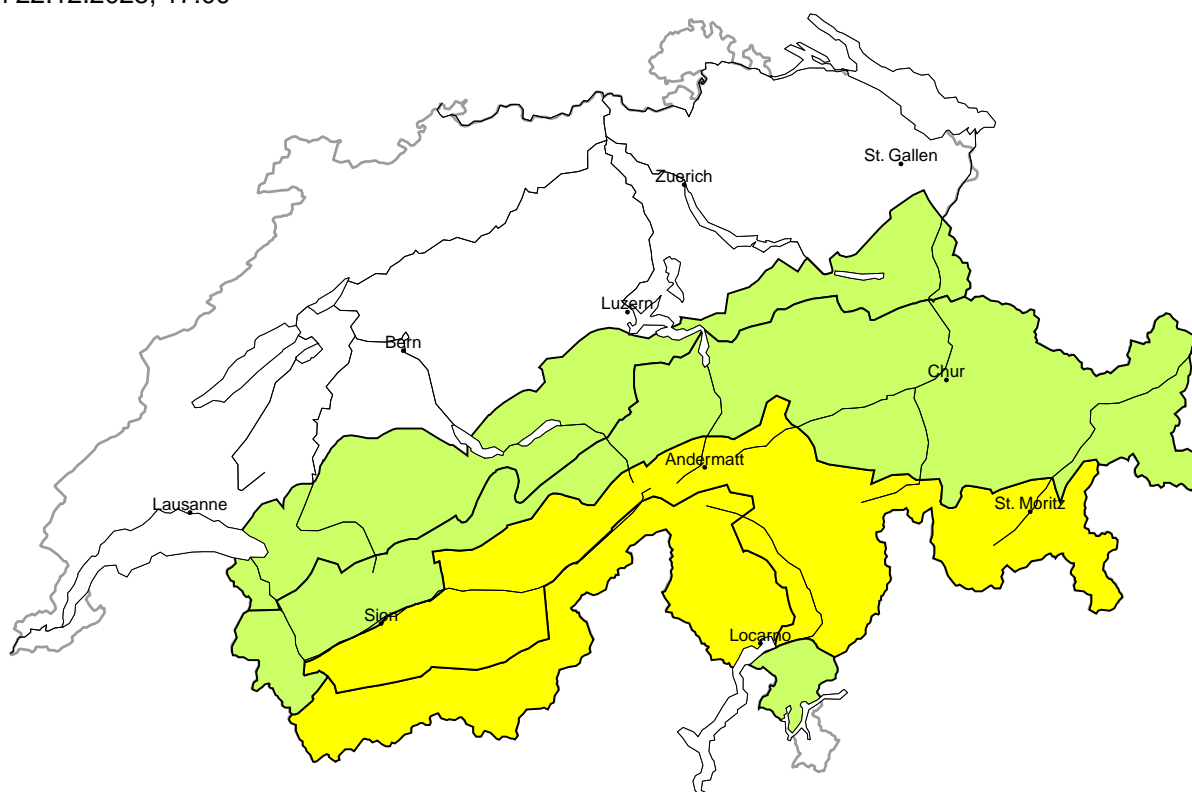


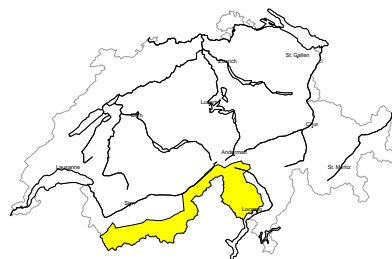
## Lawinengefahr

Aktualisiert am 22.12.2025, 17:00



### Gebiet A

### Mässig (2=)



### Triebschnee, Altschnee

#### Gefahrenstellen



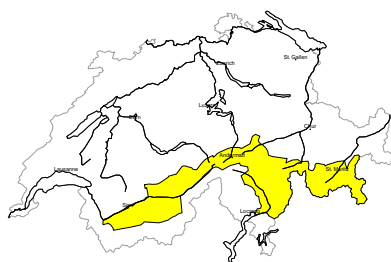
#### Gefahrenbeschreibung

Es liegt erst wenig Schnee. Die frischen und älteren Triebschneeansammlungen überlagern eine schwache Altschneedecke. Stellenweise können Lawinen von einzelnen Wintersportlern im schwachen Altschnee ausgelöst werden. Sie können mittlere Grösse erreichen.

Eine vorsichtige Routenwahl ist empfohlen. Der Lawinenwarndienst hat derzeit wenig Informationen aus dem Gelände, weshalb die Lawinengefahr vor Ort besonders gründlich überprüft werden sollte.

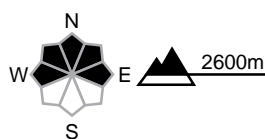
## Gebiet B

## Mässig (2-)



### Altschnee

#### Gefahrenstellen

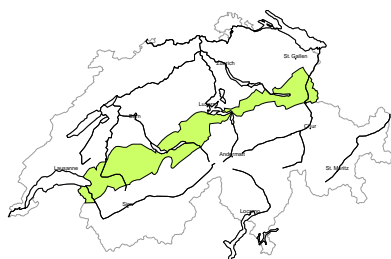


#### Gefahrenbeschreibung

Es liegt erst wenig Schnee. In der Schneedecke sind kantig aufgebaute Schwachschichten vorhanden. Vereinzelt können Lawinen im schwachen Altschnee ausgelöst werden. Sie können mittlere Grösse erreichen.  
Eine vorsichtige Routenwahl ist empfohlen.  
Der Lawinenwarndienst hat derzeit wenig Informationen aus dem Gelände, weshalb die Lawinengefahr vor Ort besonders gründlich überprüft werden sollte.

## Gebiet C

## Gering (1)



### Kein ausgeprägtes Lawinenproblem

#### Gefahrenstellen

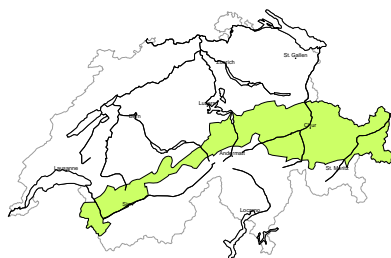


#### Gefahrenbeschreibung

Einzelne Gefahrenstellen liegen vor allem im extremen Steilgelände. Die Mitreiss- und Absturzgefahr sollte beachtet werden.

## Gebiet D

## Gering (1)



### Altschnee

#### Gefahrenstellen

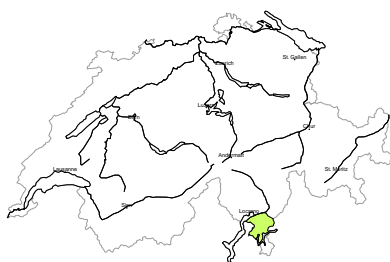


#### Gefahrenbeschreibung

Lawinen können vereinzelt im schwachen Altschnee ausgelöst werden. Sie können teilweise mittlere Grösse erreichen. Vorsicht vor allem im extremen Steilgelände. Nebst der Verschüttungsgefahr sollte auch die Mitreiss- und Absturzgefahr beachtet werden.  
Der Lawinenwarndienst hat derzeit wenig Informationen aus dem Gelände, weshalb die Lawinengefahr vor Ort besonders gründlich überprüft werden sollte.

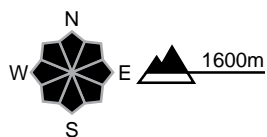
**Gebiet E**

**Gering (1)**



**Nassschnee**

**Gefahrenstellen**



**Gefahrenbeschrieb**

Es liegt für Schneesport zu wenig Schnee. An sehr steilen Hängen sind feuchte Rutsche möglich, aber meist nur kleine. Die Mitreiss- und Absturzgefahr sollte beachtet werden.



## Schneedecke und Wetter

Aktualisiert am 22.12.2025, 17:00

### Schneedecke

Es liegt in den meisten Gebieten weniger Schnee als um diese Jahreszeit üblich. Einzig im nördlichen Unterwallis sind die Schneehöhen etwa durchschnittlich. An Südhängen sowie allgemein unterhalb von 2400 m ist die Schneedecke meist feucht oder hart gefroren.

Am Alpenhauptkamm und südlich davon überlagert der Neuschnee der letzten Woche in der Höhe eine dünne, aber schwache Altschneedecke aus kantig aufgebauten Kristallen.

Besonders in den inneralpinen Gebieten des Wallis und in ganz Graubünden finden sich vor allem an Nord- und Osthängen oberhalb von rund 2400 m teils ausgeprägte Schwachschichten aus kantig aufgebauten Kristallen oder Oberflächenreif in der Schneedecke. In diesen wurden aber seit Tagen kaum noch Lawinen ausgelöst.

Weiter nördlich ist der Schneedeckenaufbau günstiger.

### Wetter Rückblick auf Montag

Im Süden war es bewölkt und es fielen ein paar Schneeflocken. Im Norden war es mit oft dichten hohen Wolkenfeldern nur teils sonnig.

#### Neuschnee

am Walliser Alpenhauptkamm lokal wenige Zentimeter

#### Temperatur

am Mittag auf 2000 m zwischen +3 °C im Norden und 0 °C im Süden

#### Wind

Südwind:

- in der Nacht am nördlichen Alpenkamm stark bis stürmisch, sonst mässig bis stark
- tagsüber am nördlichen Alpenkamm mässig bis stark, sonst oft schwach bis mässig

### Wetter Prognose bis Dienstag

Im Süden ist es bewölkt, sonst trotz hohen Wolkenfeldern recht sonnig. Am Walliser Alpenhauptkamm fällt oberhalb rund 1500 m wenig Schnee.

#### Neuschnee

entlang dem Walliser Alpenhauptkamm: bis 10 cm

#### Temperatur

am Mittag auf 2000 m zwischen +4 °C im Norden und 0 °C im Süden

#### Wind

- in der Nacht teils noch mässiger Südwind, tagsüber meist schwach

### Tendenz bis Donnerstag

Am Mittwochnachmittag fällt im Süden wenig Schnee bis in tiefe Lagen. Sonst ist es oft bewölkt, nur im Wallis ist es recht sonnig. Am Donnerstag fällt im Süden erneut etwas Schnee bis in tiefe Lagen. Entlang dem Oberwalliser Alpenhauptkamm sind 10 bis 20 cm Neuschnee möglich, sonst weniger. Sonst ist es sonnig. Es bläst starker Südwind.

Am Mittwoch ändert sich die Lawinengefahr nicht wesentlich. Am Donnerstag steigt sie mit Neuschnee vor allem am Oberwalliser Alpenhauptkamm an.