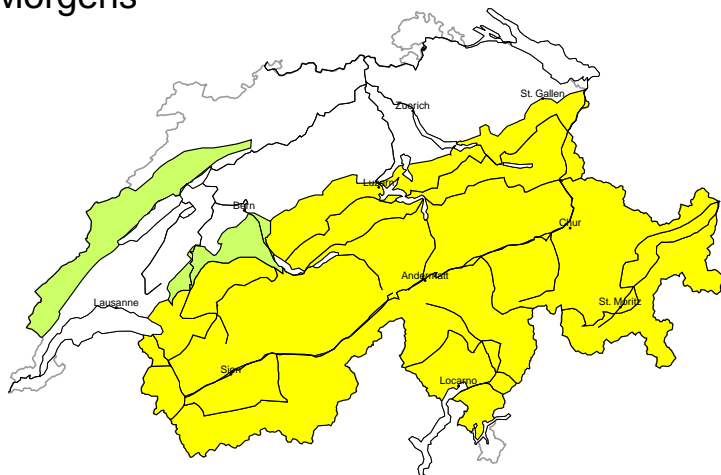


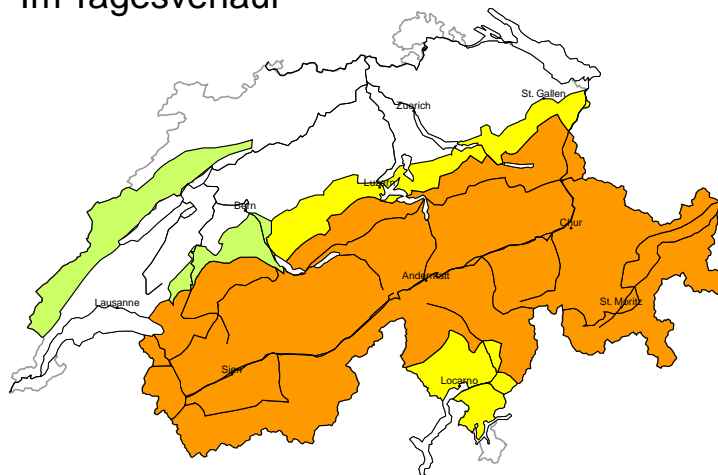
Lawinengefahr

Aktualisiert am 7.4.2026, 17:00

Morgens



Im Tagesverlauf

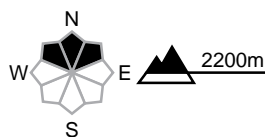


Gebiet A

Mässig (2-) Trockene Lawinen, ganzer Tag

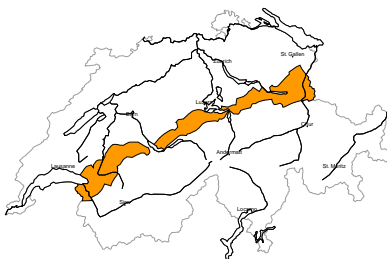
Kein ausgeprägtes Lawinenproblem

Gefahrenstellen



Gefahrenbeschreibung

Lawinen können vereinzelt durch Personen ausgelöst werden und mittlere Grösse erreichen. Gefahrenstellen für trockene Lawinen liegen vor allem an sehr steilen Nordhängen. Nebst der Verschüttungsgefahr sollte vor allem die Mitreiss- und Absturzgefahr beachtet werden.



Erheblich (3) Nass- und Gleitschneelawinen, im Tagesverlauf

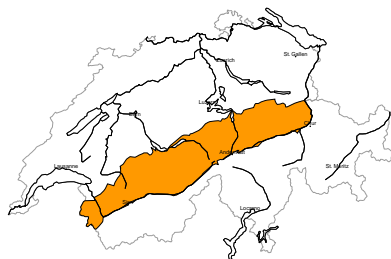
Nassschnee, Gleitschnee

In hohen Lagen gefriert die Schneedecke in der klaren Nacht tragfähig. Mit der tageszeitlichen Erwärmung und der Sonneneinstrahlung steigt die Gefahr von Nass- und Gleitschneelawinen im Tagesverlauf markant an. Dies vor allem an steilen Sonnenhängen zwischen etwa 2000 und 3000 m sowie an steilen Nordhängen zwischen etwa 1600 und 2400 m. Spontane Lawinen sind zu erwarten. Zudem können stellenweise nasse Lawinen durch Personen ausgelöst werden. Lawinen können gross werden. Touren sollten früh gestartet und rechtzeitig beendet werden.



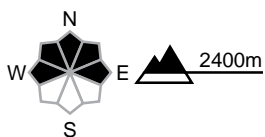
Gebiet B

Mässig (2=) Trockene Lawinen, ganzer Tag



Altschnee

Gefahrenstellen



Gefahrenbeschreibung

Lawinen können vereinzelt im Altschnee anbrechen und mittlere Grösse erreichen. Diese Gefahrenstellen sind selten aber auch für Geübte kaum zu erkennen. Vorsicht an eher schneearmen Stellen im selten befahrenen Tourengelände. Mit der tageszeitlichen Erwärmung und der Sonneneinstrahlung steigt die Auslösebereitschaft von trockenen und feuchten Lawinen vor allem an sehr steilen West- und Osthängen oberhalb von rund 2400 m an. Touren und Variantenabfahrten erfordern eine vorsichtige Routenwahl.

Erheblich (3) Nass- und Gleitschneelawinen, im Tagesverlauf

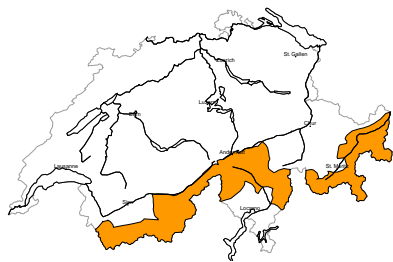
Nassschnee, Gleitschnee

In hohen Lagen gefriert die Schneedecke in der klaren Nacht tragfähig. Mit der tageszeitlichen Erwärmung und der Sonneneinstrahlung steigt die Gefahr von Nass- und Gleitschneelawinen im Tagesverlauf markant an. Dies vor allem an steilen Sonnenhängen zwischen etwa 2000 und 3000 m sowie an steilen Nordhängen zwischen etwa 1600 und 2400 m. Spontane Lawinen sind zu erwarten. Zudem können stellenweise nasse Lawinen durch Personen ausgelöst werden. Lawinen können gross werden. Touren sollten früh gestartet und rechtzeitig beendet werden.



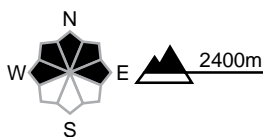
Gebiet C

Mässig (2=) Trockene Lawinen, ganzer Tag



Altschnee

Gefahrenstellen



Gefahrenbeschreibung

Lawinen können vereinzelt im Altschnee anbrechen und mittlere Grösse erreichen. Diese Gefahrenstellen sind selten aber auch für Geübte kaum zu erkennen. Vorsicht an eher schneearmen Stellen im selten befahrenen Tourengelände. Mit der tageszeitlichen Erwärmung und der Sonneneinstrahlung steigt die Auslösebereitschaft von trockenen und feuchten Lawinen vor allem an sehr steilen West- und Osthängen oberhalb von rund 2400 m an. Touren und Variantenabfahrten erfordern eine vorsichtige Routenwahl.

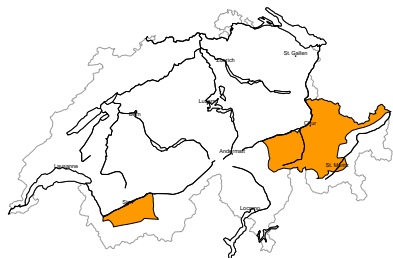
Erheblich (3) Nasse Lawinen, im Tagesverlauf

Nassschnee

In hohen Lagen gefriert die Schneedecke in der klaren Nacht tragfähig. Mit der tageszeitlichen Erwärmung und der Sonneneinstrahlung steigt die Gefahr von nassen Lawinen im Tagesverlauf markant an. Dies vor allem an steilen Sonnenhängen zwischen etwa 2000 und 3000 m sowie an steilen Nordhängen zwischen etwa 1600 und 2400 m. Spontane Lawinen sind zu erwarten. Zudem können stellenweise nasse Lawinen durch Personen ausgelöst werden. Lawinen können gross werden. Touren sollten früh gestartet und rechtzeitig beendet werden.

Gebiet D

Mässig (2+) Trockene Lawinen, ganzer Tag



Altschnee

Gefahrenstellen



Gefahrenbeschreibung

Lawinen können teilweise im Altschnee ausgelöst werden und vereinzelt gross werden. Vorsicht an eher schneearmen Stellen im selten befahrenen Tourengelände. Diese Gefahrenstellen sind auch für Geübte kaum zu erkennen. Mit der tageszeitlichen Erwärmung und der Sonneneinstrahlung steigt die Auslösebereitschaft von trockenen und feuchten Lawinen vor allem an sehr steilen West- und Osthängen oberhalb von rund 2200 m an. Touren und Variantenabfahrten erfordern eine vorsichtige Routenwahl.

Erheblich (3) Nasse Lawinen, im Tagesverlauf

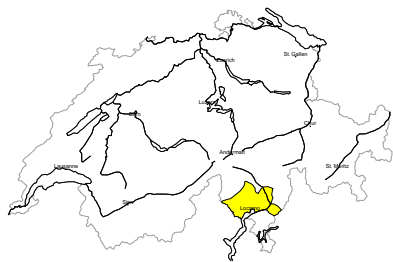
Nassschnee

In hohen Lagen gefriert die Schneedecke in der klaren Nacht tragfähig. Mit der tageszeitlichen Erwärmung und der Sonneneinstrahlung steigt die Gefahr von nassen Lawinen im Tagesverlauf markant an. Dies vor allem an steilen Sonnenhängen zwischen etwa 2000 und 3000 m sowie an steilen Nordhängen zwischen etwa 1600 und 2400 m. Spontane Lawinen sind zu erwarten. Zudem können stellenweise nasse Lawinen durch Personen ausgelöst werden. Lawinen können gross werden. Touren sollten früh gestartet und rechtzeitig beendet werden.



Gebiet E

Mässig (2-) Trockene Lawinen, ganzer Tag



Kein ausgeprägtes Lawinenproblem

Gefahrenstellen



Gefahrenbeschreibung

Lawinen können vereinzelt durch Personen ausgelöst werden und mittlere Grösse erreichen. Gefahrenstellen für trockene Lawinen liegen vor allem an sehr steilen Nordhängen. Nebst der Verschüttungsgefahr sollte vor allem die Mitreiss- und Absturzgefahr beachtet werden.

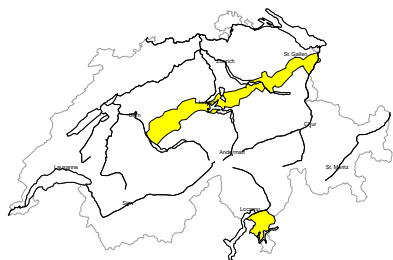
Mässig (2) Nasse Lawinen, im Tagesverlauf

Nassschnee

In hohen Lagen gefriert die Schneedecke in der klaren Nacht tragfähig. Mit der tageszeitlichen Erwärmung und der Sonneneinstrahlung steigt die Gefahr von Nass- und Gleitschneelawinen im Tagesverlauf an. Spontane Lawinen sind zu erwarten. Diese können mittlere Grösse erreichen. Touren sollten rechtzeitig beendet werden.

Gebiet F

Mässig (2)

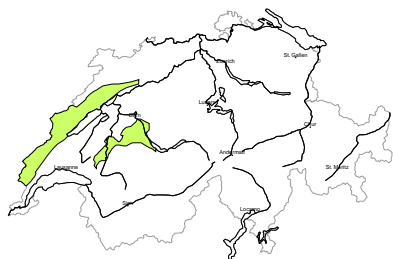


Nassschnee, Gleitschnee

Nach klarer Nacht herrschen am Morgen verbreitet günstige Lawinenverhältnisse, dann steigt die Lawinengefahr an. Mit der tageszeitlichen Erwärmung und der Sonneneinstrahlung sind im Tagesverlauf Nass- und Gleitschneelawinen möglich, auch mittelgrosse. Touren sollten rechtzeitig beendet werden. Nebst der Verschüttungsgefahr sollte auch die Mitreiss- und Absturzgefahr beachtet werden.

Gebiet G

Gering (1)



Nassschnee, Gleitschnee

Nach klarer Nacht herrschen am Morgen günstige Lawinenverhältnisse. An steilen Grashängen sind im Tagesverlauf einzelne Gleitschneelawinen und feuchte Rutsche möglich. Schon ein Rutsch kann Personen mitreissen und zum Absturz bringen.



Schneedecke und Wetter

Aktualisiert am 7.4.2026, 17:00

Schneedecke

Die Altschneedecke enthält unterschiedliche Schwachschichten. Vor allem an windgeschützten Schattenhängen ist teils ein Oberflächenreif eingeschneit. Tiefer in der Schneedecke sind aufbauend umgewandelte Schichten vorhanden, die vor allem an schneearmen, selten befahrenen Hängen vereinzelt noch störanfällig sind. Mit der tageszeitlichen Erwärmung und teils mit oberflächlicher Anfeuchtung steigt die Auslösebereitschaft auch für trockene Lawinen jeweils im Tagesverlauf an.

Weiterhin sind in allen Gebieten jeweils im Tagesverlauf Nassschneelawinen zu erwarten. Dabei können vereinzelt auch nasse Schneebrettlawinen durch Personen ausgelöst werden. Gleitschneelawinen sind vor allem nördlich einer Linie Rhone-Rhein zu erwarten und gehen auch meist im Tagesverlauf ab.

Wetter Rückblick auf Dienstag

Nach einer klaren Nacht war es sonnig und mild.

Neuschnee

-

Temperatur

am Mittag auf 2000 m bei +8 °C

Wind

schwach bis mässig aus westlichen Richtungen

Wetter Prognose bis Mittwoch

Nach einer klaren Nacht ist es sonnig und mild.

Neuschnee

-

Temperatur

am Mittag auf 2000 m bei +8 °C

Wind

meist schwach, im Norden am Nachmittag mässige Bise

Tendenz bis Freitag

Am Donnerstag ist es nach einer klaren Nacht sonnig und mild. In der Nacht auf Freitag ist die Abstrahlung durch hohe Wolken gebietsweise leicht reduziert. Tagsüber ist es im Süden und Westen ziemlich sonnig. Im Nordosten ist es wechselnd bewölkt und es ist wenig Niederschlag möglich. Die Schneefallgrenze sinkt dabei auf etwa 1600 m. Die Gefahr von trockenen Lawinen nimmt weiter ab. Die Gefahr von Nass- und Gleitschneelawinen steigt im Tagesverlauf jeweils an, am Freitag in den Gebieten mit reduzierter nächtlicher Abstrahlung sehr rasch.