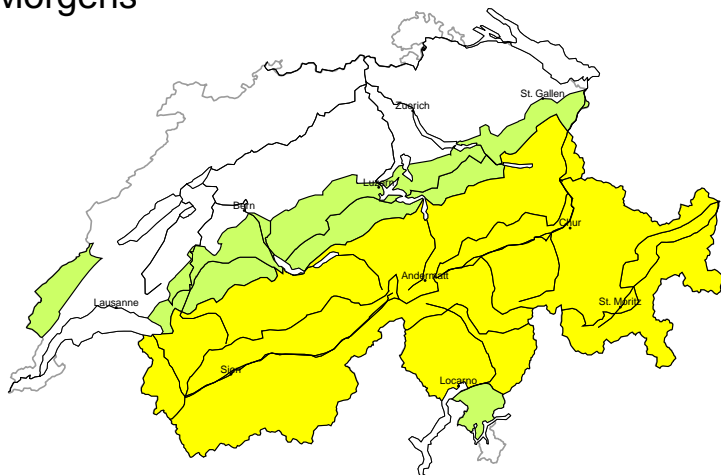


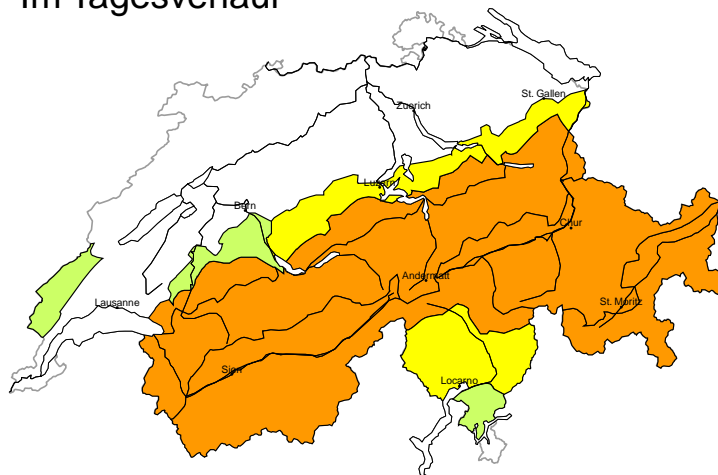
Lawinengefahr

Aktualisiert am 8.4.2026, 17:00

Morgens



Im Tagesverlauf



Gebiet A

Gering (1) Trockene Lawinen, ganzer Tag

Kein ausgeprägtes Lawinenproblem



Gefahrenstellen



Gefahrenbeschreibung

Trockene Lawinen sind kaum zu erwarten. Die Schneeoberfläche gefriert nur in hohen Lagen tragfähig.

Erheblich (3) Nass- und Gletschneelawinen, im Tagesverlauf

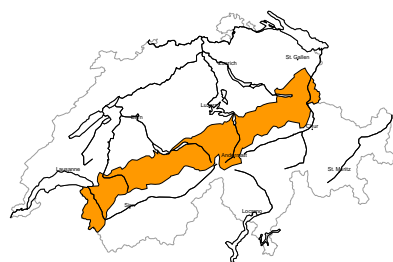
Nassschnee, Gletschnee

Mit der tageszeitlichen Erwärmung und der Sonneneinstrahlung steigt die Gefahr von Nass- und Gletschneelawinen im Tagesverlauf markant an. Dies vor allem an steilen Sonnenhängen oberhalb von rund 2000 m sowie an steilen Nordhängen oberhalb von rund 1600 m. Spontane Lawinen sind zu erwarten. Zudem können stellenweise nasse Lawinen durch Personen ausgelöst werden. Lawinen können gross werden. Touren sollten früh gestartet und rechtzeitig beendet werden.



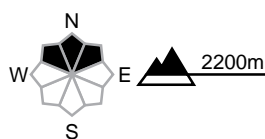
Gebiet B

Mässig (2-) Trockene Lawinen, ganzer Tag



Kein ausgeprägtes Lawinenproblem

Gefahrenstellen



Gefahrenbeschreibung

Lawinen können vereinzelt durch Personen ausgelöst werden und mittlere Grösse erreichen. Gefahrenstellen für trockene Lawinen liegen vor allem an wenig befahrenen, eher schneearmen Nordhängen. Nebst der Verschüttungsgefahr sollte vor allem die Mitreiss- und Absturzgefahr beachtet werden.

Erheblich (3) Nass- und Gleitschneelawinen, im Tagesverlauf

Nassschnee, Gleitschnee

In hohen Lagen gefriert die Schneedecke in der klaren Nacht tragfähig. Mit der tageszeitlichen Erwärmung und der Sonneneinstrahlung steigt die Gefahr von Nass- und Gleitschneelawinen im Tagesverlauf markant an. Dies vor allem an steilen Sonnenhängen zwischen etwa 2000 und 3000 m sowie an steilen Nordhängen zwischen etwa 1600 und 2400 m. Spontane Lawinen sind zu erwarten. Zudem können stellenweise nasse Lawinen durch Personen ausgelöst werden. Lawinen können gross werden.

Touren sollten früh gestartet und rechtzeitig beendet werden.

Gebiet C

Mässig (2=) Trockene Lawinen, ganzer Tag



Altschnee

Gefahrenstellen



Gefahrenbeschreibung

Lawinen können im Altschnee anbrechen und mittlere Grösse erreichen. Diese Gefahrenstellen sind selten aber auch für Geübte kaum zu erkennen. Vorsicht an eher schneearmen Stellen im selten befahrenen Tourengebiete.

Mit der tageszeitlichen Erwärmung und der Sonneneinstrahlung steigt die Auslösebereitschaft von trockenen und feuchten Lawinen an allen Expositionen etwas an.

Touren und Variantenabfahrten erfordern eine vorsichtige Routenwahl.

Erheblich (3) Nasse Lawinen, im Tagesverlauf

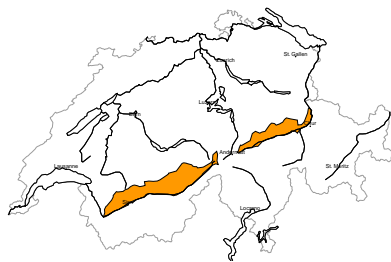
Nassschnee

In hohen Lagen gefriert die Schneedecke in der klaren Nacht tragfähig. Mit der tageszeitlichen Erwärmung und der Sonneneinstrahlung steigt die Gefahr von nassen Lawinen im Tagesverlauf markant an. Dies vor allem an steilen Sonnenhängen zwischen etwa 2000 und 3000 m sowie an steilen Nordhängen zwischen etwa 1600 und 2400 m. Spontane Lawinen sind zu erwarten. Zudem können stellenweise nasse Lawinen durch Personen ausgelöst werden. Lawinen können gross werden.

Touren sollten früh gestartet und rechtzeitig beendet werden.

Gebiet D

Mässig (2=) Trockene Lawinen, ganzer Tag



Altschnee

Gefahrenstellen



Gefahrenbeschreibung

Lawinen können im Altschnee anbrechen und mittlere Grösse erreichen. Diese Gefahrenstellen sind selten aber auch für Geübte kaum zu erkennen. Vorsicht an eher schneearmen Stellen im selten befahrenen Tourengelände.
Mit der tageszeitlichen Erwärmung und der Sonneneinstrahlung steigt die Auslösebereitschaft von trockenen und feuchten Lawinen an allen Expositionen etwas an.
Touren und Variantenabfahrten erfordern eine vorsichtige Routenwahl.

Erheblich (3) Nass- und Gleitschneelawinen, im Tagesverlauf

Nassschnee, Gleitschnee

In hohen Lagen gefriert die Schneedecke in der klaren Nacht tragfähig. Mit der tageszeitlichen Erwärmung und der Sonneneinstrahlung steigt die Gefahr von Nass- und Gleitschneelawinen im Tagesverlauf markant an. Dies vor allem an steilen Sonnenhängen zwischen etwa 2000 und 3000 m sowie an steilen Nordhängen zwischen etwa 1600 und 2400 m. Spontane Lawinen sind zu erwarten. Zudem können stellenweise nasse Lawinen durch Personen ausgelöst werden. Lawinen können gross werden.
Touren sollten früh gestartet und rechtzeitig beendet werden.

Gebiet E

Mässig (2+) Trockene Lawinen, ganzer Tag



Altschnee

Gefahrenstellen



Gefahrenbeschreibung

Lawinen können teilweise im Altschnee ausgelöst werden und vereinzelt gross werden. Vorsicht an eher schneearmen Stellen im selten befahrenen Tourengelände. Diese Gefahrenstellen sind auch für Geübte kaum zu erkennen.
Mit der tageszeitlichen Erwärmung und der Sonneneinstrahlung steigt die Auslösebereitschaft von trockenen und feuchten Lawinen an allen Expositionen etwas an.
Touren und Variantenabfahrten erfordern eine vorsichtige Routenwahl.

Erheblich (3) Nasse Lawinen, im Tagesverlauf

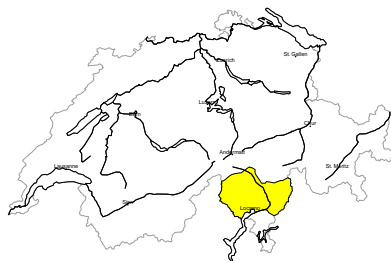
Nassschnee

In hohen Lagen gefriert die Schneedecke in der klaren Nacht tragfähig. Mit der tageszeitlichen Erwärmung und der Sonneneinstrahlung steigt die Gefahr von nassen Lawinen im Tagesverlauf markant an. Dies vor allem an steilen Sonnenhängen zwischen etwa 2000 und 3000 m sowie an steilen Nordhängen zwischen etwa 1600 und 2400 m. Spontane Lawinen sind zu erwarten. Zudem können stellenweise nasse Lawinen durch Personen ausgelöst werden. Lawinen können gross werden.
Touren sollten früh gestartet und rechtzeitig beendet werden.



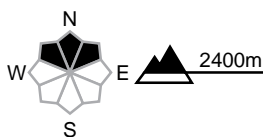
Gebiet F

Mässig (2-) Trockene Lawinen, ganzer Tag



Kein ausgeprägtes Lawinenproblem

Gefahrenstellen



Gefahrenbeschreibung

Lawinen können vereinzelt durch Personen ausgelöst werden und mittlere Grösse erreichen. Gefahrenstellen für trockene Lawinen liegen vor allem an sehr steilen Nordhängen. Nebst der Verschüttungsgefahr sollte vor allem die Mitreiss- und Absturzgefahr beachtet werden.

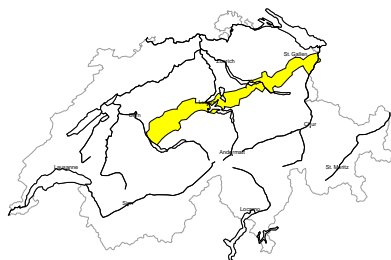
Mässig (2) Nasse Lawinen, im Tagesverlauf

Nassschnee

In hohen Lagen gefriert die Schneedecke in der klaren Nacht tragfähig. Mit der tageszeitlichen Erwärmung und der Sonneneinstrahlung steigt die Gefahr von Nass- und Gleitschneelawinen im Tagesverlauf an. Spontane Lawinen sind zu erwarten. Diese können mittlere Grösse erreichen. Touren sollten rechtzeitig beendet werden.

Gebiet G

Gering (1) Trockene Lawinen, ganzer Tag



Kein ausgeprägtes Lawinenproblem

Gefahrenstellen



Gefahrenbeschreibung

Trockene Lawinen sind kaum zu erwarten. Die Schneeoberfläche gefriert nur in hohen Lagen tragfähig.

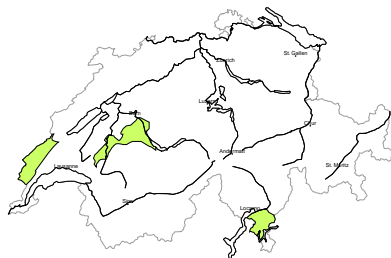
Mässig (2) Nass- und Gleitschneelawinen, im Tagesverlauf

Nassschnee, Gleitschnee

Mit der tageszeitlichen Erwärmung und der Sonneneinstrahlung sind im Tagesverlauf Nass- und Gleitschneelawinen möglich, auch mittelgrosse. Touren sollten rechtzeitig beendet werden. Nebst der Verschüttungsgefahr sollte auch die Mitreiss- und Absturzgefahr beachtet werden.

Gebiet H

Gering (1)



Nassschnee, Gleitschnee

An steilen Grashängen sind im Tagesverlauf einzelne Gleitschneelawinen und feuchte Rutsche möglich. Schon ein Rutsch kann Personen mitreissen und zum Absturz bringen.



Schneedecke und Wetter

Aktualisiert am 8.4.2026, 17:00

Schneedecke

Die Altschneedecke enthält unterschiedliche Schwachschichten. Vor allem an windgeschützten Schattenhängen ist teils ein Oberflächenreif eingeschneit. Tiefer in der Schneedecke sind aufbauend umgewandelte Schichten vorhanden, die vor allem an schneearmen, selten befahrenen Hängen vereinzelt noch störanfällig sind. Mit der tageszeitlichen Erwärmung und teils mit oberflächlicher Anfeuchtung steigt die Auslösebereitschaft auch für trockene Lawinen jeweils im Tagesverlauf an.

Zudem sind in allen Gebieten im Tagesverlauf Nassschneelawinen zu erwarten. Dabei können vereinzelt auch nasse Schneebrettlawinen durch Personen ausgelöst werden. Vor allem nördlich einer Linie Rhone-Rhein sind immer noch einzelne Gleitschneelawinen zu erwarten. Auch diese gehen meist im Tagesverlauf ab.

Wetter Rückblick auf Mittwoch

Nach klarer Nacht war es sonnig und mit einer Nullgradgrenze auf 3500 m sehr mild.

Neuschnee

-

Temperatur

am Mittag auf 2000 m bei +10 °C

Wind

in der Nacht teils mässig aus Nord, tagsüber schwach

Wetter Prognose bis Donnerstag

Nach klarer Nacht wird es sonnig. Mit einer Nullgradgrenze auf 3000 m bleibt es mild.

Neuschnee

-

Temperatur

am Mittag auf 2000 m zwischen +7 °C im Norden und +9 °C im Süden

Wind

am Nachmittag zunehmend mässig aus Nordwest

Tendenz

Freitag

Die Nacht auf Freitag ist im Süden teils bewölkt, sonst recht klar. Tagsüber ist es im Westen und im Süden recht sonnig, aber nicht mehr ganz so warm wie an den Vortagen. Im Nordosten ist es stark bewölkt und oberhalb von rund 2000 m fallen ein paar Schneeflocken. Der Nordwestwind weht in der Höhe teils stark.

Die Gefahr von trockenen Lawinen nimmt weiter ab. Die Gefahr von Nass- und Gleitschneelawinen steigt im Westen und im Süden im Tagesverlauf an. Im Nordosten beschränkt sie sich im Wesentlichen auf tiefer gelegene Nordhänge, besteht hier aber schon am Morgen.

Samstag

Nach einer teils klaren Nacht ist wird es am Samstag sonnig und mild. Die Nullgradgrenze steigt wieder auf 3000 m, der Wind weht schwach.

Die Gefahr von trockenen Lawinen nimmt weiter ab. Wegen der etwas reduzierten nächtlichen Abstrahlung steigt die Gefahr von Nass- und Gleitschneelawinen im Tagesverlauf rasch an.