

Bulletin d'avalanches national n° 61

du samedi, 21 janvier 2006, 18:30 heures

Persistence du danger marqué d'avalanche sur une partie du territoire

Situation générale

Ce samedi, le soleil a été généreux dans le Valais et le Tessin. Dans le nord-est, le ciel est resté principalement couvert et ailleurs la nébulosité était variable. A 2000 m, les températures à la mi-journée ont diminué jusqu'à moins 5 degrés dans le nord et zéro degré dans le sud. Dans le nord, on a enregistré quelque 10 cm de neige fraîche et sur l'est du versant nord des Alpes jusqu'à 20 cm. Le vent était modéré à fort de secteur nord-ouest et a donné lieu à la formation de petites congères fraîches dans le voisinage des crêtes.

La neige fraîche et la neige soufflée de la dernière période de précipitations continuent de se tasser et de se consolider. Le refroidissement actuel du temps a des répercussions positives sur le manteau neigeux, surtout en dessous de 1800 m environ. La constitution du manteau neigeux est la plus favorable dans les régions du nord où la neige est abondante et la plus mauvaise dans les zones avec moins de neige des régions intra-alpines et du sud. Il y a parfois encore des couches fragiles enneigées. Elles ne sont pas visibles et ont pour conséquence que le danger d'avalanche est difficile à évaluer.

Evolution à court terme

Au cours de la nuit de samedi à dimanche, quelque 10 à 20 cm de neige tomberont sur le centre et l'est du versant nord des Alpes ainsi que dans le nord des Grisons. Dans les autres régions, l'apport de neige pourra atteindre 10 cm. Dans le Valais et le Tessin, le temps restera sec. Le vent s'orientera au nord et sera modéré à fort. De petites congères se formeront dans le voisinage des crêtes. A 2000 m, les températures diminueront encore et seront de l'ordre de moins 5 degrés à la mi-journée dans le sud, de moins 7 degrés dans l'ouest et de moins 9 degrés dans le nord.

Prévision du danger d'avalanche pour dimanche

Crête nord des Alpes, région du Simplon, vallée de Conches, Gothard, nord des Grisons, Basse-Engadine et Ofenpass:

Danger marqué d'avalanche (degré 3)

Les endroits dangereux se situent surtout sur les pentes raides exposées depuis le nord-ouest jusqu'à l'est en passant par le nord, au-dessus de 2000 m environ. Les adeptes des sports de neige peuvent déclencher des avalanches de plaque de neige en particulier dans la neige soufflée ou aux passages des zones avec peu de neige vers les zones fortement enneigées. Les avalanches atteindront parfois une ampleur moyenne.

Régions au nord de la crête nord des Alpes, autres parties du Valais, du nord du Tessin, du centre des Grisons et de l'Engadine ainsi que vallée de Münster:

Danger limité d'avalanche (degré 2)

Les endroits dangereux se situent plus particulièrement sur les pentes couvertes de neige soufflée exposées de l'ouest jusqu'au sud-est en passant par le nord, dans les régions au nord de la crête nord des Alpes au-dessus de 1800 m environ et ailleurs au-dessus de 2000 environ. A certains endroits, les avalanches se déclenchent facilement. L'étendue des zones dangereuses et la taille des avalanches sont en règle générales plutôt petites.

Centre et sud du Tessin, Misoix, Calanca, Bergell, Puschlav:

Faible danger d'avalanche (degré 1)

Il y a lieu de se méfier des petites congères fraîches.

Tendance pour lundi et mardi

Lundi et mardi, le temps sera ensoleillé en montagne. Le danger d'avalanche diminuera lentement.

Informations complémentaires: 'Fax sur appel' (Fr. 1.49/min)

0900 59 2020 Liste des produits SLF
0900 59 2025 Carte d'enneigement (lors de changement marqué)
0900 59 2026 Carte de neige fraîche, tous les jours
0900 554 368 Météo pour les Alpes romandes (MétéoSuisse)
Informations sur la météo en collaboration avec MétéoSuisse

Bulletins régionaux (Fr. 1.49/min)

0900 59 20 31 Suisse Centrale
0900 59 20 32 Bas-Valais / VD
0900 59 20 33 Haut Valais
0900 59 20 34 Nord et centre des Grisons
0900 59 20 35 Sud des Grisons
0900 59 20 36 Oberland bernois
0900 59 20 37 Partie Est du Versant Nord des Alpes

Rapports:

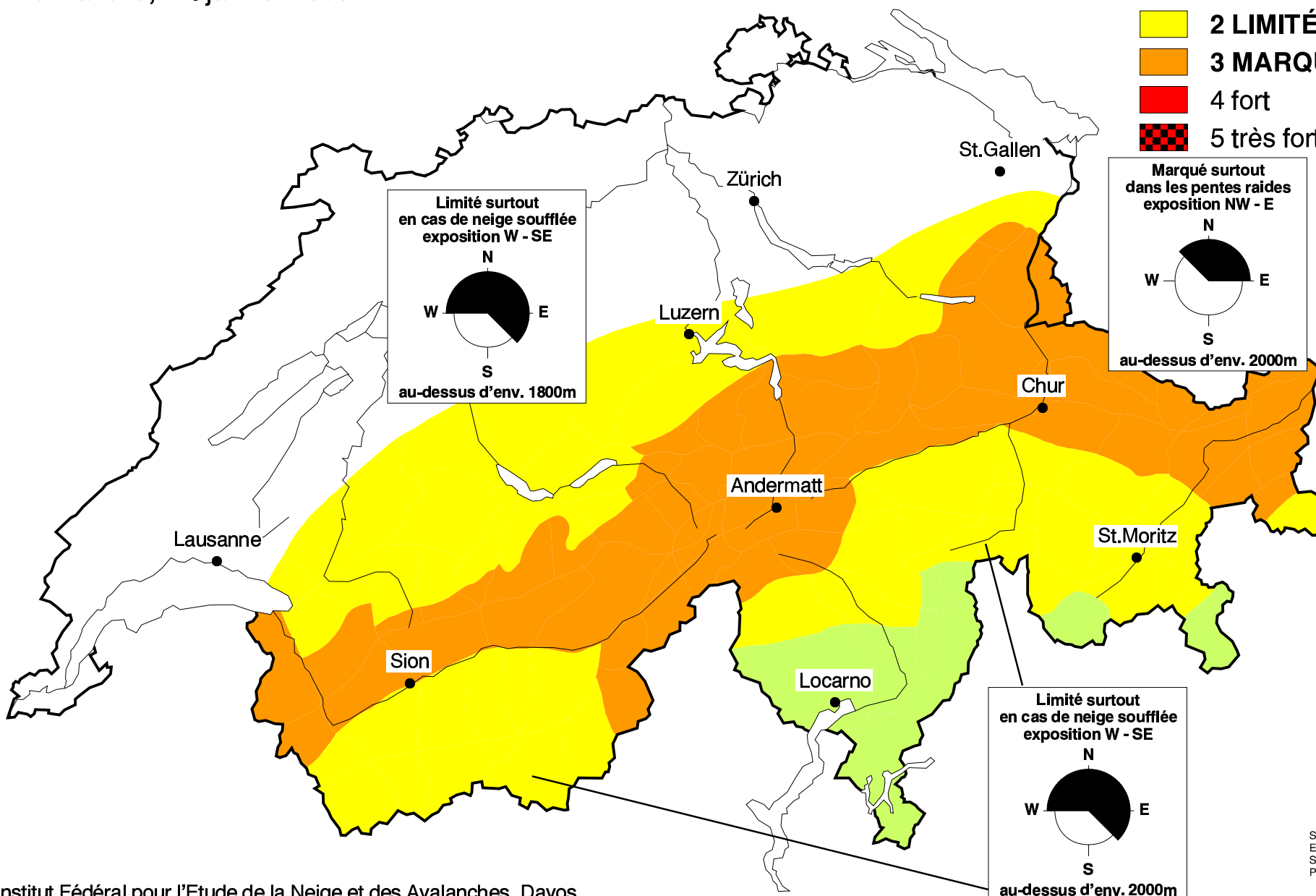
Tél. gratuit: 0800 800 187
Fax gratuit: 0800 800 188
Internet: <http://www.slf.ch>
Email: lwp@slf.ch
WAP: wap.slf.ch
Télétext: page 782 (TSR 1)

Prévision du danger d'avalanches

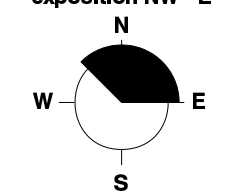
dimanche, 22. janvier 2006

Degrés de danger

-  1 FAIBLE
-  2 LIMITÉ
-  3 MARQUÉ
-  4 fort
-  5 très fort

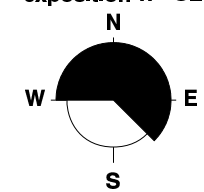


Marqué surtout dans les pentes raides exposition NW - E



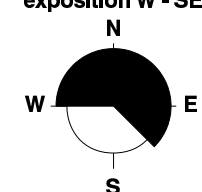
au-dessus d'env. 2000m

Limité surtout en cas de neige soufflée exposition W - SE



au-dessus d'env. 1800m

Limité surtout en cas de neige soufflée exposition W - SE



au-dessus d'env. 2000m

