

## Bulletin d'avalanches national n° 81

du vendredi, 10 février 2006, 18:30 heures

### *Danger marqué d'avalanche dans le nord*

#### Situation générale

Ce vendredi, le temps était déjà ensoleillé dans le sud du Valais et sur le versant sud des Alpes, alors que dans le nord il neigeait encore faiblement. Les quantités suivantes de neige sont tombées entre jeudi soir et vendredi soir: Alpes glaronnaises, de 20 à 40 cm; reste du versant nord des Alpes, nord des Grisons et région du Gothard, généralement de 10 à 20 cm; ailleurs, nettement moins. A la mi-journée, la température se situait entre moins 8 et moins 12 degrés à 2000 m. Le vent était en moyenne faible à modéré, mais avec de nombreuses rafales. Il a cependant transporté intensivement la neige fraîche meuble. De grandes congères se sont formées localement à mesure que l'altitude augmente. La liaison avec la neige ancienne est mauvaise, surtout sur les pentes exposées au nord. De plus, les couches de neige fraîche et de neige soufflée renferment des couches fragiles. A de nombreux endroits, le risque de déclenchement d'avalanches de plaque de neige est grand.

#### Evolution à court terme

D'ici à samedi matin, quelque 10 à 20 cm de neige tomberont à nouveau uniquement sur le centre et l'est du versant nord des Alpes ainsi que dans le nord des Grisons. A l'ouest et au sud, il fera assez ensoleillé dès le matin. Dans l'est, le ciel se dégagera ensuite progressivement. A la mi-journée, les températures se situeront entre moins 8 et moins 12 degrés. Pendant la nuit, le vent sera encore modéré à fort de secteur nord-ouest, mais il diminuera nettement samedi et s'orientera au nord-est.

#### Prévision du danger d'avalanche pour samedi

Versant nord des Alpes, nord du Valais, région du Gothard, nord des Grisons, Basse-Engadine, centre des Grisons sans la crête principale des Alpes:

##### *Danger marqué d'avalanche (degré 3)*

En général, le danger principal réside dans la neige fraîche et la neige soufflée. Sur le versant nord des Alpes à l'est du Schilthorn ainsi que depuis le Prättigau jusque dans la vallée de Samnaun en passant par la Silvretta, les endroits dangereux se situent sur les pentes raides à toutes les expositions au-dessus de 1600 m environ. Des avalanches peuvent être déclenchées par une personne seule ou parfois se décrocher spontanément et atteindre une ampleur moyenne.

Dans les autres régions caractérisées par ce degré de danger, les endroits dangereux se situent sur les pentes couvertes de neige soufflée indépendamment de leur orientation, au-dessus de 2000 m environ. Le plus grand risque réside ici dans les avalanches déclenchées par une personne seule. Il ne faut guère s'attendre à des départs spontanés d'avalanches. Des ruptures sont possibles jusque dans les couches du manteau qui sont proches du sol, en particulier dans les Grisons. Les endroits dangereux sont difficiles à reconnaître. Une expérience suffisante dans l'évaluation du danger d'avalanche est requise lors d'activités en dehors des zones sécurisées.

Autres parties du Valais, du Tessin et des Grisons, Haute-Engadine et vallées du sud des Grisons:

##### *Danger limité d'avalanche (degré 2)*

Les endroits dangereux se situent sur les pentes raides quelle que soit leur orientation, au-dessus de 2000 m environ. Ici aussi, il y a des accumulations de neige soufflée qui recouvrent parfois un manteau de neige ancienne meuble et peuvent se décrocher facilement. Ces congères sont généralement petites et se situent surtout dans les couloirs et les cuvettes.

#### Tendance pour dimanche et lundi

Au cours de ces deux journées, le temps sera ensoleillé et froid avec un vent faible. Le danger d'avalanche ne diminuera que lentement.

#### Informations complémentaires: 'Fax sur appel' (Fr. 1.49/min)

0900 59 2020 Liste des produits SLF  
0900 59 2025 Carte d'enneigement (lors de changement marqué)  
0900 59 2026 Carte de neige fraîche, tous les jours  
0900 554 368 Météo pour les Alpes romandes (MétéoSuisse)  
Informations sur la météo en collaboration avec MétéoSuisse

#### Bulletins régionaux (Fr. 1.49/min)

0900 59 20 31 Suisse Centrale  
0900 59 20 32 Bas-Valais / VD  
0900 59 20 33 Haut Valais  
0900 59 20 34 Nord et centre des Grisons  
0900 59 20 35 Sud des Grisons  
0900 59 20 36 Oberland bernois  
0900 59 20 37 Partie Est du Versant Nord des Alpes






#### Rapports:

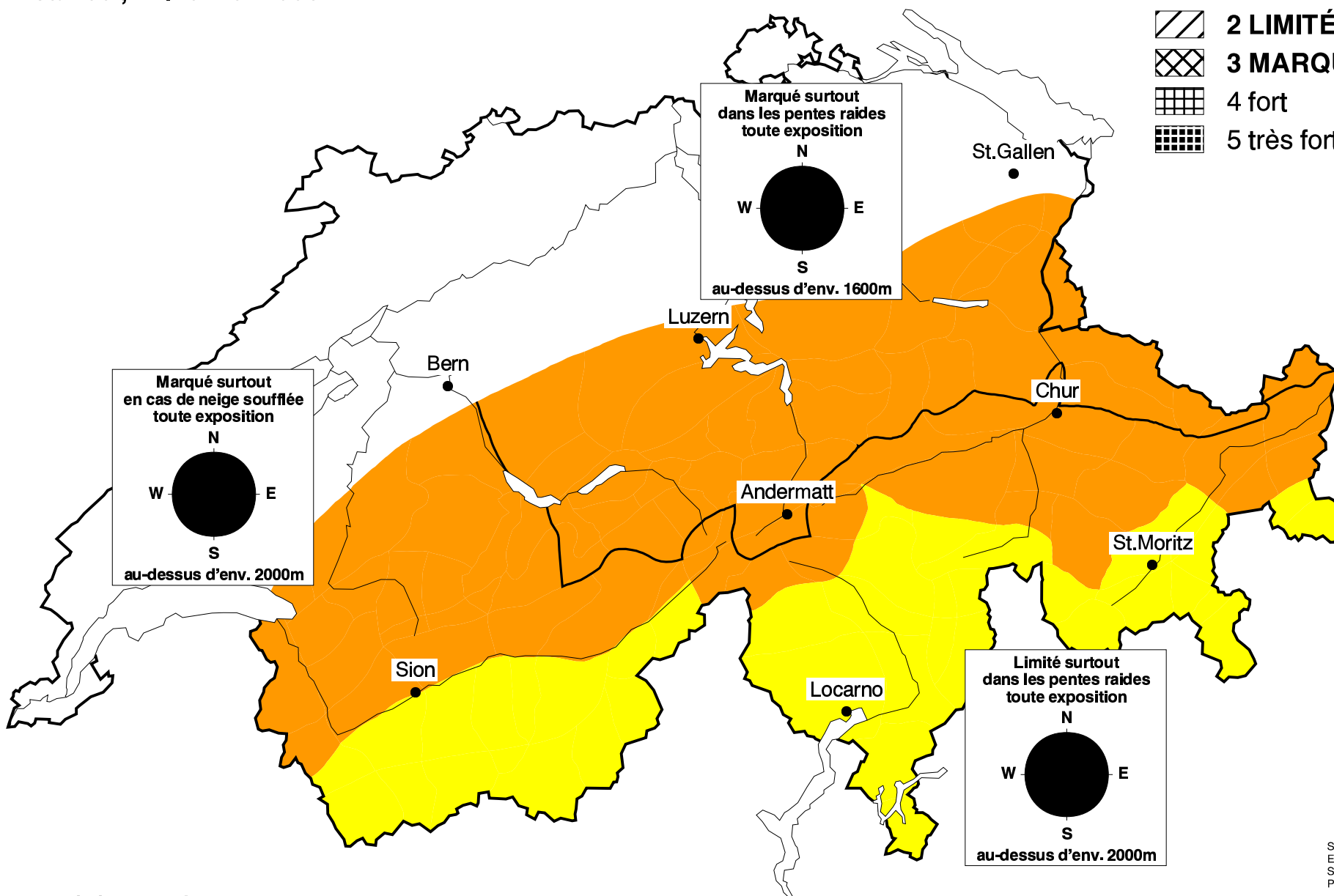
Tél. gratuit: 0800 800 187  
Fax gratuit: 0800 800 188  
Internet: <http://www.slf.ch>  
Email: [lwp@slf.ch](mailto:lwp@slf.ch)  
WAP: [wap.slf.ch](http://wap.slf.ch)  
Télétext: page 782 (TSR 1)

# Prévision du danger d'avalanches

samedi, 11. février 2006

Degrés de danger

-  1 faible
-  2 **LIMITÉ**
-  3 **MARQUÉ**
-  4 fort
-  5 très fort



Marqué surtout  
dans les pentes raides  
toute exposition  
N  
W E  
S  
au-dessus d'env. 1600m

Marqué surtout  
en cas de neige soufflée  
toute exposition  
N  
W E  
S  
au-dessus d'env. 2000m

Limité surtout  
dans les pentes raides  
toute exposition  
N  
W E  
S  
au-dessus d'env. 2000m

