

Bulletin d'avalanches national n° 131

du samedi, 7 avril 2007, 18:30 heures

Augmentation du danger d'avalanche avec le réchauffement au cours de la journée

Situation générale

Ce samedi, le temps était ensoleillé et doux dans les Alpes suisses. Les températures à la mi-journée étaient de plus 4 degrés à 2000 m. Le vent était faible.

Sur une grande partie du territoire, les limites d'enneigement se situent entre 1400 et 1600 sur les pentes exposées au nord. Sur les pentes orientées au sud, elles se situent généralement entre 1600 et 2000 m, et en Engadine entre 2000 et 2400 m.

Dans les régions intra-alpines des Grisons, le fondement du manteau neigeux est souvent fragiles sur les pentes exposées au nord. En haute montagne, l'enneigement est bon, surtout dans l'ouest et le nord. Il y a, en revanche, relativement peu de neige sur les glaciers, en particulier dans le centre du Valais, dans le centre des Grisons et en Engadine. En de nombreux endroits, les crevasses des glaciers ne sont recouvertes que de minces ponts de neige généralement dure.

Evolution à court terme

La nuit de samedi au dimanche de Pâques, le ciel sera partiellement nuageux. Cela réduira la formation d'une croûte à la surface du manteau neigeux. Le dimanche de Pâques, le ciel se dégagera rapidement le matin et le temps sera généralement ensoleillé avec des nuages convectifs l'après-midi. A 2000 m, la température à la mi-journée sera de plus 4 degrés dans l'ouest et le sud et plus 2 degrés dans l'est. Le vent soufflera faiblement de secteur nord-ouest.

Sous l'effet du rayonnement et du réchauffement pendant la journée, le manteau neigeux perdra sa résistance, surtout sur les pentes raides ensoleillées. En cas de rayonnement nocturne très réduit, cette perte de résistance se produira dès la matinée.

Prévision du danger d'avalanche pour dimanche de Pâques

Crête nord des Alpes sans les régions d'Alpstein-Alvier et de Liechtenstein; par ailleurs, Valais et Grisons sans les vallées du sud des Grisons:

Danger limité d'avalanche (degré 2)

Les endroits dangereux se situent surtout sur les pentes raides exposées depuis le nord-ouest jusqu'au nord-est en passant par le nord, au-dessus de 2500 m environ. Dans les régions mentionnées du versant nord des Alpes ainsi que dans les vallées supérieures de la Viège et dans le sud de la région du Simplon, la neige soufflée de cette semaine peut encore se décrocher localement en présence d'une surcharge importante sur les pentes très raides exposées au nord. Des avalanches peuvent encore être déclenchées localement à l'intérieur du manteau de neige ancienne, tout particulièrement dans les régions intra-alpines des Grisons.

Il est recommandé d'effectuer les descentes individuellement en respectant des distances de délestage, surtout aux expositions et aux altitudes indiquées.

Autres régions du versant nord des Alpes; versant sud des Alpes sans le sud de la région du Simplon:

Faible danger d'avalanche (degré 1)

Dans toutes les régions, le danger d'avalanche augmente au cours de la journée. Cela vaut pour les avalanches de neige sèche, mais tout particulièrement pour les avalanches de neige mouillée. Sur les pentes raides ensoleillées, il faut s'attendre à une recrudescence des glissements de neige humide en dessous de 3000 m environ. En dessous de 2600 m environ, des avalanches de neige mouillée pouvant se décrocher au niveau du sol, en particulier dans les régions intra-alpines, sont également possibles. Sur le versant nord des Alpes, en Valais ainsi que dans le nord et le centre des Grisons, le danger d'avalanche de neige mouillée augmentera plus ou moins jusqu'au degré "marqué".

Tendance pour lundi et mardi

Après les nuits claires, le temps sera à chaque fois ensoleillé et doux. Le danger d'avalanche de neige sèche diminuera encore. Le danger d'avalanche de neige mouillée augmentera à chaque fois au cours de la journée.

Informations complémentaires: 'Fax sur appel' (Fr. 1.49/min)

0900 59 2020 Liste des produits SLF
0900 59 2025 Carte d'enneigement (lors de changement notable)
0900 59 2026 Carte de neige fraîche, quotidiennement
0900 162 368 Météo pour les Alpes romandes (MétéoSuisse)
(Fr. 2.-/min)

Informations sur la météo en collaboration avec MétéoSuisse

Bulletins régionaux (Fr. 1.49/min)

0900 59 20 31 Suisse Centrale
0900 59 20 32 Bas-Valais / VD
0900 59 20 33 Haut Valais
0900 59 20 34 Nord et centre des Grisons
0900 59 20 35 Sud des Grisons
0900 59 20 36 Oberland bernois
0900 59 20 37 Partie Est du Versant Nord des Alpes

Rapports:

Tél. gratuit: 0800 800 187
Fax gratuit: 0800 800 188
Internet: <http://www.slf.ch>
Email: lwp@slf.ch
WAP: wap.slf.ch
Télétext: page 782 (TSR 1)

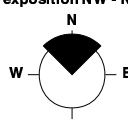
Prévision du danger d'avalanches sèches

dimanche, 8. avril 2007

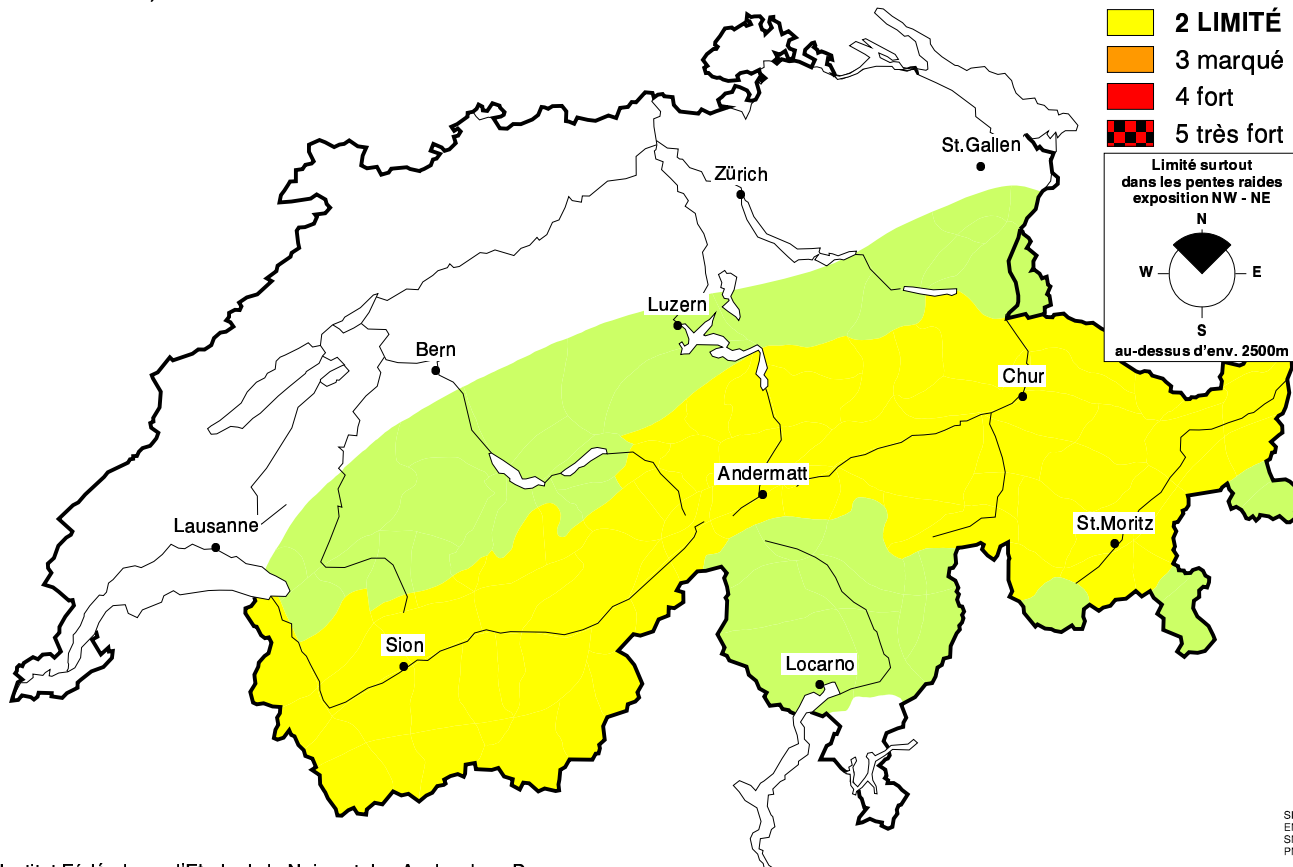
Degrés de danger

- 1 FAIBLE
- 2 LIMITÉ
- 3 marqué
- 4 fort
- 5 très fort

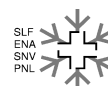
Limité surtout
dans les pentes raides
exposition NW - NE



N
W E
S
au-dessus d'env. 2500m



Institut Fédéral pour l'Etude de la Neige et des Avalanches, Davos

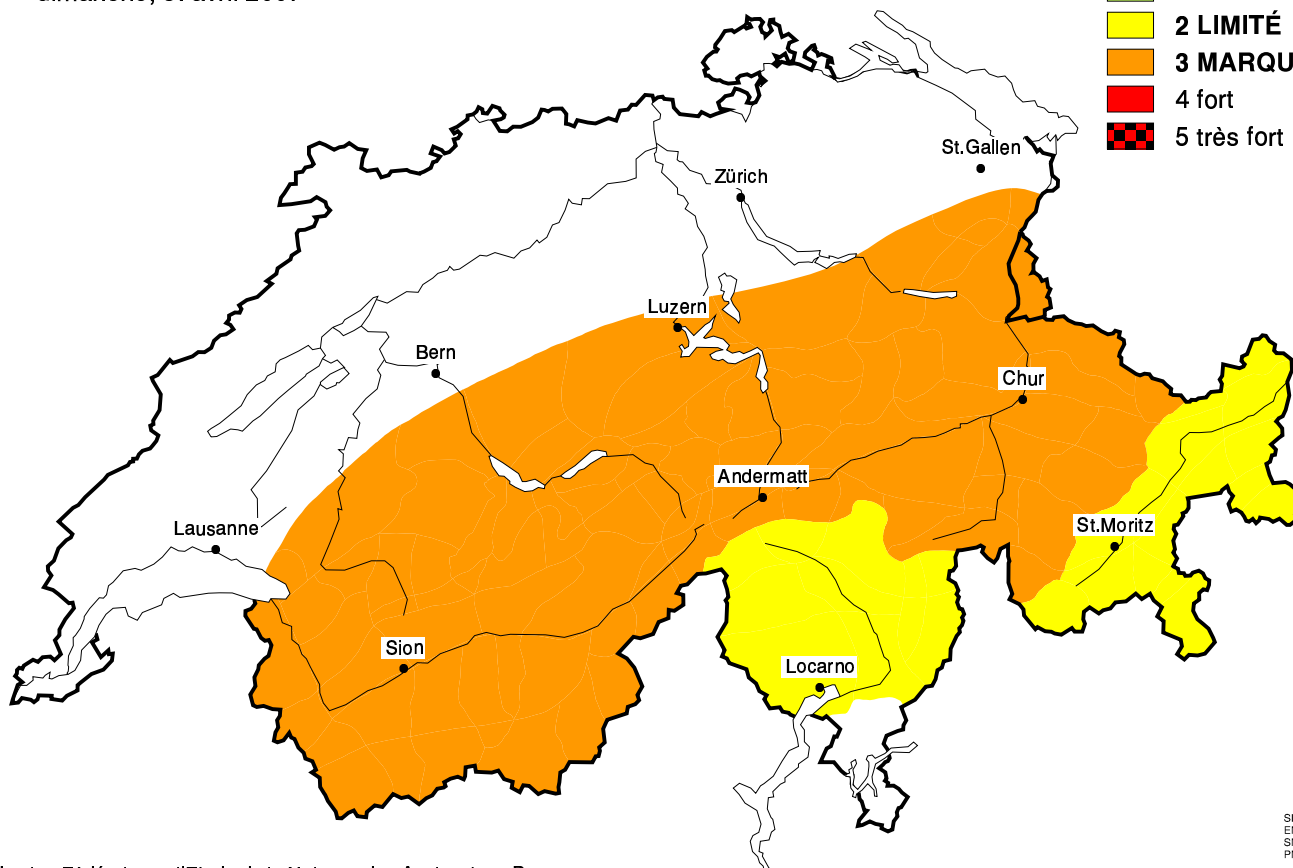


Danger d'avalanches humides au cours de la journée

dimanche, 8. avril 2007

Degrés de danger

- 1 faible
- 2 LIMITÉ
- 3 MARQUÉ
- 4 fort
- 5 très fort



Institut Fédéral pour l'Etude de la Neige et des Avalanches, Davos

