

## Bulletin d'avalanches national n° 107

pour samedi, 23 février 2008

date d'édition 22.2.2008, 18:30 heures

### *Augmentation du danger d'avalanche en cours de journée en raison du réchauffement et du rayonnement*

#### Situation générale

Ce vendredi, le temps était assez ensoleillé dans l'ouest et le sud. Dans l'est, il était nuageux avec localement des éclaircies. A 2000 m, les températures à la mi-journée étaient comprises entre moins 1 degré dans le nord et plus 4 degrés dans le sud. Le vent était faible à modéré de secteur ouest.

Le manteau neigeux renferme des couches faiblement consolidées ayant subi une métamorphose constructive à grains anguleux, surtout dans les régions intra-alpines des Grisons. Sur les pentes très raides, à l'ombre et à peine empruntées, des déclenchements d'avalanches dans la neige ancienne sont encore possibles très localement dans ces régions. Dans les autres régions, le manteau neigeux est généralement bien consolidé.

A 2000 m, il y a de 120 à 200 cm de neige sur les plans horizontaux du versant nord des Alpes. Dans le sud du Valais et en Engadine, la hauteur de neige est de 50 à 80 cm; ailleurs, elle est d'environ 100 cm sur une grande partie du territoire. Ce n'est donc que sur le centre et l'est de la crête principale des Alpes que les hauteurs de neige atteignent les valeurs moyennes; ailleurs, elles y sont inférieures.

#### Evolution à court terme

La nuit de vendredi à samedi sera partiellement nuageuse, surtout dans le nord. Samedi, le temps sera généralement ensoleillé avec temporairement des champs nuageux élevés dans le nord-est. A 2000 m, la température à la mi-journée montera à plus 5 degrés. Le vent sera faible à modéré de secteur ouest à nord-ouest.

Plus particulièrement dans le nord, le manteau neigeux n'offrira que partiellement une portance suffisante le matin en raison de la nébulosité nocturne. En cours de journée, la surface neigeuse se ramollira sur les pentes ensoleillées et elle perdra de sa résistance.

#### Prévision du danger d'avalanche pour samedi

Ensemble du territoire des Alpes suisses:

##### *Faible danger d'avalanche (degré 1)*

Tout particulièrement dans les régions intra-alpines des Grisons, des déclenchements d'avalanches de plaque de neige sont encore possibles dans les couches profondes du manteau de neige ancienne, surtout sur les pentes extrêmement raides et à l'ombre au-dessus de 2200 m environ.

Dans les autres régions, il y a localement des endroits dangereux, surtout dans les combes et les couloirs extrêmement raides et à l'ombre. Même un glissement de neige peut y emporter des personnes et provoquer une chute.

Le danger d'avalanche de neige mouillée augmentera en cours de journée et atteindra vers la mi-journée le degré limité (2).

Dans toutes les régions, il faut s'attendre à une recrudescence des glissements superficiels de neige humide ou mouillée et des petites avalanches en dessous de 2400 m environ. Les avalanches de neige mouillée peuvent se décrocher jusqu'au niveau du sol et atteindre localement une ampleur moyenne, surtout dans les régions intra-alpines du Valais et des Grisons.

L'activité d'avalanches de glissement sera accrue. A n'importe quelle heure de la journée, il faut encore s'attendre à des avalanches de glissement, dans l'ouest en dessous de 2800 m environ et ailleurs en dessous de 2400 m environ. Des gueules de baleine ouvertes mettent en évidence ce danger. Il est recommandé d'éviter les zones avec des fissures dans la neige glissante ou de ne pas s'y attarder inutilement.

#### Tendance pour dimanche et lundi

Dimanche, le temps sera ensoleillé et doux avec un foehn de secteur sud. Lundi, le ciel sera de plus en plus nuageux et il neigera faiblement au-dessus de 1500 m environ dans l'ouest et le sud. Le danger d'avalanche n'évoluera guère.

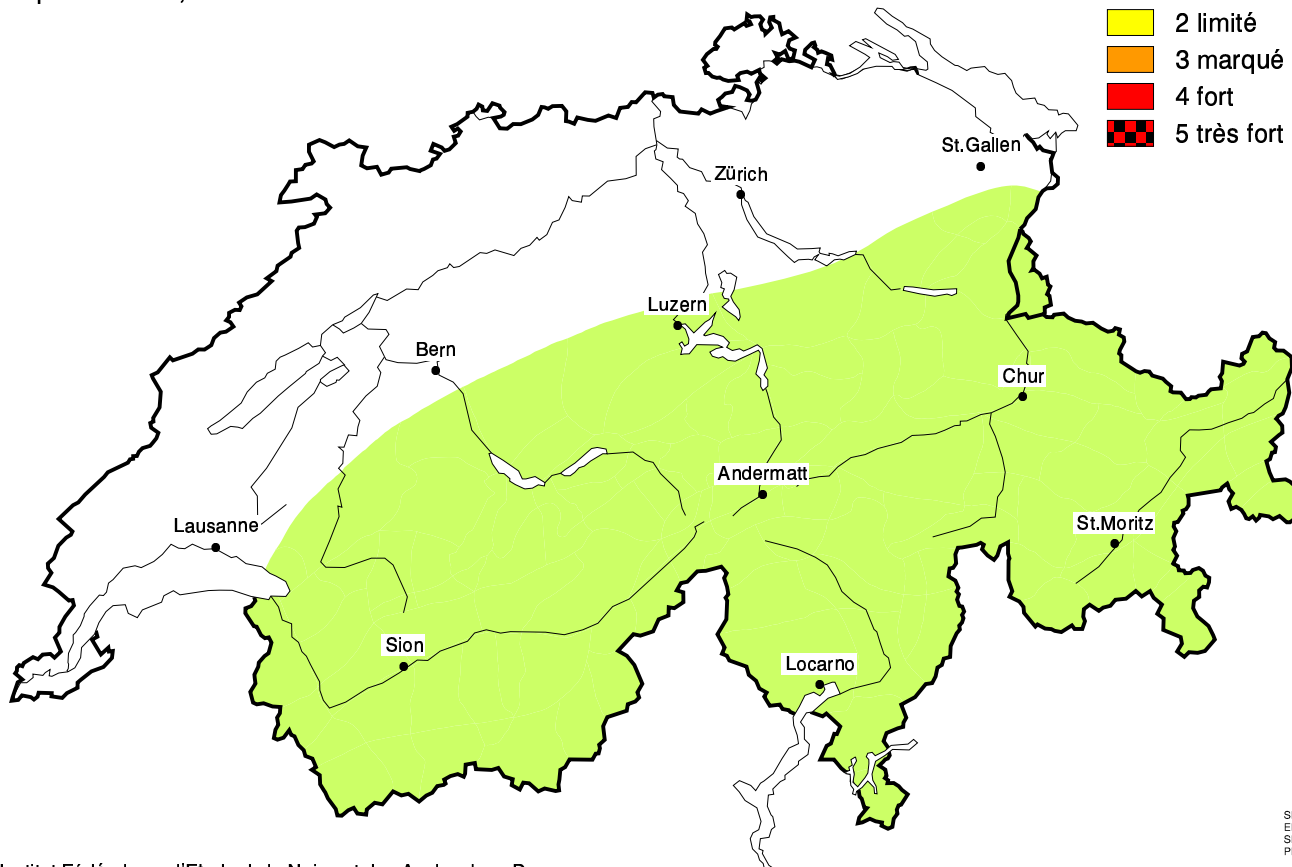
<b>Informations complémentaires:</b> 'Fax sur appel' (Fr. 1.49/min)	<b>Bulletins régionaux</b> (Fr. 1.49/min)	<b>Internet:</b> <a href="http://www.slf.ch">http://www.slf.ch</a>
0900 59 2020 Liste des produits SLF	0900 59 20 31 Suisse Centrale	<b>WAP:</b> wap.slf.ch
0900 59 2025 Carte d'enneigement (lors de changement notable)	0900 59 20 32 Bas-Valais / VD	<b>Télétext:</b> page 782 (TSR 1)
0900 59 2026 Carte de neige fraîche, quotidiennement	0900 59 20 33 Haut Valais	<b>Téléphone:</b> 187 (Fr. 0.50/appel e min)
Informations sur la météo en collaboration avec MétéoSuisse	0900 59 20 34 Nord et centre des Grisons	<b>Rapports:</b>
0900 162 168 / 368 Météo pour les Alpes romandes (MétéoSuisse) tél./fax.	0900 59 20 35 Sud des Grisons	Email: lwp@slf.ch
(tél: Fr. 1.20/min) (fax: Fr. 2.-/min)	0900 59 20 36 Oberland bernois	tél./fax. gratuit: 0800 800 187 / 88
	0900 59 20 37 Partie Est du Versant Nord des Alpes	

## Prévision du danger d'avalanches sèches

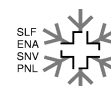
pour samedi, 23. février 2008

Degrés de danger

-  1 FAIBLE
-  2 limité
-  3 marqué
-  4 fort
-  5 très fort



Institut Fédéral pour l'Etude de la Neige et des Avalanches, Davos

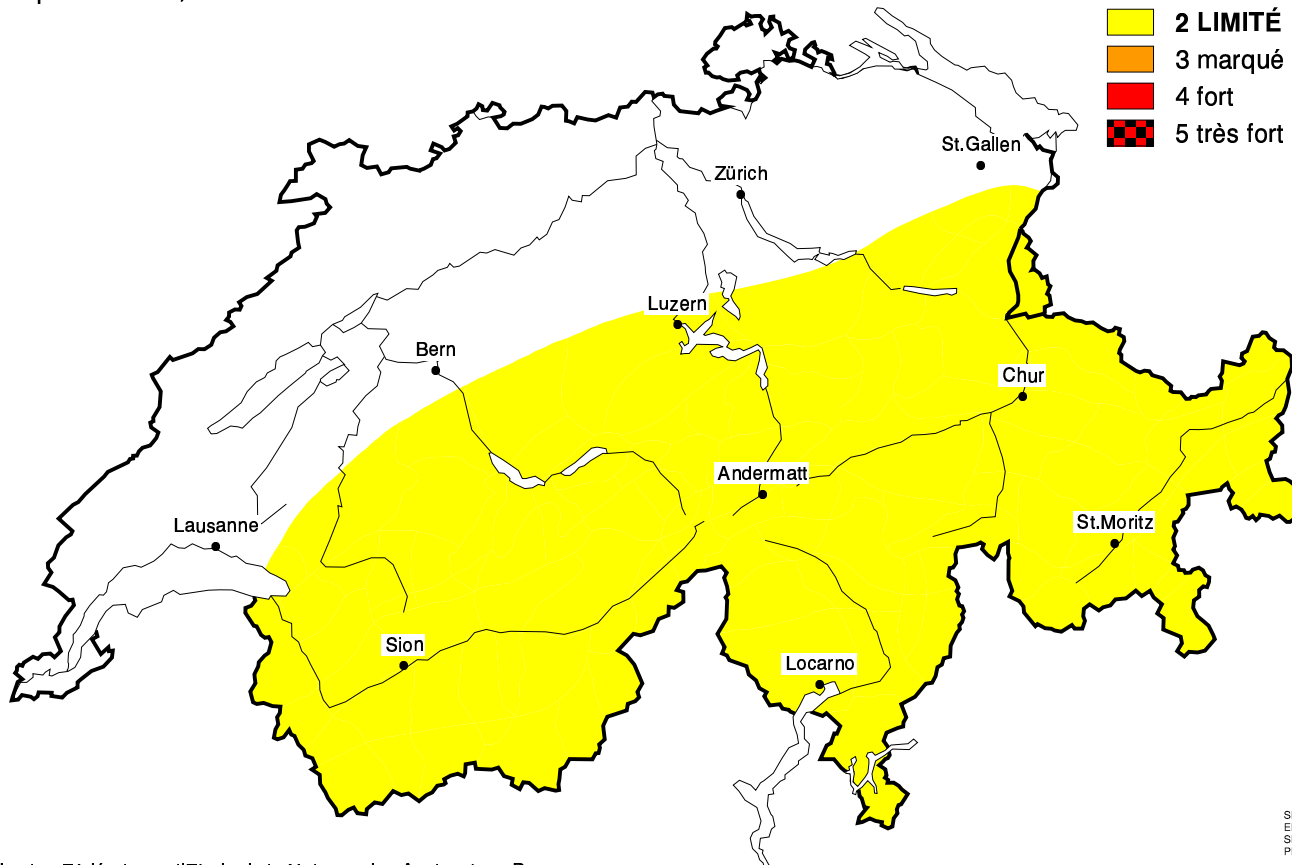


## Danger d'avalanches humides au cours de la journée

pour samedi, 23. février 2008

Degrés de danger

-  1 faible
-  2 LIMITÉ
-  3 marqué
-  4 fort
-  5 très fort



Institut Fédéral pour l'Etude de la Neige et des Avalanches, Davos

