

Bulletin d'avalanches national no. 48

pour lundi, 22 décembre 2008

date d'édition 21.12.2008, 18:30 heures

Températures douces, danger marqué d'avalanche sur une grande partie du territoire

Situation générale

Ce dimanche, le soleil a dominé dans le sud du Valais et sur le versant sud des Alpes. Dans les autres régions, le ciel était généralement nuageux. Il a neigé surtout le matin sur le centre et l'est du versant nord des Alpes ainsi que dans le nord des Grisons. Les quantités de neige tombées depuis jeudi varient entre 30 et 50 cm sur l'est du versant nord des Alpes, dans le nord des Grisons et en Engadine au nord de l'Inn. Dans l'est de l'Oberland bernois, sur le centre du versant nord des Alpes ainsi que dans les autres régions avoisinantes, l'apport de neige fraîche est de 15 à 30 cm. Plus à l'ouest et au sud, il est inférieur à 15 cm. En altitude, le vent du nord-ouest était encore fort, surtout pendant la nuit, puis il s'est quelque peu calmé en cours de journée. A 2000 m, la température à la mi-journée était de moins 1 degré dans le nord et de plus 4 degrés dans le sud. Aux altitudes relativement élevées, le manteau neigeux est fortement marqué par l'influence du vent. Dans les régions intra-alpines des Grisons, la neige fraîche s'est déposée sur un manteau de neige ancienne renfermant par endroits des couches fragiles.

Evolution à court terme

Lundi, le temps sera généralement ensoleillé dans l'ouest et le sud. Sur le centre et l'est du versant nord des Alpes, dans le nord des Grisons et aussi dans le nord de la Basse-Engadine, il neigera faiblement l'après-midi. A la mi-journée, la température à 2000 m sera de zéro degré dans le nord et plus 3 degrés dans le sud. Le vent de secteur nord sera encore temporairement fort en altitude.

La neige fraîche du week-end se tassera de plus en plus à la faveur des températures douces. L'humidification du manteau neigeux se poursuivra aux altitudes moyennes et basses.

Prévision du danger d'avalanche pour lundi

Versant nord des Alpes à l'est du Wildstrubel jusqu'au Liechtenstein sans l'ouest et le centre des Préalpes; par ailleurs, Haut-Valais, nord du Tessin, Grisons sans le Val Calanca et sans le Misox:

Danger marqué d'avalanche (degré 3)

Sur le centre du versant nord des Alpes sans les Préalpes, sur l'est du versant nord des Alpes, dans le nord des Grisons ainsi qu'en Basse-Engadine et dans la vallée de Münster, les endroits dangereux se situent sur les pentes raides à toutes les expositions au-dessus de 2000 m environ. Dans les autres régions caractérisées par ce degré de danger, ils se situent surtout sur les pentes couvertes de neige soufflée à toutes les expositions au-dessus de 2200 m environ. Un seul adepte des sports de neige peut provoquer le décrochement de la neige fraîche ou de la neige soufflée. Une expérience suffisante de l'évaluation des avalanches et le contournement des accumulations de neige soufflée sont importants en dehors des pistes.

Ouest et centre des Préalpes, Alpes vaudoises et fribourgeoises, ouest de l'Oberland bernois, Bas-Valais, centre et sud du Tessin, Val Calanca et Misox:

Danger limité d'avalanche (degré 2)

Les endroits dangereux se situent surtout sur les pentes couvertes de neige soufflée à toutes les expositions au-dessus de 1800 m environ. Un choix prudent des itinéraires est important. Les accumulations de neige soufflée doivent être considérées de manière particulièrement critique.

Dans toutes les régions, il faut s'attendre à des avalanches de glissement en dessous de 2200 m. Des fissures dans la neige glissante signalent ce danger. En dessous de 1800 m environ, des avalanches de neige mouillée sont également possibles en cours de journée.

Tendance pour mardi et mercredi

Mardi et mercredi, le temps sera ensoleillé et doux en montagne. Le danger d'avalanche de neige sèche diminuera lentement. Le danger d'avalanche de neige mouillée et d'avalanches de glissement persistera.

Le Bulletin d'avalanches par MMS (Fr. 0.50/MMS)

Envoyez votre mot clé par SMS au numéro court 162.

AVALANCHES Liste de tous les mots clé
LAWCHF Bulletin d'avalanches national (français)

Informations sur la météo en collaboration avec **MétéoSuisse**

0900 162 168 / 368 Météo pour les Alpes romandes (MétéoSuisse) tél./fax.
(tél: Fr. 1.20/min) (fax: Fr. 2.-/min)

Bulletins régionaux (Fr. 0.50/MMS)

LAWZCH Suisse Centrale
LAWBVS Bas-Valais / VD
LAWOVS Haut Valais
LAWNGR Nord et centre des Grisons
LAWSGR Sud des Grisons
LAWBEO Oberland bernois
LAWEAN Partie Est du Versant Nord des Alpes

Internet: <http://www.slf.ch>

WAP: wap.slf.ch

Télétext: page 782 (TSR 1)

Téléphone: 187 (Fr. 0.50/appel e min)

Rapports:

Email: lwp@slf.ch

tél./fax. gratuit: 0800 800 187 / 88

Prévision du danger d'avalanches

pour lundi, 22. décembre 2008

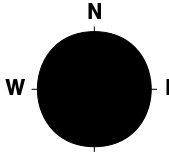
publiée: 21. 12. 2008, 16:55

**Au-dessous de 2200 m environ
danger d'avalanches de glissement
et de neige mouillée**

Degrés de danger

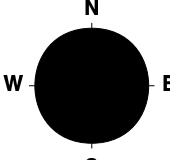
-  1 faible
-  2 **LIMITÉ**
-  3 **MARQUÉ**
-  4 fort
-  5 très fort

Marqué surtout
dans les pentes raides
toute exposition



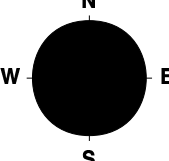
au-dessus d'env. 2000m

Limité surtout
en cas de neige soufflée
toute exposition

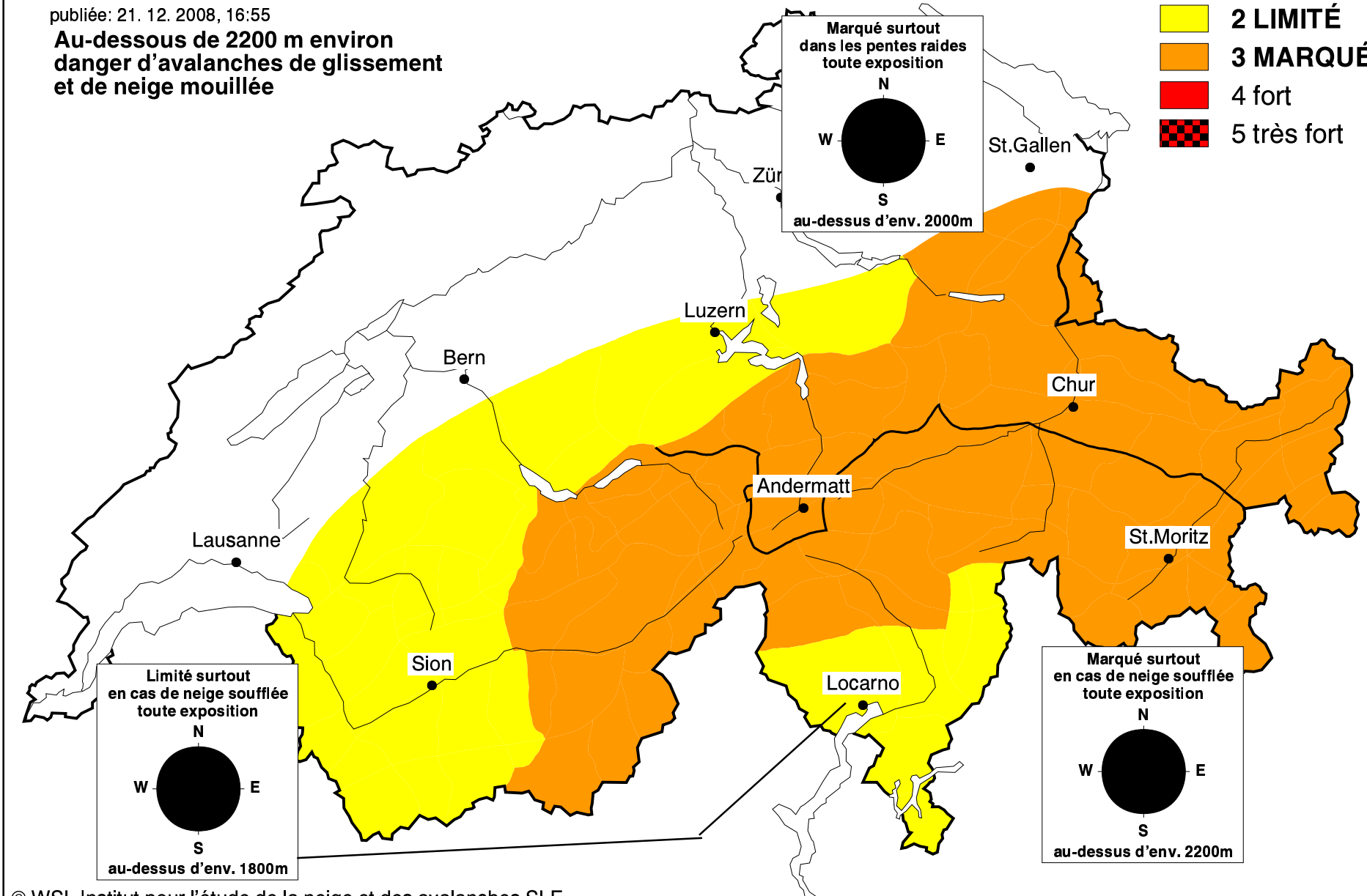


au-dessus d'env. 1800m

Marqué surtout
en cas de neige soufflée
toute exposition



au-dessus d'env. 2200m



Prévision du danger d'avalanches

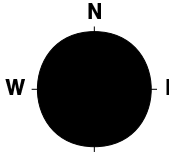
pour lundi, 22. décembre 2008

publiée: 22. 12. 2008, 08:06
Au-dessous de 2200 m environ
danger d'avalanches des glissement
et de neige mouillée

Degrés de danger

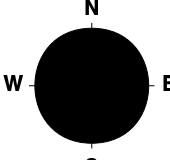
-  1 faible
-  2 **LIMITÉ**
-  3 **MARQUÉ**
-  4 fort
-  5 très fort

Marqué surtout
dans les pentes raides
toute exposition



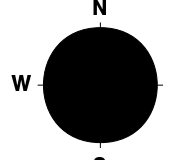
au-dessus d'env. 2000m

Limité surtout
en cas de neige soufflée
toute exposition



au-dessus d'env. 1800m

Marqué surtout
en cas de neige soufflée
toute exposition



au-dessus d'env. 2200m

