

# Bulletin d'avalanches national no. 159

pour dimanche, 12 avril 2009

date d'édition 11.4.2009, 18:30 heures

## *Rayonnement réduit en Valais et mauvais dans le sud*

### Situation générale

Ce Samedi saint était assez ensoleillé sur le versant nord des Alpes. Dans les Grisons et en Valais, la nébulosité était variable. Dans le sud, le temps était couvert. De 20 à 40 cm de neige sont tombés au-dessus de 2500 m environ dans les régions allant du Monte Rosa jusque dans la région du Simplon en passant par la partie supérieure de la vallée de la Saas. Dans les régions avoisinantes et dans le nord-ouest du Tessin, l'apport de neige était de 10 cm; ailleurs, il était plus faible. A 2000 m, les températures à la mi-journée étaient comprises entre plus 6 degrés dans le nord et plus 2 degrés dans le sud. Le vent était modéré de secteur sud à sud-est.

Ces Vendredi et Samedi saints, l'activité d'avalanches de neige mouillée était quelque peu réduite par le vent rafraîchissant de secteur sud. En dessous de 2400 m environ, les pentes très raides exposées au sud sont partiellement purgées. Aux autres expositions, il y a encore beaucoup de neige sur une grande partie du territoire et le potentiel d'avalanches de neige mouillée persiste.

### Evolution à court terme

La nuit du Samedi saint au dimanche de Pâques sera généralement claire dans le nord et l'est. En Valais, le ciel sera partiellement nuageux. Dans la partie valaisanne de la crête principale des Alpes et dans le Tessin, le ciel sera couvert avec un mauvais rayonnement. La journée sera assez ensoleillée dans le nord. Dans le sud, le ciel se dégagera progressivement. Dans le Monte Rosa et dans la région du Simplon, on prévoit à nouveau jusqu'à 10 cm de neige fraîche au-dessus de 2500 m environ. A 2000 m, les températures à la mi-journée seront de plus 3 degrés dans le sud et plus 6 degrés dans le nord. Le vent soufflera faiblement de secteur est. Il faut s'attendre à une plus forte augmentation du danger d'avalanche au cours de la journée que les jours précédents.

### Prévision du danger d'avalanche pour dimanche de Pâques

Crête principale des Alpes depuis le Cervin jusqu'au Monte Leone:

*Danger limité d'avalanche de neige sèche (degré 2)*

Les endroits dangereux se situent sur les pentes raides à toutes les expositions au-dessus de 2500 m environ. Le degré de danger limité (degré 2) vaut pour les régions touchées par les précipitations les plus abondantes près de la frontière italienne. La neige fraîche et la neige soufflée doivent être évaluées avec prudence.

Ensemble du territoire des Alpes suisses:

*Faible danger d'avalanche de neige sèche (degré 1)*

Il y a localement des endroits dangereux surtout dans les zones raides extrêmes. Le risque de déclenchement d'avalanches de plaques de neige dans les couches profondes du manteau neigeux est le plus grand aux endroits faiblement enneigés.

C'est surtout en haute montagne dans les régions avec de la neige fraîche que l'on rencontre de nouvelles accumulations très petites de neige soufflée. En cas de décrochement, elles peuvent entraîner une chute.

Sur la crête principale des Alpes depuis le Grand-St-Bernard jusque dans le Rheinwald et au sud de ces régions, un danger limité d'avalanche de neige mouillée (degré 2) prévaut dès la matinée. Dans les autres régions, le danger d'avalanche de neige mouillée est faible (degré 1) le matin. En cours de journée, ce danger augmente sur une grande partie du territoire jusqu'au degré marqué (degré 3), tandis qu'au sud du centre de la crête principale des Alpes, le danger reste limité (degré 2). Il faut s'attendre à des avalanches spontanées d'ampleur petite à moyenne. Des avalanches de grande ampleur sont aussi possibles localement. Les endroits dangereux se situent en dessous de 2600 m environ sur les pentes exposées à l'est, au sud ou à l'ouest, et en dessous de 2200 m environ sur les pentes exposées au nord.

Les randonnées, les descentes en hors-piste mais aussi les montées vers les cabanes doivent être terminées à temps. Dans les régions avec un mauvais rayonnement nocturne, les pentes très raides en dessous de 2000 m environ doivent être évaluées avec prudence dès l'avant-midi. Des avalanches de glissement peuvent se produire localement à n'importe quel moment.

### Tendance pour lundi de Pâques et mardi

Le lundi de Pâques et le mardi seront assez ensoleillés des deux côtés des Alpes. Des nuages convectifs se formeront en cours de journée. Des averses seront possibles localement. Le rayonnement nocturne sera généralement bon. Le matin, les conditions de randonnées seront favorables surtout à haute altitude. Le danger d'avalanche augmentera à chaque fois pendant la journée.

#### Le Bulletin d'avalanches par MMS (Fr. 0.50/MMS)

Envoyez votre mot clé par SMS au numéro court 162.

AVALANCHES Liste de tous les mots clé  
LAWCHF Bulletin d'avalanches national (français)

Informations sur la météo en collaboration avec **MétéoSuisse**

0900 162 168 / 368 Météo pour les Alpes romandes (MétéoSuisse) tél./fax.  
(tél: Fr. 1.20/min) (fax: Fr. 2.-/min)

#### Bulletins régionaux (Fr. 0.50/MMS)

LAWZCH Suisse Centrale  
LAWBVS Bas-Valais / VD  
LAWOVS Haut Valais  
LAWNGR Nord et centre des Grisons  
LAWSGR Sud des Grisons  
LAWBEO Oberland bernois  
LAWEAN Partie Est du Versant Nord des Alpes

**Internet:** <http://www.slf.ch>

**WAP:** [wap.slf.ch](http://wap.slf.ch)

**Télétext:** page 782 (TSR 1)

**Téléphone:** 187 (Fr. 0.50/appel e min)

**Rapports:**

Email: [lwp@slf.ch](mailto:lwp@slf.ch)

tél./fax. gratuit: 0800 800 187 / 88

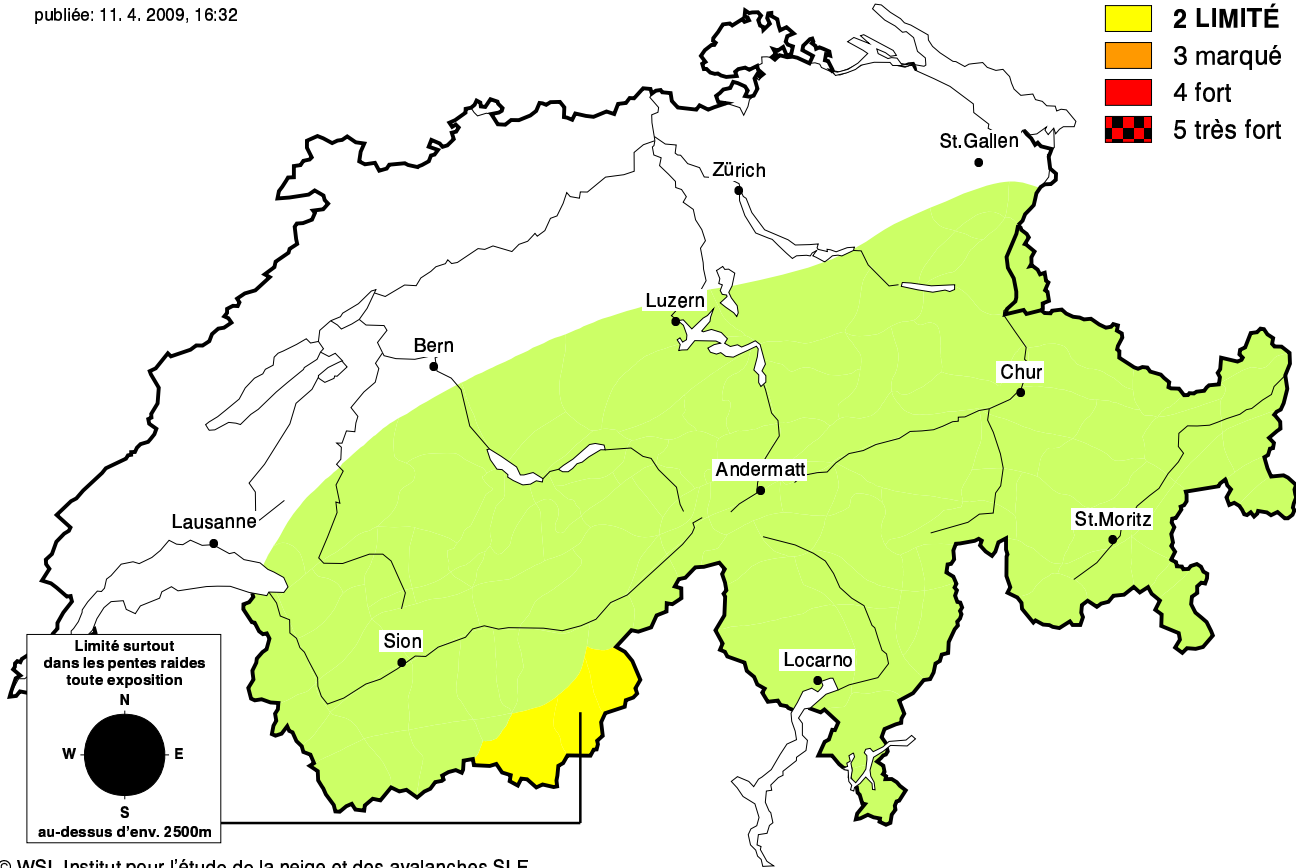
# Prévision du danger d'avalanches sèches

pour dimanche, 12. avril 2009

publiée: 11. 4. 2009, 16:32

Degrés de danger

-  1 FAIBLE
-  2 LIMITÉ
-  3 marqué
-  4 fort
-  5 très fort



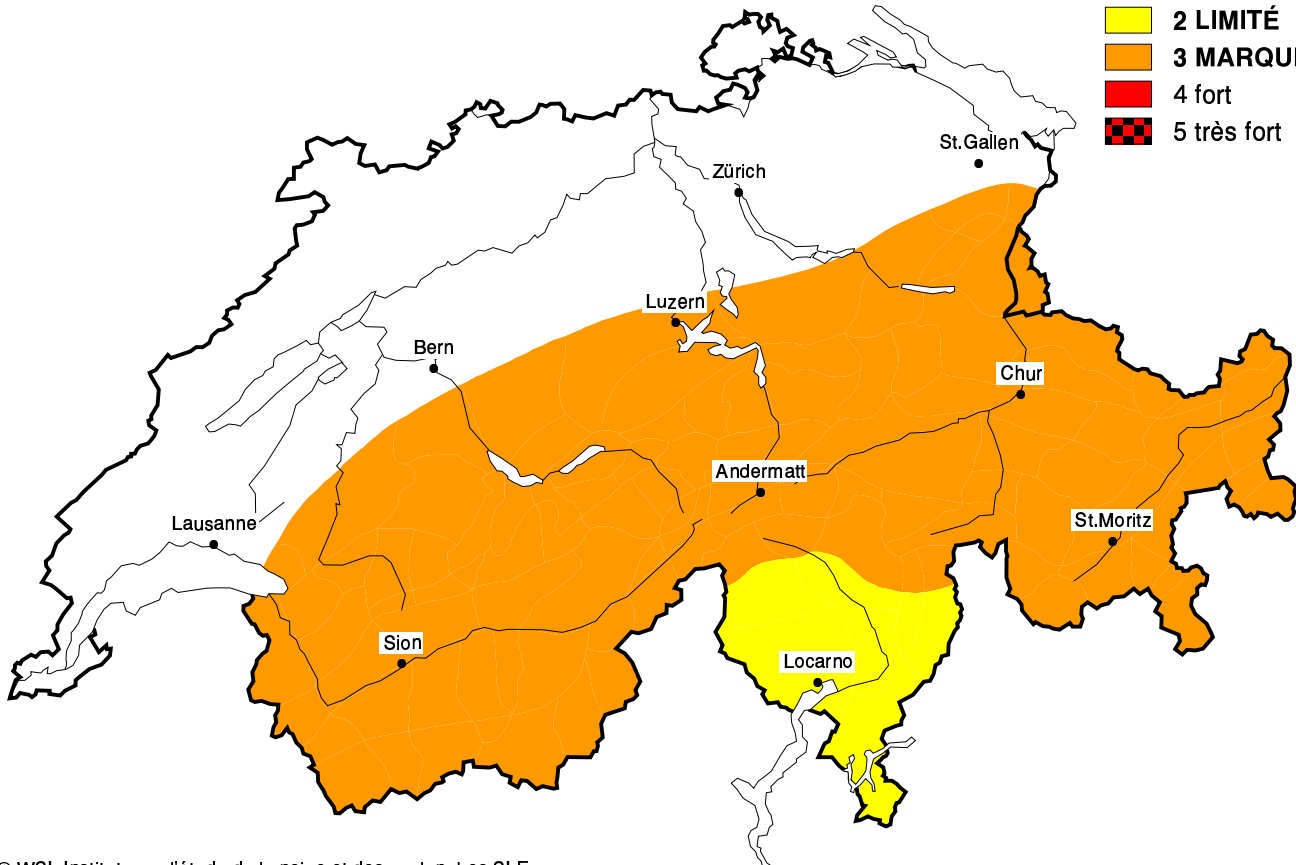
© WSL Institut pour l'étude de la neige et des avalanches SLF

# Danger d'avalanches de neige mouillée au cours de la journée

pour dimanche, 12. avril 2009

Degrés de danger

-  1 faible
-  2 LIMITÉ
-  3 MARQUÉ
-  4 fort
-  5 très fort



© WSL Institut pour l'étude de la neige et des avalanches SLF

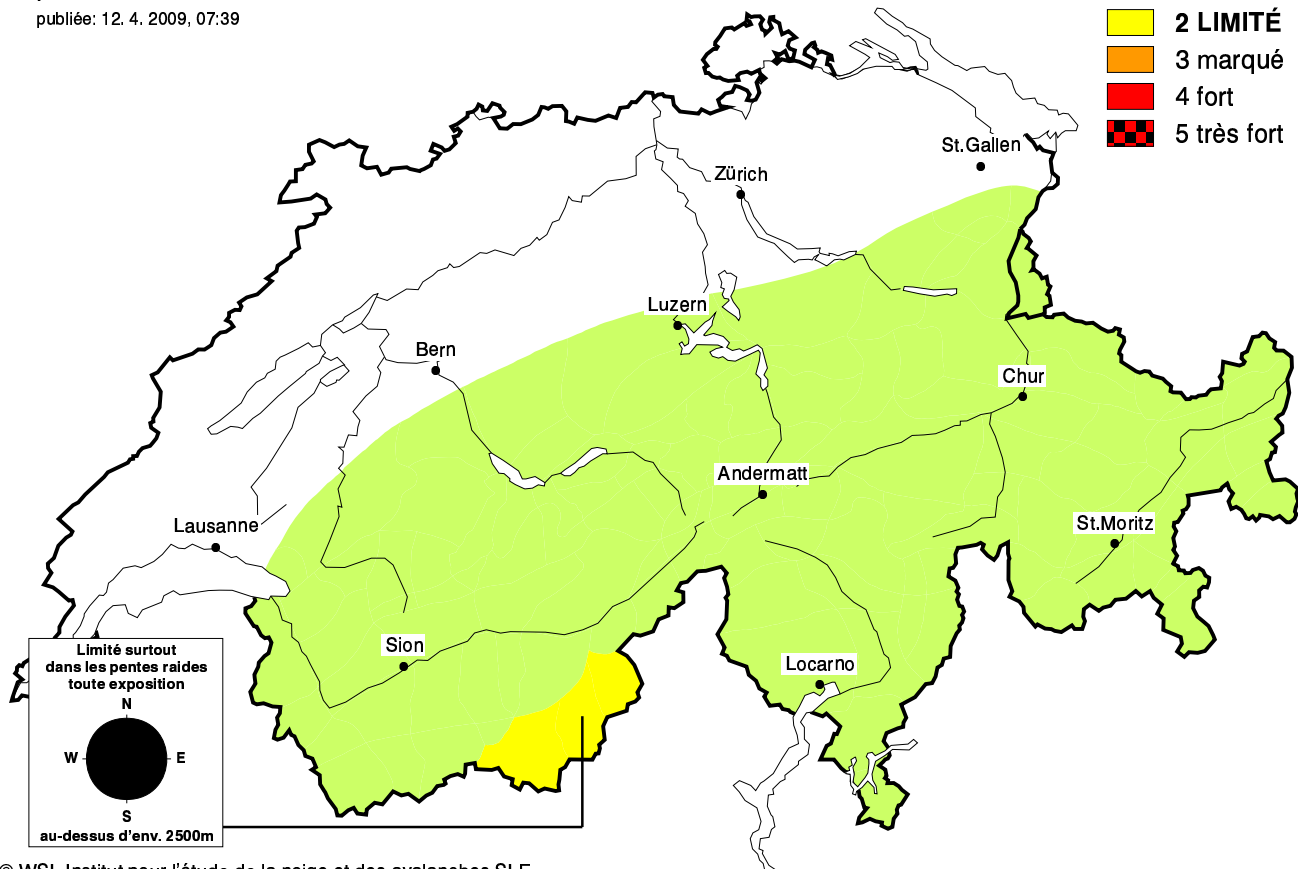
# Prévision du danger d'avalanches sèches

pour dimanche, 12. avril 2009

publiée: 12. 4. 2009, 07:39

Degrés de danger

-  1 FAIBLE
-  2 LIMITÉ
-  3 marqué
-  4 fort
-  5 très fort



© WSL Institut pour l'étude de la neige et des avalanches SLF

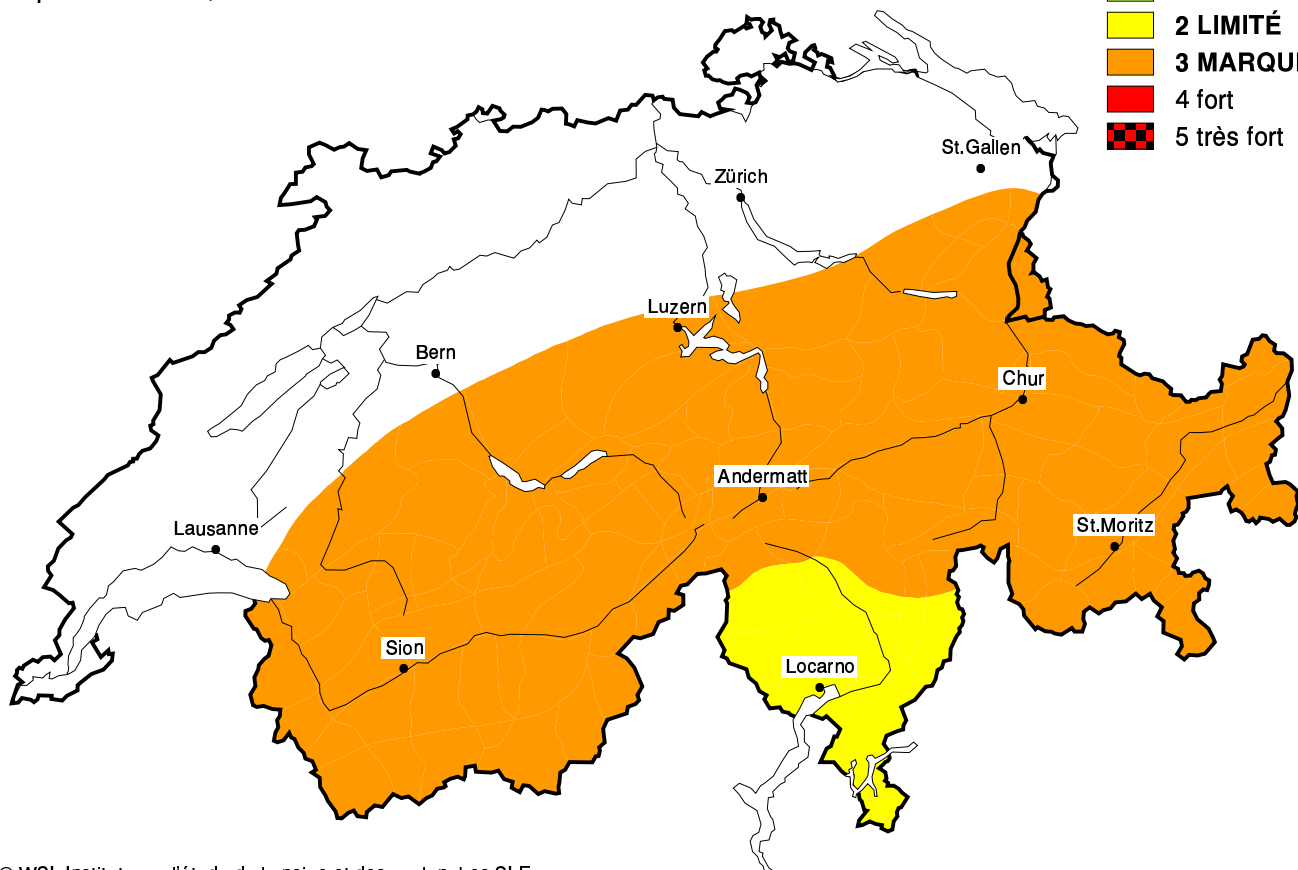


# Danger d'avalanches de neige mouillée au cours de la journée

pour dimanche, 12. avril 2009

Degrés de danger

-  1 faible
-  2 LIMITÉ
-  3 MARQUÉ
-  4 fort
-  5 très fort



© WSL Institut pour l'étude de la neige et des avalanches SLF

