

# Bulletin d'avalanches national no. 131

pour mercredi, 24 mars 2010

date d'édition 23.3.2010, 18:30 heures

***Le matin, prédominance d'une situation avalancheuse favorable; en cours de journée, avalanches de neige mouillée***

## Situation générale

Ce mardi avant-midi, le ciel était partiellement nuageux dans l'est, mais ailleurs le temps était ensoleillé. A 2000 m, les températures à la mi-journée étaient comprises entre plus 4 degrés dans l'ouest et plus 1 degré dans l'est. Le vent était faible. Les pentes raides exposées au sud sont entièrement humidifiées en dessous de 2300 à 2600 m. Les pentes exposées au nord sont humides en surface en dessous de 2400 m environ. La constitution du manteau neigeux est fragile tout particulièrement dans les régions intra-alpines. Les couches profondes du manteau neigeux ont souvent subi une métamorphose constructive à grains anguleux et sont très molles. La constitution du manteau neigeux est un peu plus favorable sur l'est du versant nord des Alpes et sur le versant sud des Alpes.

## Evolution à court terme

La nuit de mardi à mercredi sera généralement claire. En journée, le ciel sera de plus en plus nuageux dans l'ouest, mais dans l'est le temps sera ensoleillé car le foehn commencera à souffler. Dans le sud, des nuages envahiront le ciel dans la matinée et quelques centimètres de neige tomberont au cours de l'après-midi. A 2000 m, les températures à la mi-journée seront de plus 2 degrés dans le nord et de zéro degré dans le sud. Le vent s'orientera au sud et soufflera modérément l'après-midi. La surface neigeuse gèlera pendant la nuit et deviendra portante. Sous la croûte superficielle, le manteau neigeux restera humide et mou. Sous l'influence de l'ensoleillement, la croûte se ramollira en cours de journée et le manteau neigeux deviendra instable.

## Prévision du danger d'avalanche pour mercredi

Crête nord des Alpes, Valais, Urseren, Grisons sans le Valle Calanca et sans le Misox:

*Danger limité d'avalanche de neige sèche (degré 2)*

Les endroits dangereux se situent surtout sur les pentes raides aux expositions nord-ouest à est en passant par le nord au-dessus de 2600 m environ. Des avalanches peuvent être déclenchées, surtout sous le poids d'une surcharge importante. Ces avalanches peuvent également se décrocher dans les couches plus profondes du manteau neigeux, tout particulièrement dans les régions intra-alpines du Valais et des Grisons. La prudence est recommandée dans le choix des itinéraires empruntés.

Reste du versant nord des Alpes, centre du versant sud des Alpes:

*Faible danger d'avalanche de neige sèche (degré 1)*

Il y a localement des endroits dangereux surtout sur les pentes extrêmes à l'ombre.

Sur tout le territoire des Alpes suisses, le danger d'avalanche de neige mouillée augmentera en cours de journée. Il atteindra le degré de danger marqué (degré 3) sur une grande partie du territoire et le degré de danger limité (degré 2) dans le sud de la région du Simplon et sur le centre du versant sud des Alpes. Dans les régions avec un danger marqué d'avalanche, il faut s'attendre à des avalanches spontanées de neige mouillée à partir de pentes raides non encore purgées en dessous de 2800 m environ. Ces avalanches atteindront souvent une ampleur moyenne. Les tronçons exposés des voies de communication seront menacés localement. Les randonnées, les descentes en dehors des pistes et les montées vers les cabanes doivent être terminées assez tôt. Dans les régions avec un danger limité, des avalanches de neige mouillée seront possibles localement surtout en dessous de 2200 m environ.

## Tendance pour jeudi et vendredi

Jeudi, il y aura des éclaircies dues au foehn dans le nord. Dans le sud, il neigera au-dessus de 1600 m environ. En cours de journée, il faut s'attendre à une augmentation du danger d'avalanche de neige mouillée dans le nord et du danger d'avalanche de neige sèche dans le sud. Vendredi matin, il y aura encore des éclaircies dans l'est. Ailleurs, il neigera sur une grande partie du territoire. Le danger d'avalanche de neige sèche augmentera dans toutes les régions, mais surtout dans le sud.

### Le Bulletin d'avalanches par MMS (Fr. 0.50/MMS)

Envoyez votre mot clé par SMS au numéro court 162.

AVALANCHES Liste de tous les mots clé  
LAWCHF Bulletin d'avalanches national (français)

Informations sur la météo en collaboration avec **MétéoSuisse**

0900 162 168 / 368 Météo pour les Alpes romandes (MétéoSuisse) tél./fax.  
(tél: Fr. 1.20/min) (fax: Fr. 2.-/min)

### Bulletins régionaux (Fr. 0.50/MMS)

LAWZCH Suisse Centrale  
LAWBVS Bas-Valais / VD  
LAWOVS Haut Valais  
LAWNGR Nord et centre des Grisons  
LAWSGR Sud des Grisons  
LAWBEO Oberland bernois  
LAWEAN Partie Est du Versant Nord des Alpes

**Internet:** <http://www.slf.ch>

**WAP:** [wap.slf.ch](http://wap.slf.ch)

**Télétext:** page 782 (TSR 1)

**Téléphone:** 187 (Fr. 0.50/appel e min)

**Rapports:**

Email: [lwp@slf.ch](mailto:lwp@slf.ch)

tél./fax. gratuit: 0800 800 187 / 88

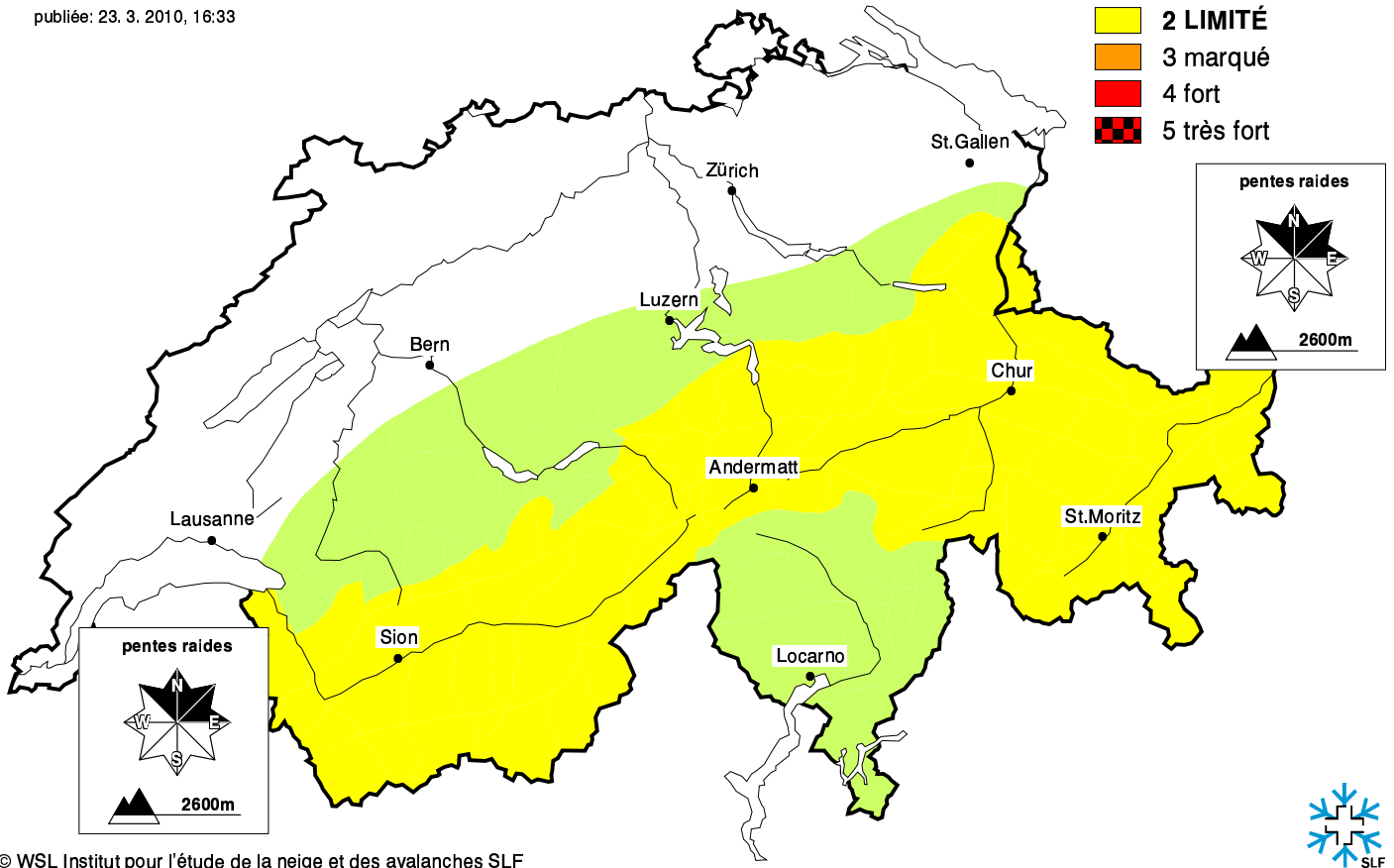
# Prévision du danger d'avalanches sèches

pour mercredi, 24. mars 2010

publiée: 23. 3. 2010, 16:33

Degrés de danger

- 1 FAIBLE
- 2 LIMITÉ
- 3 marqué
- 4 fort
- 5 très fort



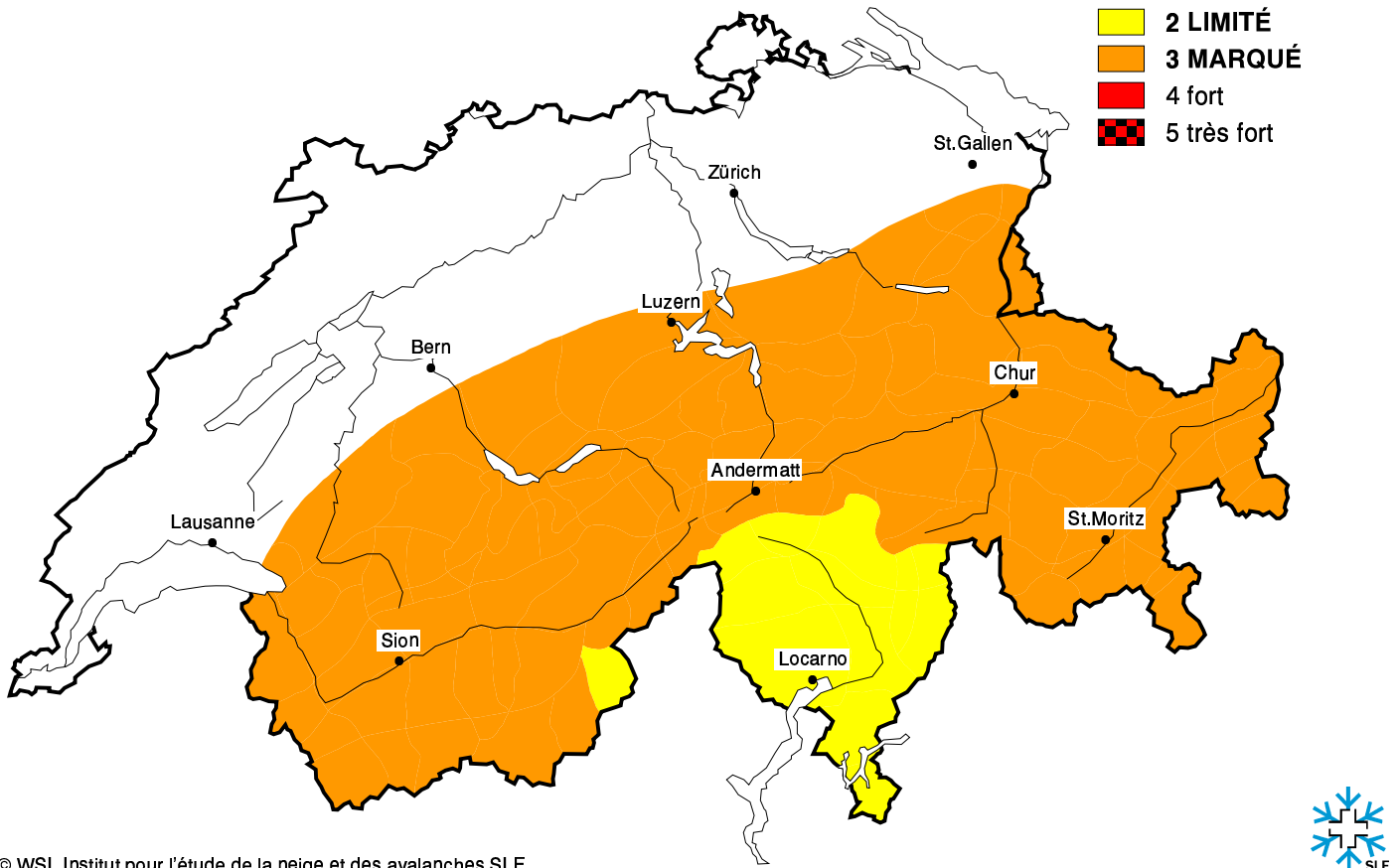
© WSL Institut pour l'étude de la neige et des avalanches SLF

# Danger d'avalanches de neige mouillée au cours de la journée

pour mercredi, 24. mars 2010

Degrés de danger

- 1 faible
- 2 LIMITÉ
- 3 MARQUÉ
- 4 fort
- 5 très fort



© WSL Institut pour l'étude de la neige et des avalanches SLF

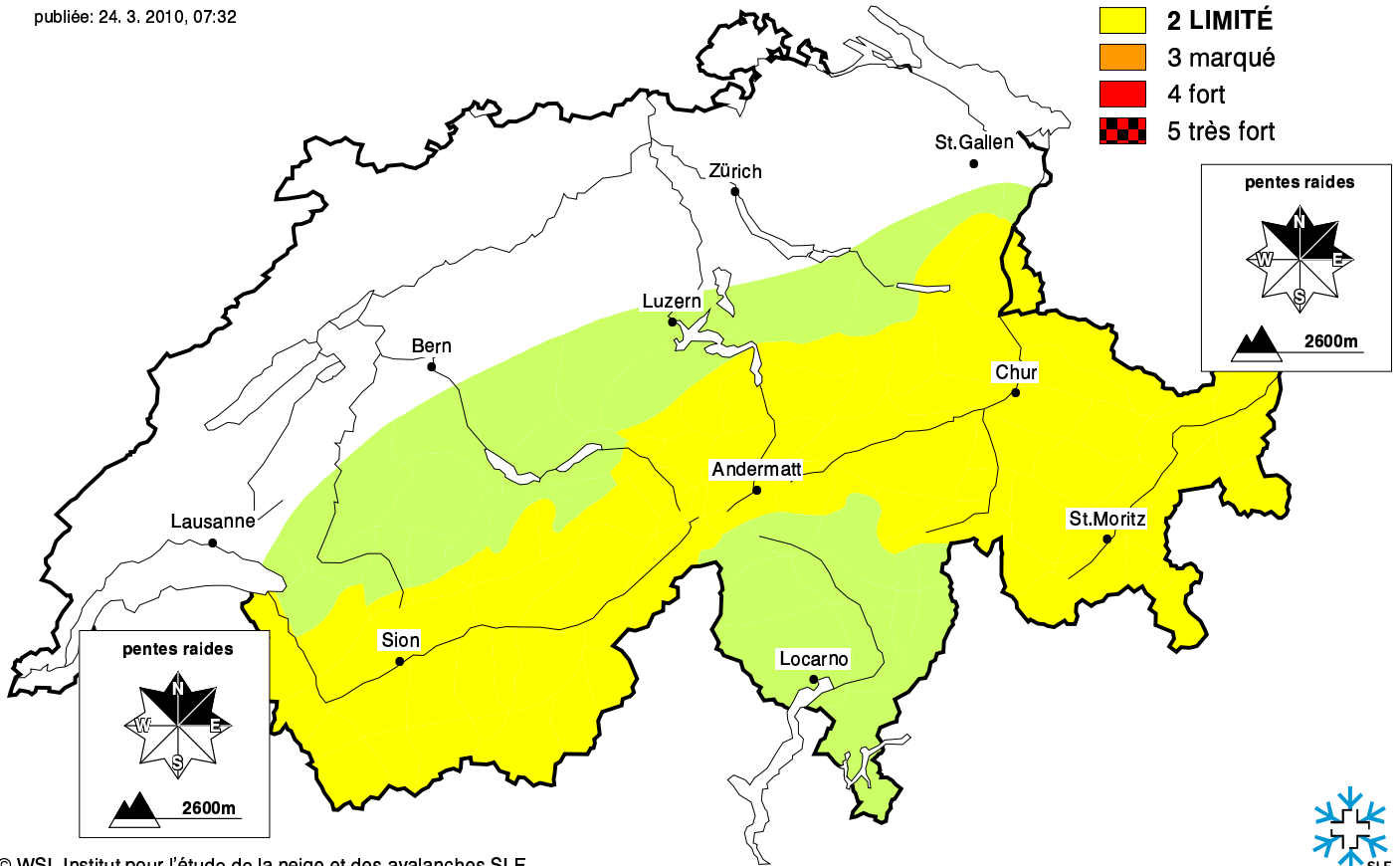
# Prévision du danger d'avalanches sèches

pour mercredi, 24. mars 2010

publiée: 24. 3. 2010, 07:32

Degrés de danger

- 1 FAIBLE
- 2 LIMITÉ
- 3 marqué
- 4 fort
- 5 très fort



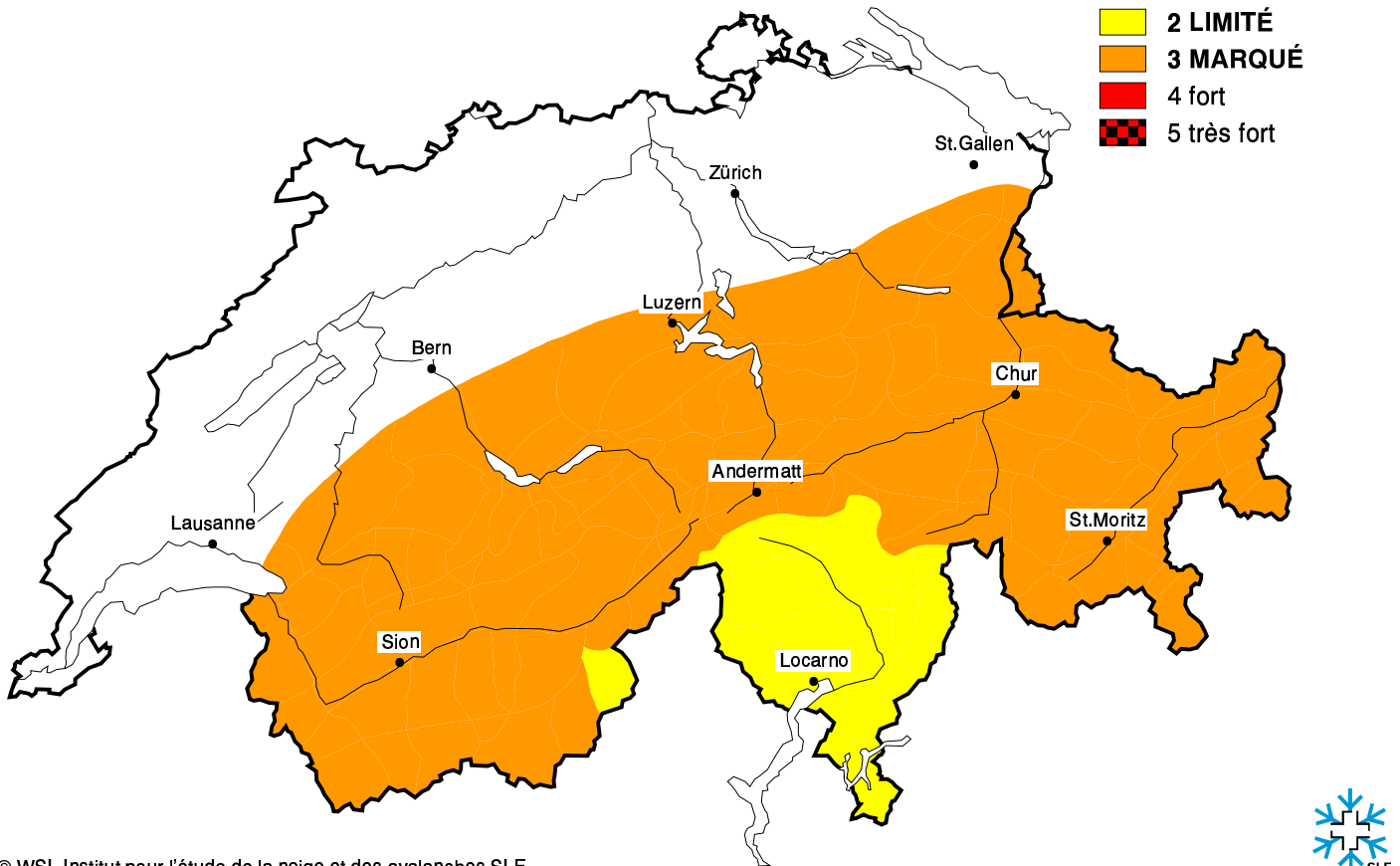
© WSL Institut pour l'étude de la neige et des avalanches SLF

# Danger d'avalanches de neige mouillée au cours de la journée

pour mercredi, 24. mars 2010

Degrés de danger

- 1 faible
- 2 LIMITÉ
- 3 MARQUÉ
- 4 fort
- 5 très fort



© WSL Institut pour l'étude de la neige et des avalanches SLF