

Bulletin d'avalanches national no. 67

pour vendredi, 14 janvier 2011

date d'édition 13.1.2011, 18:30 heures

Danger marqué d'avalanche en altitude dans certaines régions

Situation générale

Dans la nuit de mercredi à jeudi, des précipitations sont tombées sur une grande partie du territoire, et pendant la journée surtout sur le versant nord des Alpes, de l'est de l'Oberland bernois jusque dans la région de l'Alpstein, dans le Prättigau et en Basse-Engadine. La limite des chutes de neige est remontée entre 2000 et 2400 m. De l'est de l'Oberland bernois jusqu'à la région de l'Alpstein, dans le nord des Grisons et en Basse-Engadine, il est tombé de 20 à 40 cm de neige, soit de 40 à 60 cm de neige au cours des deux derniers jours. Dans les autres régions, il est tombé depuis mercredi moins de 20 cm. Sur le versant sud des Alpes, le temps est resté généralement sec et ensoleillé. Dans les autres régions, des éclaircies se sont développées par l'ouest en journée. Le vent de secteur nord-ouest était modéré à fort.

Le manteau neigeux est généralement humide jusqu'à environ 2400 m, et dans les régions du nord concernées par les précipitations, totalement mouillé. En haute altitude, la cohésion entre la neige fraîche et la neige ancienne est encore insuffisante par endroits. Dans les parties centrales du Valais et des Grisons, des couches meubles de neige ancienne ayant subi une métamorphose constructive à grains anguleux sont encore souvent présentes dans le manteau neigeux.

Evolution à court terme

Dans la nuit de jeudi à vendredi, le temps s'éclaircit dans toutes les régions, et finalement aussi tout à l'est. Pendant la journée, le temps sera généralement ensoleillé. A la mi-journée, les températures à 2000 m seront de plus 4 degrés dans le nord et plus 6 degrés dans le sud. Le vent d'ouest soufflera faiblement à modérément.

Prévision du danger d'avalanche pour vendredi

Crête nord des Alpes; Bas-Valais; nord des Grisons; Basse-Engadine; crête principale des Alpes depuis la Valle Bregaglia jusqu'au col de la Bernina; région de St. Moritz; vallée de Poschiavo:

Danger marqué d'avalanche (degré 3)

Les endroits dangereux se situent sur les pentes raides à toutes les expositions au-dessus de 2400 m environ. Des avalanches de plaque de neige peuvent être déclenchées par une seule personne. Les accumulations de neige soufflée formées entre mercredi et jeudi doivent être évaluées avec précaution. C'est surtout dans le Bas-Valais et l'Engadine que des avalanches de plaque de neige peuvent être déclenchées dans des couches plus profondes. Des avalanches spontanées isolées y sont possibles. La propension au déclenchement peut augmenter un peu en cours de journée.

Autres régions du versant nord des Alpes, du Valais et des Grisons; Tessin:

Danger limité d'avalanche (degré 2)

Les endroits dangereux se trouvent au-dessus d'environ 2200 m. Sur le centre du versant sud des Alpes, ils se trouvent surtout sur les pentes où s'est accumulée la neige soufflée aux expositions nord-est à ouest en passant par le sud, dans les autres régions de ce degré de danger sur les pentes raides à toutes les expositions. Les accumulations de neige fraîche soufflée, la plupart du temps petites, peuvent être déclenchées en avalanches de plaque surtout sous forte surcharge. Dans les vallées de la Viège et dans le centre des Grisons, des déclenchements sont possibles de manière isolée également aux endroits plutôt peu enneigés, plus profondément dans le manteau neigeux ancien. Un choix prudent des itinéraires est nécessaire.

En dessous d'environ 2400 m, il faut s'attendre en cours de journée, surtout sur les pentes très raides exposées au sud, à des avalanches de glissement et de neige mouillée.

Tendance pour samedi et dimanche

Le week-end sera en général ensoleillé. La nuit de vendredi à samedi sera partiellement couverte sur le versant nord des Alpes. Le temps restera très doux. Le danger d'avalanches sèches diminuera, le danger d'avalanches de neige humide sera soumis à une légère évolution diurne.

Le Bulletin d'avalanches par MMS (Fr. 0.50/MMS)

Envoyez votre mot clé par SMS au numéro court 162.

AVALANCHES Liste de tous les mots clé
LAWCHF Bulletin d'avalanches national (français)

Informations sur la météo en collaboration avec **MétéoSuisse**

0900 162 168 / 368 Météo pour les Alpes romandes (MétéoSuisse) tél./fax.
(tél: Fr. 1.20/min) (fax: Fr. 2.-/min)

Bulletins régionaux (Fr. 0.50/MMS)

LAWZCH Suisse Centrale
LAWBVS Bas-Valais / VD
LAWOVS Haut Valais
LAWNGR Nord et centre des Grisons
LAWSGR Sud des Grisons
LAWBEO Oberland bernois
LAWEAN Partie Est du Versant Nord des Alpes

Internet: <http://www.slf.ch>

WAP: wap.slf.ch

Télétext: page 782 (TSR 1)

Téléphone: 187 (Fr. 0.50/appel e min)

Rapports:

Email: lwp@slf.ch

tél./fax. gratuit: 0800 800 187 / 88

Prévision du danger d'avalanches

pour vendredi, 14. janvier 2011

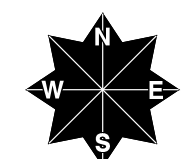
publiée: 13. 1. 2011, 16:58

Avalanches de neige mouillée
et avalanches de glissement
en-dessous de 2400 m environ

Degrés de danger

-  1 faible
-  2 **LIMITÉ**
-  3 **MARQUÉ**
-  4 fort
-  5 très fort

pentes raides



2200m

St.Gallen

Luzern

Bern

Chur

Andermatt

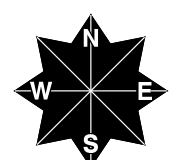
St.Moritz

Lausanne

Sion

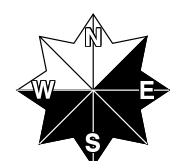
Locarno

pentes raides



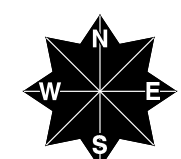
2400m

neige soufflée



2200m

pentes raides



2400m



Prévision du danger d'avalanches

pour vendredi, 14. janvier 2011

publiée: 14. 1. 2011, 07:40

Avalanches de neige mouillée
et avalanches de glissement
en-dessous de 2400 m environ

Degrés de danger

-  1 faible
-  2 **LIMITÉ**
-  3 **MARQUÉ**
-  4 fort
-  5 très fort

