

Bulletin d'avalanches national no. 83

pour dimanche, 30 janvier 2011

date d'édition 29.1.2011, 18:30 heures

Attention aux nouvelles accumulations de neige soufflée

Situation générale

Ce samedi, le ciel était couvert sur le versant sud des Alpes et partiellement nuageux à partir du sud dans les autres régions. A 2000 m, les températures à la mi-journée étaient comprises entre moins 4 degrés dans le nord-ouest et moins 8 degrés dans le sud. Le vent de secteur sud était faible, mais aussi temporairement modéré surtout sur la crête nord des Alpes et dans les Grisons.

Le vent de secteur sud a donné lieu à la formation de nouvelles accumulations de neige soufflée pouvant se décrocher facilement à certains endroits. En plus de couches dures, le manteau neigeux renferme également plus profondément des couches relativement molles composées de grains anguleux. Ces couches sont les plus épaisses dans les régions intra-alpines. D'une manière générale, le manteau de neige ancienne n'a que peu tendance à la propagation des ruptures.

Evolution à court terme

Ce dimanche, le ciel sera généralement très nuageux sur le versant sud des Alpes et généralement ensoleillé dans les autres régions. Les températures à 2000 m seront de moins 3 degrés à la mi-journée. Le vent sera faible à modéré, d'abord de secteur sud et en cours de journée de secteur est.

Prévision du danger d'avalanche pour dimanche

Crête nord des Alpes depuis le Chablais jusqu'à la région de Susten sans le nord du Valais; centre et est du versant nord des Alpes; région du Gothard; centre des Grisons sans la crête principale des Alpes; par ailleurs les régions de Flims-Untervaz, Schanfigg, région de Davos, Silvretta:

Danger limité d'avalanche (degré 2)

Dans les concernées du versant nord des Alpes sans la région du Gothard, les endroits dangereux se situent surtout sur les pentes couvertes de neige soufflée aux expositions ouest à est en passant par le nord au-dessus de 2000 m environ.

Dans la région du Gothard, dans le centre des Grisons sans la crête principale des Alpes, par ailleurs dans les régions de Flims-Untervaz, Schanfigg, région de Davos et Silvretta, les endroits dangereux se situent surtout sur les pentes raides aux expositions ouest à est en passant par le nord au-dessus de 2400 m environ.

Dans toutes les régions caractérisées par ce degré de danger, les accumulations fraîches de neige soufflée se situent surtout dans le voisinage des crêtes et des cols ainsi que dans les couloirs et les cuvettes. A certains endroits, elles peuvent se décrocher facilement, mais elles sont en général petites et bien visibles.

De plus, à certains endroits, des couches relativement profondes du manteau neigeux sont susceptibles de se décrocher plus particulièrement en présence d'une surcharge importante, surtout dans les régions concernées des Grisons. Il convient d'évaluer avec prudence plus particulièrement les endroits très raides faiblement enneigés tels que les passages vers les couloirs et les cuvettes.

Ouest du versant nord des Alpes au nord de la crête nord des Alpes; Valais sans les régions du Chablais et de l'Obergoms; Tessin sans la région du Gothard; autres parties du nord et du centre des Grisons et d'Engadine; vallées du sud des Grisons:

Faible danger d'avalanche (degré 1)

Il y a localement des endroits dangereux surtout en terrain raide extrême à l'ombre à haute altitude. Dans de rares cas, des avalanches peuvent se décrocher jusque dans la neige ancienne, tout particulièrement dans les régions intra-alpines du Valais. Les accumulations fraîches de neige soufflée doivent être évitées tout particulièrement en terrain raide et il faut également tenir compte du danger d'être emporté et entraîné dans une chute.

Tendance pour lundi et mardi

Dans toutes les régions, le temps sera généralement ensoleillé et il fera un peu plus doux en montagne. Le danger d'avalanche n'évoluera que faiblement.

Le Bulletin d'avalanches par MMS (Fr. 0.50/MMS)

Envoyez votre mot clé par SMS au numéro court 162.

AVALANCHES Liste de tous les mots clé
LAWCHF Bulletin d'avalanches national (français)

Informations sur la météo en collaboration avec **MétéoSuisse**

0900 162 168 / 368 Météo pour les Alpes romandes (MétéoSuisse) tél./fax.
(tél: Fr. 1.20/min) (fax: Fr. 2.-/min)

Bulletins régionaux (Fr. 0.50/MMS)

LAWZCH Suisse Centrale
LAWBVS Bas-Valais / VD
LAWOVS Haut Valais
LAWNGR Nord et centre des Grisons
LAWSGR Sud des Grisons
LAWBEO Oberland bernois
LAWEAN Partie Est du Versant Nord des Alpes

Internet: <http://www.slf.ch>

WAP: wap.slf.ch

Télétext: page 782 (TSR 1)

Téléphone: 187 (Fr. 0.50/appel e min)

Rapports:

Email: lwp@slf.ch

tél./fax. gratuit: 0800 800 187 / 88

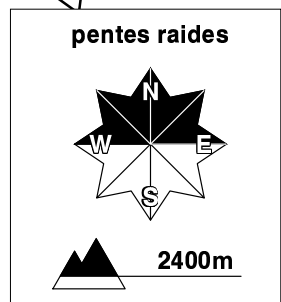
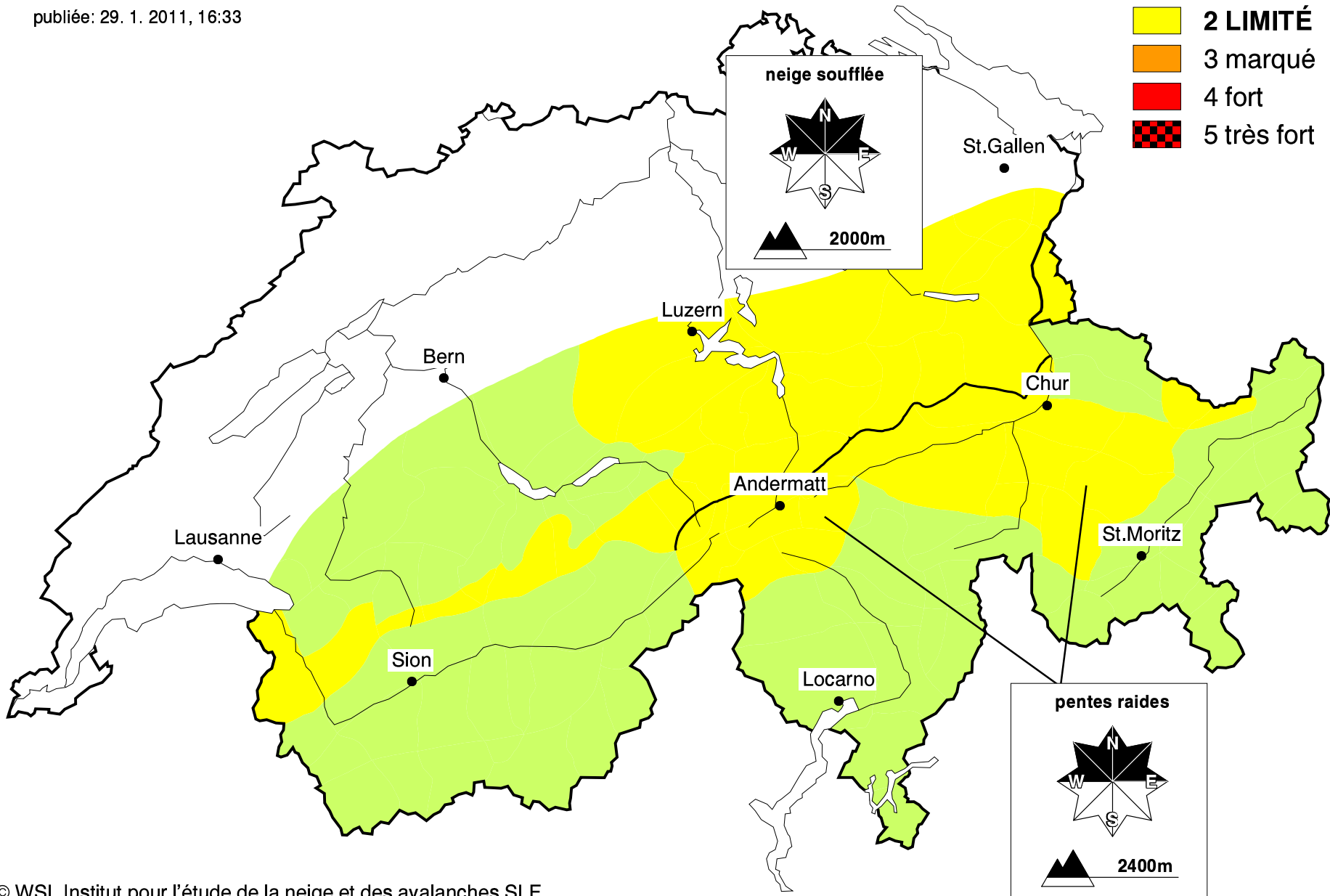
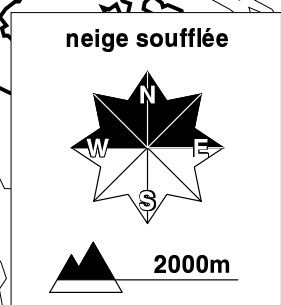
Prévision du danger d'avalanches

pour dimanche, 30. janvier 2011

publiée: 29. 1. 2011, 16:33

Degrés de danger

-  **1 FAIBLE**
-  **2 LIMITÉ**
-  **3 marqué**
-  **4 fort**
-  **5 très fort**



Prévision du danger d'avalanches

pour dimanche, 30. janvier 2011

publiée: 30. 1. 2011, 07:43

Degrés de danger

-  **1 FAIBLE**
-  **2 LIMITÉ**
-  **3 marqué**
-  **4 fort**
-  **5 très fort**

