

Bulletin d'avalanches national no. 110

pour samedi, 26 février 2011

date d'édition 25.2.2011, 18:30 heures

Situation avalancheuse délicate en dehors des pistes

Situation générale

Ce vendredi, le temps était généralement ensoleillé en Valais et dans le Tessin. Dans l'est, il a encore neigé faiblement au cours de la matinée. Ensuite, il y a eu localement des éclaircies. Entre jeudi matin et vendredi midi, de 10 à 20 cm de neige sont tombés sur le versant nord des Alpes, en Valais sans les régions de la vallée de la Saas et du Simplon ainsi que dans le Prättigau. Dans les autres régions, l'apport de neige était de maximum 10 cm sur une grande partie du territoire, tandis que dans l'extrême sud il n'a pas neigé du tout. Les températures à la mi-journée à 2000 m étaient de zéro degré en Valais et dans le Tessin, et de moins 3 degrés dans les autres régions. Aux altitudes élevées, le vent de secteur nord était fort dans la plupart des régions et même localement tempétueux. La neige a encore été transportée par le vent, surtout aux altitudes élevées.

Evolution à court terme

Samedi, le temps sera généralement ensoleillé. Au cours de l'après-midi, des nuages envahiront le ciel à partir de l'ouest. A 2000 m, les températures à la mi-journée seront de zéro degré dans l'ouest et le sud, et de moins 2 degrés dans l'est. Le vent se calmera et sera modéré de secteur ouest à nord.

Les accumulations de neige soufflée relativement anciennes et fraîches resteront fragiles.

Prévision du danger d'avalanche pour samedi

Versant nord des Alpes sans l'ouest des Préalpes; Valais; nord et centre du Tessin; Grisons:

Danger marqué d'avalanche (degré 3)

Sur le versant nord des Alpes sans l'ouest des Préalpes, dans le nord du Valais, dans la vallée de Conches, dans la région du Gothard, dans les régions au nord du Rhin antérieur et dans le Prättigau, les endroits dangereux se situent surtout sur les pentes couvertes de neige soufflée à toutes les expositions au-dessus de 2000 m environ. Les couches de neige fraîche et de neige soufflée de cette semaine sont souvent mal liées à la neige ancienne et peuvent parfois se décrocher sous forme d'avalanches, même sous le poids d'un seul adepte des sports de neige. Les avalanches peuvent atteindre une ampleur moyenne.

Dans le reste des Grisons, dans le nord du Tessin sans la région du Gothard et dans le centre du Tessin, les endroits dangereux se situent surtout sur les pentes couvertes de neige soufflée à toutes les expositions au-dessus de 2200 m environ. Dans le sud du Valais sans les régions de la vallée de Conches, ils se situent surtout sur les pentes couvertes de neige soufflée à toutes les expositions au-dessus de 2400 m environ. Les accumulations de neige soufflée fraîches et relativement anciennes se trouvent souvent dans les couloirs et les cuvettes, et elles sont plus répandues en haute montagne. Elles sont parfois susceptibles de se décrocher facilement et doivent être évitées dans toute la mesure du possible. A certains endroits, les avalanches peuvent également entraîner des couches relativement profondes et faiblement consolidées du manteau neigeux, tout particulièrement dans les régions intra-alpines des Grisons et du Valais.

Dans toutes les régions caractérisées par ce degré de danger, les randonnées et les descentes en hors-piste exigent beaucoup d'expérience dans l'évaluation du danger d'avalanche.

Ouest des Préalpes; Sottoceneri:

Danger limité d'avalanche (degré 2)

Les endroits dangereux se situent surtout sur les pentes couvertes de neige soufflée à toutes les expositions au-dessus de 1800 m environ. Les accumulations de neige soufflée se situent surtout dans le voisinage des crêtes et des cols ainsi que dans les couloirs et les cuvettes. Elles sont généralement petites, mais elles peuvent parfois se décrocher facilement et doivent être évaluées de manière critique.

Dans toutes les régions, il faut s'attendre sous l'effet de l'ensoleillement à des glissements de neige humide à partir de pentes très raides exposées au sud.

Tendance pour dimanche et lundi

Dimanche, il neigera jusqu'à basse altitude sur une grande partie du territoire, et parfois abondamment dans le nord. Lundi, il neigera encore un peu dans le nord, tandis que dans le sud le temps sera variable. Le danger d'avalanche augmentera encore un peu dimanche, surtout dans le nord. A partir de lundi, il diminuera lentement dans toutes les régions.

Le Bulletin d'avalanches par MMS (Fr. 0.50/MMS)

Envoyez votre mot clé par SMS au numéro court 162.

AVALANCHES Liste de tous les mots clé
LAWCHF Bulletin d'avalanches national (français)

Informations sur la météo en collaboration avec **MétéoSuisse**

0900 162 168 / 368 Météo pour les Alpes romandes (MétéoSuisse) tél./fax.
(tél: Fr. 1.20/min) (fax: Fr. 2.-/min)

Bulletins régionaux (Fr. 0.50/MMS)

LAWZCH Suisse Centrale
LAWBVS Bas-Valais / VD
LAWOVS Haut Valais
LAWNGR Nord et centre des Grisons
LAWSGR Sud des Grisons
LAWBEO Oberland bernois
LAWEAN Partie Est du Versant Nord des Alpes

Internet: <http://www.slf.ch>

WAP: wap.slf.ch

Télétext: page 782 (TSR 1)

Téléphone: 187 (Fr. 0.50/appel e min)

Rapports:

Email: lwp@slf.ch

tél./fax. gratuit: 0800 800 187 / 88

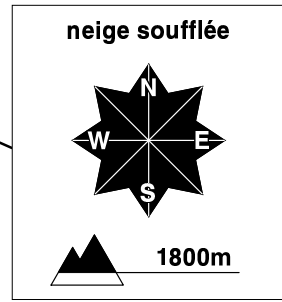
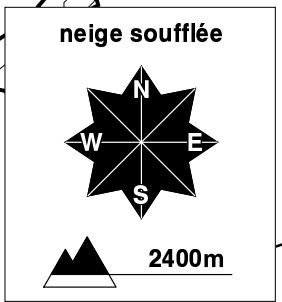
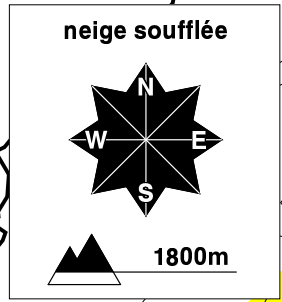
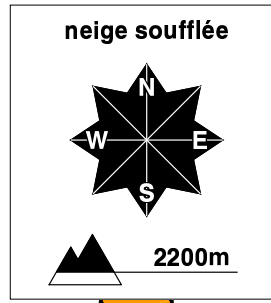
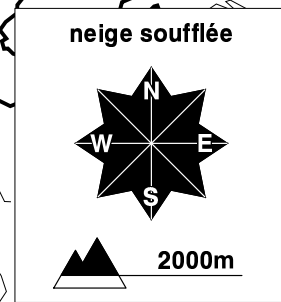
Prévision du danger d'avalanches

pour samedi, 26. février 2011

publiée: 25. 2. 2011, 16:51

Degrés de danger

-  1 faible
-  2 **LIMITÉ**
-  3 **MARQUÉ**
-  4 fort
-  5 très fort



Prévision du danger d'avalanches

pour samedi, 26. février 2011

publiée: 26. 2. 2011, 07:44

Degrés de danger

-  1 faible
-  2 **LIMITÉ**
-  3 **MARQUÉ**
-  4 fort
-  5 très fort

