

Bulletin d'avalanches national no. 131

pour samedi, 19 mars 2011

date d'édition 18.3.2011, 18:30 heures

Danger marqué d'avalanche, situation avalancheuse délicate en dehors des pistes

Situation générale

Ce vendredi, le temps était généralement ensoleillé en Valais et dans le sud et de plus en plus ensoleillé sur l'ouest du versant nord des Alpes. Dans les autres régions, le ciel était nuageux avec quelques éclaircies. Entre mercredi et vendredi matin, de 20 à 40 cm de neige sont tombés dans les régions allant de l'est des Alpes bernoises en direction du Liechtenstein, dans le nord des Grisons, dans le nord de la Basse-Engadine, en Haute-Engadine ainsi que sur la crête principale des Alpes depuis le Grand-St-Bernard jusque dans la région du Gothard, et de 10 à 20 cm ailleurs. Ce vendredi à la mi-journée, les températures à 2000 m étaient de zéro degré dans l'ouest et le sud et de moins 2 degrés dans l'est. Dans l'ouest, le vent était faible à modéré, et dans le sud et l'est, il était modéré à fort de secteur nord.

En dessous de 2200 m environ, le manteau de neige ancienne est humidifié à toutes les expositions. Aux altitudes élevées, ce sont surtout la neige fraîche et la neige soufflée de ces derniers jours qui peuvent se décrocher facilement.

Evolution à court terme

Dans la nuit de vendredi à samedi, il y aura des chutes de neige. Pendant la journée, le ciel sera généralement très nuageux. Au sud de la crête principale des Alpes, il se dégagera de plus en plus en cours de journée. D'ici à samedi soir, de 10 à 20 cm de neige tomberont au-dessus de 1500 m environ sur le versant nord des Alpes, et de 5 à 10 cm en Valais et dans les Grisons. A 2000 m, les températures à la mi-journée seront de moins 4 degrés dans le nord et de moins 1 degré dans le sud. Le vent du nord sera faible à modéré et il s'intensifiera dans l'après-midi.

La neige fraîche recouvre les endroits dangereux. Des accumulations généralement petites de neige soufflée se formeront tout particulièrement dans le voisinage des crêtes et des cols.

Prévision du danger d'avalanche pour samedi

Ensemble du territoire des Alpes suisses:

Danger marqué d'avalanche (degré 3)

Sur le versant nord des Alpes depuis l'est de l'Oberland bernois en direction du Liechtenstein, dans le Haut-Valais, dans le Tessin et dans les Grisons, les endroits dangereux se situent sur les pentes raides à toutes les expositions au-dessus de 2000 m environ. Même une seule personne peut provoquer le décrochement des couches de neige fraîche et de neige soufflée de ces derniers jours. Des déclenchements à distance sont possibles. Les avalanches peuvent atteindre une ampleur moyenne.

Sur le versant nord des Alpes à l'ouest du Wildstrubel et dans le Bas-Valais, les endroits dangereux se situent surtout sur les pentes raides aux expositions ouest à est en passant par le nord ainsi que dans le voisinage des crêtes et des cols à toutes les expositions au-dessus de 2200 m environ. Une seule personne peut parfois provoquer le décrochement des accumulations de neige soufflée fraîches ou un peu plus anciennes.

Lors des randonnées et des descentes hors-piste, de l'expérience dans l'évaluation du danger d'avalanche et de la prudence sont requises dans toutes les régions.

Des avalanches spontanées de neige humide ou mouillée sont possibles dans toutes les régions en dessous de 2200 m environ. Cela concerne tout particulièrement les pentes raides non encore purgées. En dehors des pistes, les adeptes des sports de neige peuvent déclencher des avalanches dans la neige ancienne entièrement humidifiée, surtout entre 1800 et 2200 m. Cela concerne plus particulièrement les pentes exposées au nord.

Tendance pour dimanche et lundi

Dans le nord, les chutes de neige cesseront pendant la nuit de samedi à dimanche. Au cours de ces deux journées, le temps sera généralement ensoleillé. Le danger d'avalanche diminuera lentement. Le danger d'avalanche de neige mouillée sera davantage soumis à une augmentation en cours de journée.

Le Bulletin d'avalanches par MMS (Fr. 0.50/MMS)

Envoyez votre mot clé par SMS au numéro court 162.

AVALANCHES Liste de tous les mots clé
LAWCHF Bulletin d'avalanches national (français)

Informations sur la météo en collaboration avec **MétéoSuisse**

0900 162 168 / 368 Météo pour les Alpes romandes (MétéoSuisse) tél./fax.
(tél: Fr. 1.20/min) (fax: Fr. 2.-/min)

Bulletins régionaux (Fr. 0.50/MMS)

LAWZCH Suisse Centrale
LAWBVS Bas-Valais / VD
LAWOVS Haut Valais
LAWNGR Nord et centre des Grisons
LAWSGR Sud des Grisons
LAWBEO Oberland bernois
LAWEAN Partie Est du Versant Nord des Alpes

Internet: <http://www.slf.ch>

WAP: wap.slf.ch

Télétext: page 782 (TSR 1)

Téléphone: 187 (Fr. 0.50/appel e min)

Rapports:

Email: lwp@slf.ch

tél./fax. gratuit: 0800 800 187 / 88

Prévision du danger d'avalanches

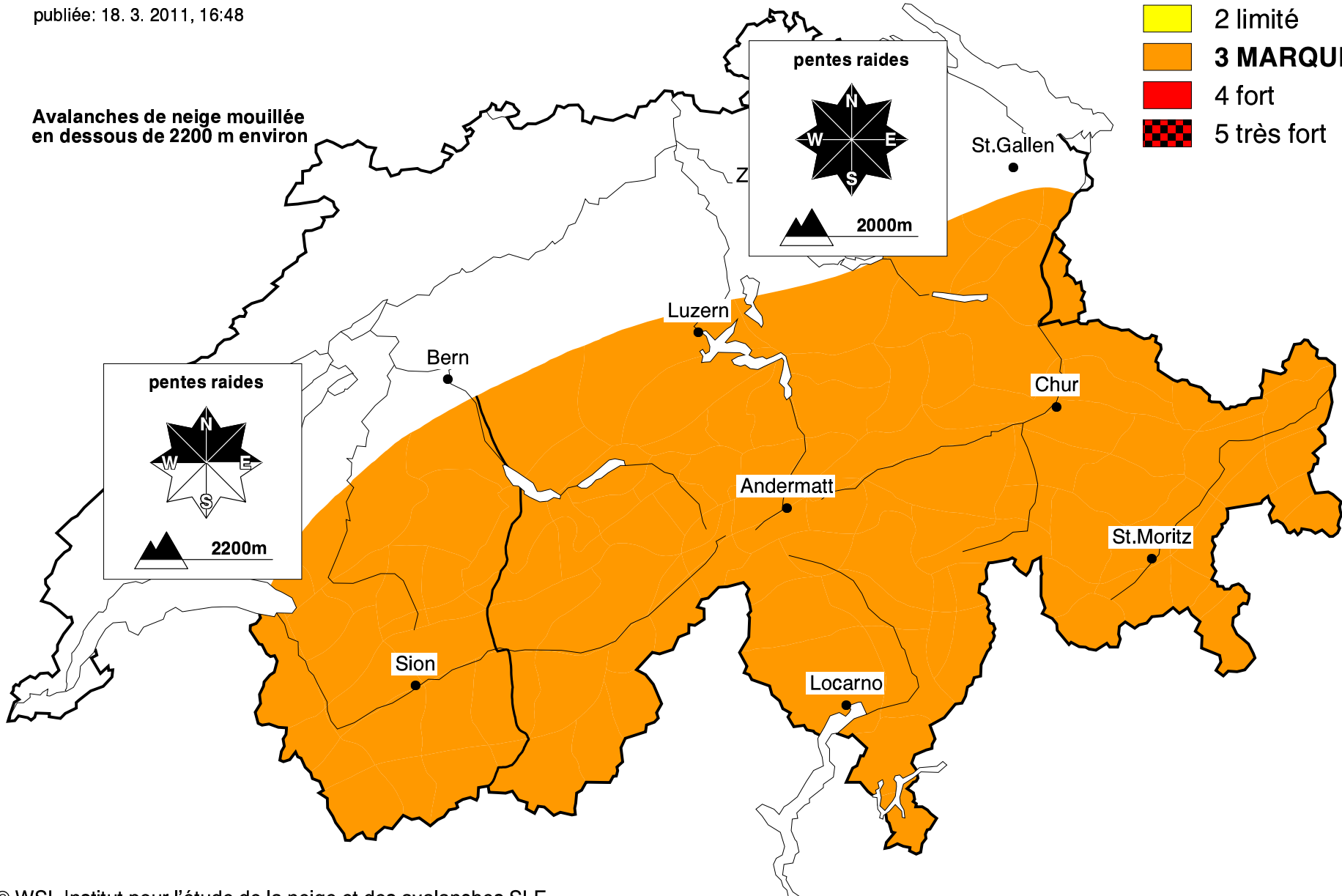
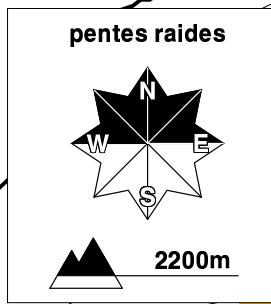
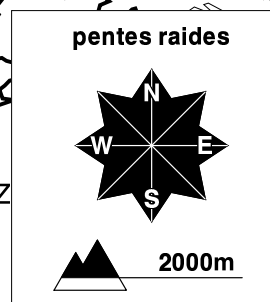
pour samedi, 19. mars 2011

publiée: 18. 3. 2011, 16:48

Avalanches de neige mouillée
en dessous de 2200 m environ

Degrés de danger

-  1 faible
-  2 limité
-  **3 MARQUÉ**
-  4 fort
-  5 très fort



Prévision du danger d'avalanches

pour samedi, 19. mars 2011

publiée: 19. 3. 2011, 07:43

Avalanches de neige mouillée
en dessous de 2200 m environ

Degrés de danger

-  1 faible
-  2 limité
-  **3 MARQUÉ**
-  4 fort
-  5 très fort

