

Bulletin d'avalanches national no. 146

pour dimanche, 3 avril 2011

date d'édition 2.4.2011, 18:30 heures

Augmentation rapide du danger d'avalanche de neige mouillée au degré 3 ou "marqué"

Situation générale

Après une nuit généralement claire, la journée de samedi était ensoleillée et exceptionnellement chaude. La température à 2000 m était de 8 degrés à la mi-journée. Le vent de secteur sud-ouest était faible à modéré.

Plus particulièrement sur les pentes exposées au nord, des couches liées de neige ancienne molle ayant subi une métamorphose constructive à grains anguleux. Ces couches sont susceptibles de se décrocher à certains endroits, surtout dans le sud du Valais et dans les régions intra-alpines des Grisons.

Evolution à court terme

Dimanche, le temps sera d'abord ensoleillé. L'après-midi, des nuages envahiront le ciel à partir de l'ouest. A 2000 m, les températures à la mi-journée seront de plus 8 degrés dans le nord et plus 6 degrés dans le sud. Le vent de secteur ouest sera modéré à fort en haute montagne, et faible à modéré ailleurs.

Pendant la nuit claire, la surface neigeuse gèlera sur une grande partie du territoire au-dessus de la limite de boisement sur les pentes exposées à l'est, au sud et à l'ouest. Les conditions de randonnées y seront assez favorables tôt le matin. Le manteau neigeux se ramollira rapidement dès la matinée.

Prévision du danger d'avalanche pour dimanche

Sud du Bas-Valais; vallée de Tourtemagne; vallées inférieures de la Viège; partie supérieure du Matternal:

Danger marqué d'avalanche de neige sèche (degré 3)

Les endroits dangereux se situent surtout sur les pentes raides aux expositions nord-ouest à nord-est en passant par le nord, au-dessus de 2500 m environ. Localement, des avalanches peuvent être déclenchées dans les couches profondes du manteau neigeux et atteindre une ampleur dangereuse. Cela vaut surtout en terrain de randonnées peu fréquenté. En haute montagne, il convient en outre de se méfier des accumulations de neige soufflée.

Versant nord des Alpes sans les Préalpes; nord du Valais; partie supérieure de la vallée de la Saas; région du Simplon; vallée de Conches; nord du Tessin; Grisons:

Danger limité d'avalanche de neige sèche (degré 2)

Les endroits dangereux se situent surtout sur les pentes raides aux expositions nord-ouest à est en passant par le nord, au-dessus de 2200 m environ. Localement, des avalanches peuvent être déclenchées dans la neige ancienne. Dans les régions intra-alpines des Grisons ainsi que d'une manière générale en terrain de randonnées peu fréquenté, les endroits dangereux sont plus nombreux. Des bruits sourds ou l'enfoncement dans la neige ancienne faiblement consolidée peuvent indiquer le danger. Avec le réchauffement, le risque de déclenchement d'avalanches de neige sèche augmente également sur les pentes exposées au nord aux altitudes élevées. En haute montagne, il convient en outre de se méfier des accumulations de neige soufflée.

Préalpes; centre du Tessin; Sottoceneri:

Faible danger d'avalanche de neige sèche (degré 1)

Très localement, des avalanches peuvent être déclenchées dans la neige ancienne. Cela concerne surtout les pentes peu fréquentées exposées au nord. Avec le réchauffement, le risque de déclenchement d'avalanches de neige sèche augmente en cours de journée.

Danger d'avalanche de neige mouillée:

Dans toutes les régions, le danger d'avalanche de neige mouillée augmente rapidement en cours de journée jusqu'au degré 3 ou "danger marqué". Il faut s'attendre à des avalanches spontanées de neige mouillée en dessous de 3000 m environ sur les pentes exposées au sud et en dessous de 2500 m environ sur les pentes exposées au nord. C'est surtout aux altitudes élevées que les tronçons exposés des voies de communication sont menacés localement. Plus particulièrement dans le sud du Valais et dans les régions intra-alpines des Grisons, des avalanches de neige humide ou mouillée peuvent également être déclenchées par des personnes. Les randonnées et les montées vers les cabanes doivent être commencées très tôt et terminées à temps.

Tendance pour lundi et mardi

Lundi, le ciel sera très nuageux et il y aura des précipitations surtout dans le nord. La limite des chutes de neige descendra de 2500 m à 1500 m. Le danger d'avalanche de neige sèche augmentera surtout aux altitudes élevées dans le nord. Le danger d'avalanche de neige mouillée persistera. Mardi, le temps sera assez ensoleillé. Le danger d'avalanche de neige sèche diminuera. Le danger d'avalanche de neige mouillée sera de plus en plus soumis à une augmentation en cours de journée.

Le Bulletin d'avalanches par MMS (Fr. 0.50/MMS)

Envoyez votre mot clé par SMS au numéro court 162.

AVALANCHES Liste de tous les mots clé
LAWCHF Bulletin d'avalanches national (français)

Informations sur la météo en collaboration avec **MétéoSuisse**

0900 162 168 / 368 Météo pour les Alpes romandes (MétéoSuisse) tél./fax.
(tél: Fr. 1.20/min) (fax: Fr. 2.-/min)

Bulletins régionaux (Fr. 0.50/MMS)

LAWZCH Suisse Centrale
LAWBVS Bas-Valais / VD
LAWOVS Haut Valais
LAWNGR Nord et centre des Grisons
LAWSGR Sud des Grisons
LAWBEO Oberland bernois
LAWEAN Partie Est du Versant Nord des Alpes

Internet: <http://www.slf.ch>

WAP: wap.slf.ch

Télétext: page 782 (TSR 1)

Téléphone: 187 (Fr. 0.50/appel e min)

Rapports:

Email: lwp@slf.ch

tél./fax. gratuit: 0800 800 187 / 88

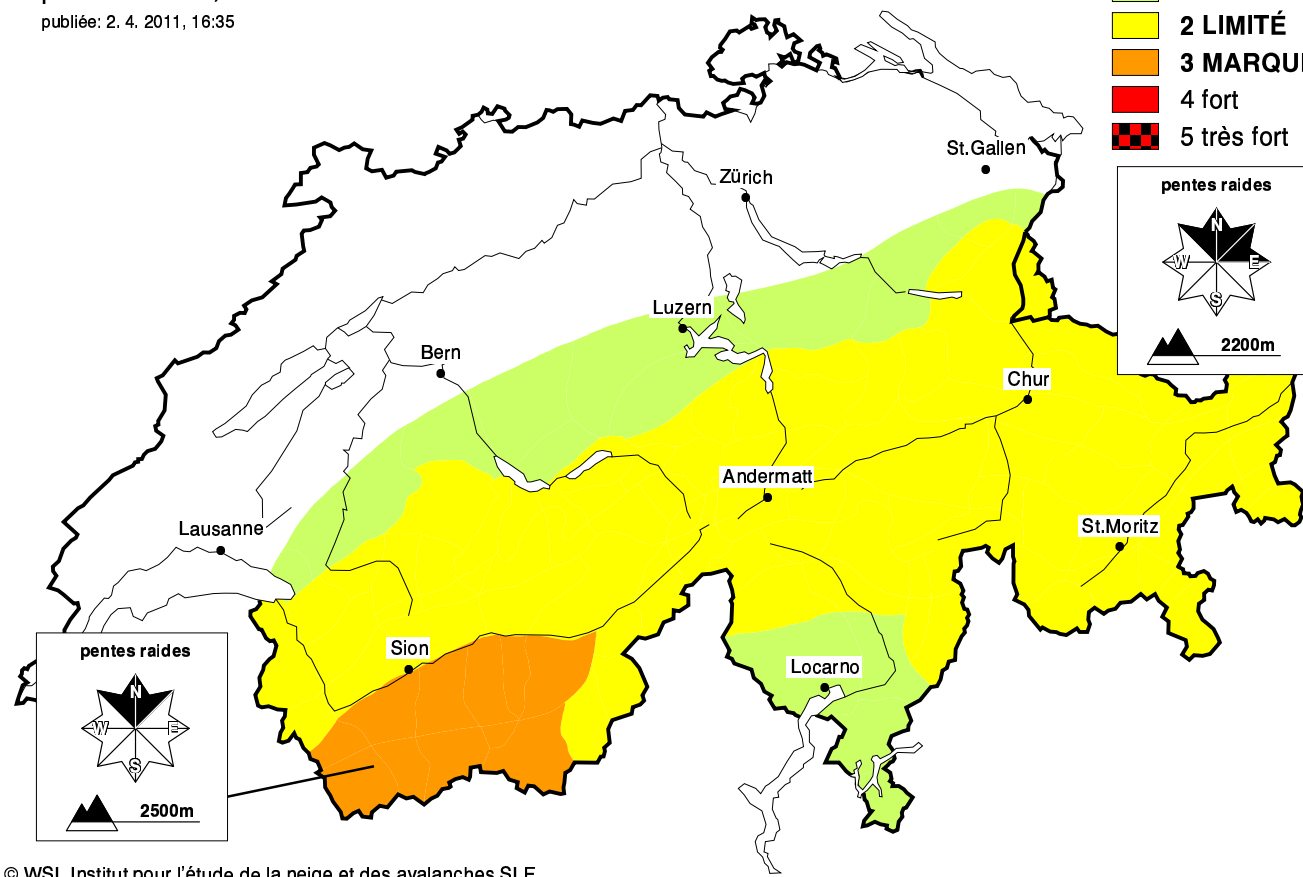
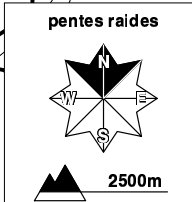
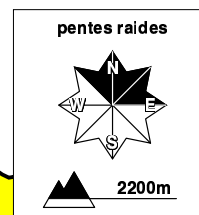
Prévision du danger d'avalanches sèches

pour dimanche, 3. avril 2011

publiée: 2. 4. 2011, 16:35

Degrés de danger

- 1 FAIBLE
- 2 LIMITÉ
- 3 MARQUÉ
- 4 fort
- 5 très fort



© WSL Institut pour l'étude de la neige et des avalanches SLF

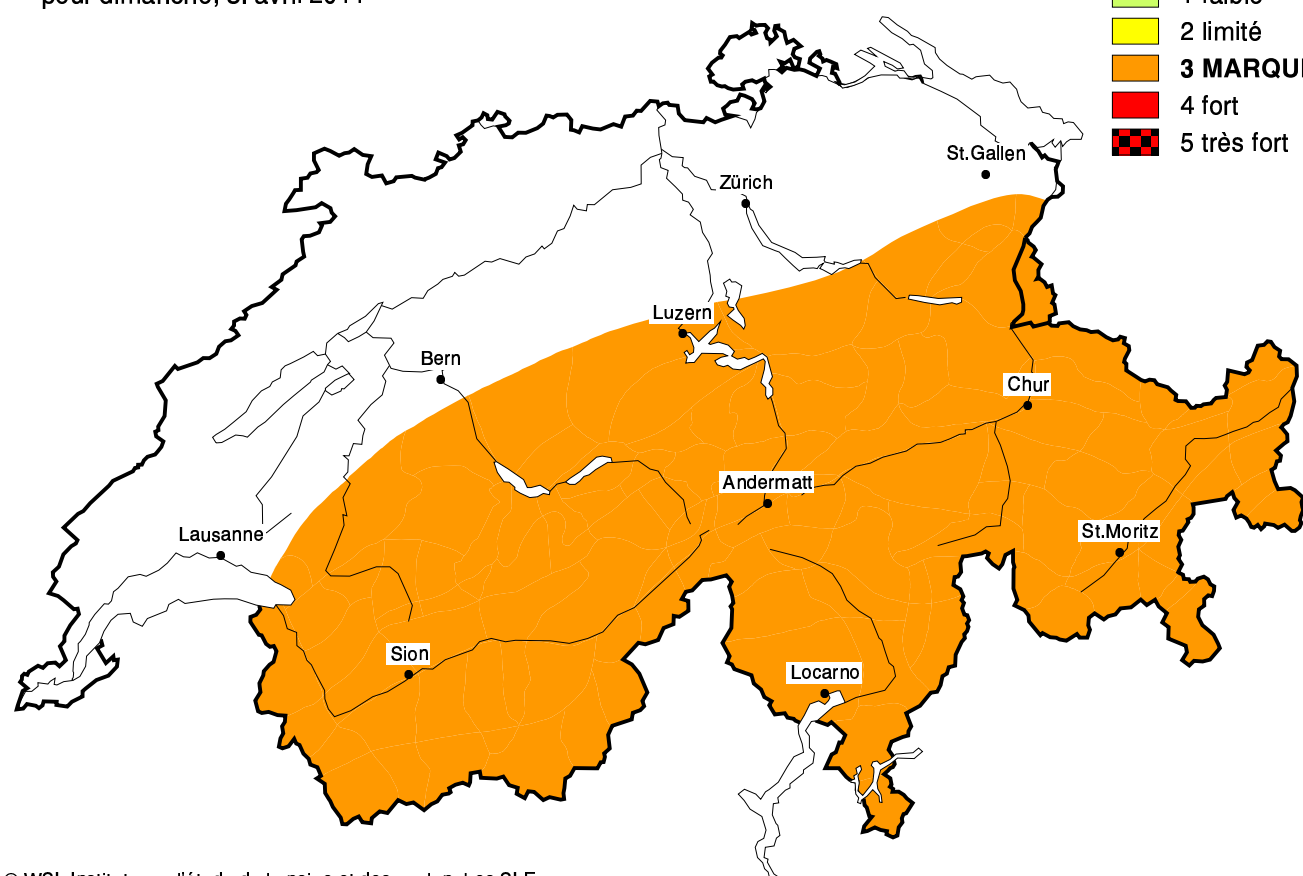


Danger d'avalanches de neige mouillée au cours de la journée

pour dimanche, 3. avril 2011

Degrés de danger

- 1 faible
- 2 limité
- 3 MARQUÉ
- 4 fort
- 5 très fort



© WSL Institut pour l'étude de la neige et des avalanches SLF



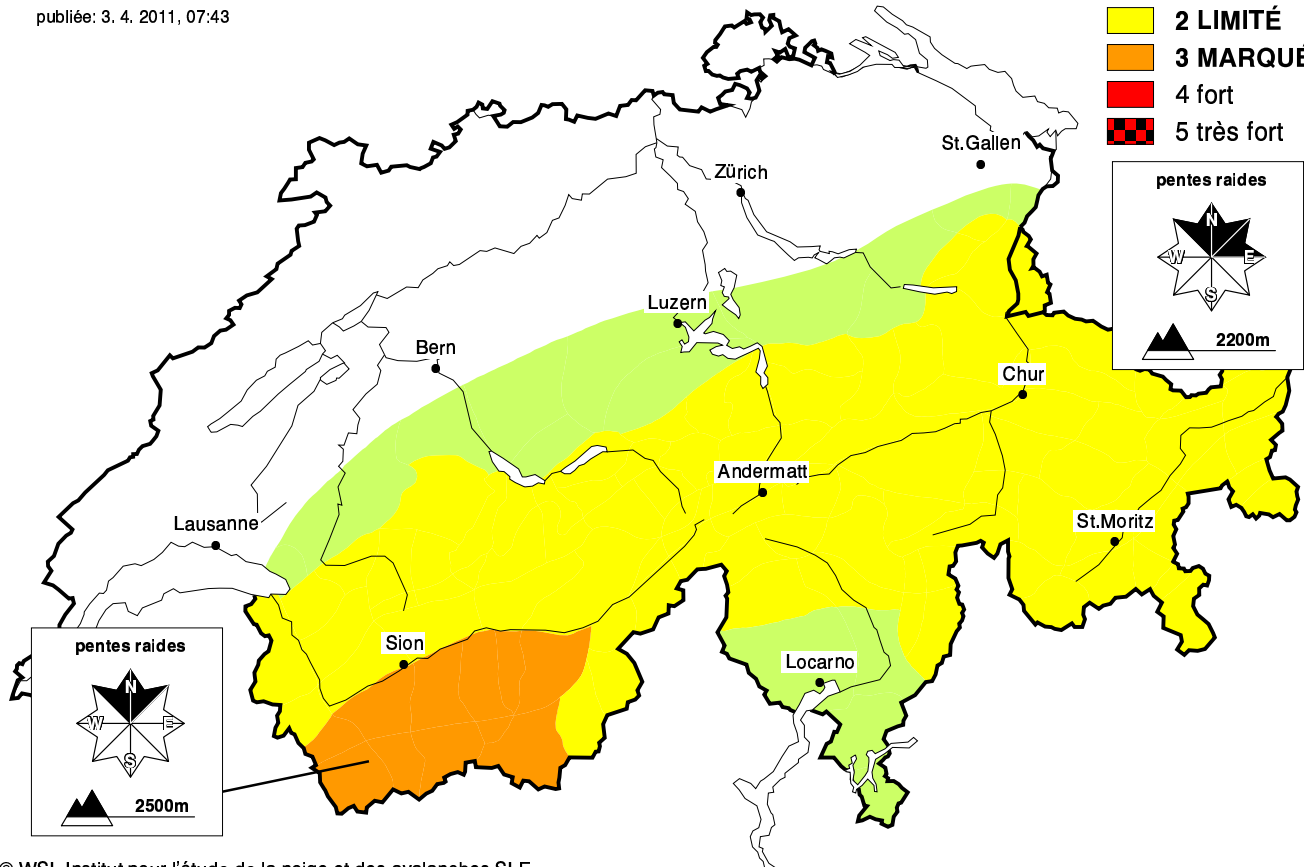
Prévision du danger d'avalanches sèches

pour dimanche, 3. avril 2011

publiée: 3. 4. 2011, 07:43

Degrés de danger

- 1 FAIBLE
- 2 LIMITÉ
- 3 MARQUÉ
- 4 fort
- 5 très fort



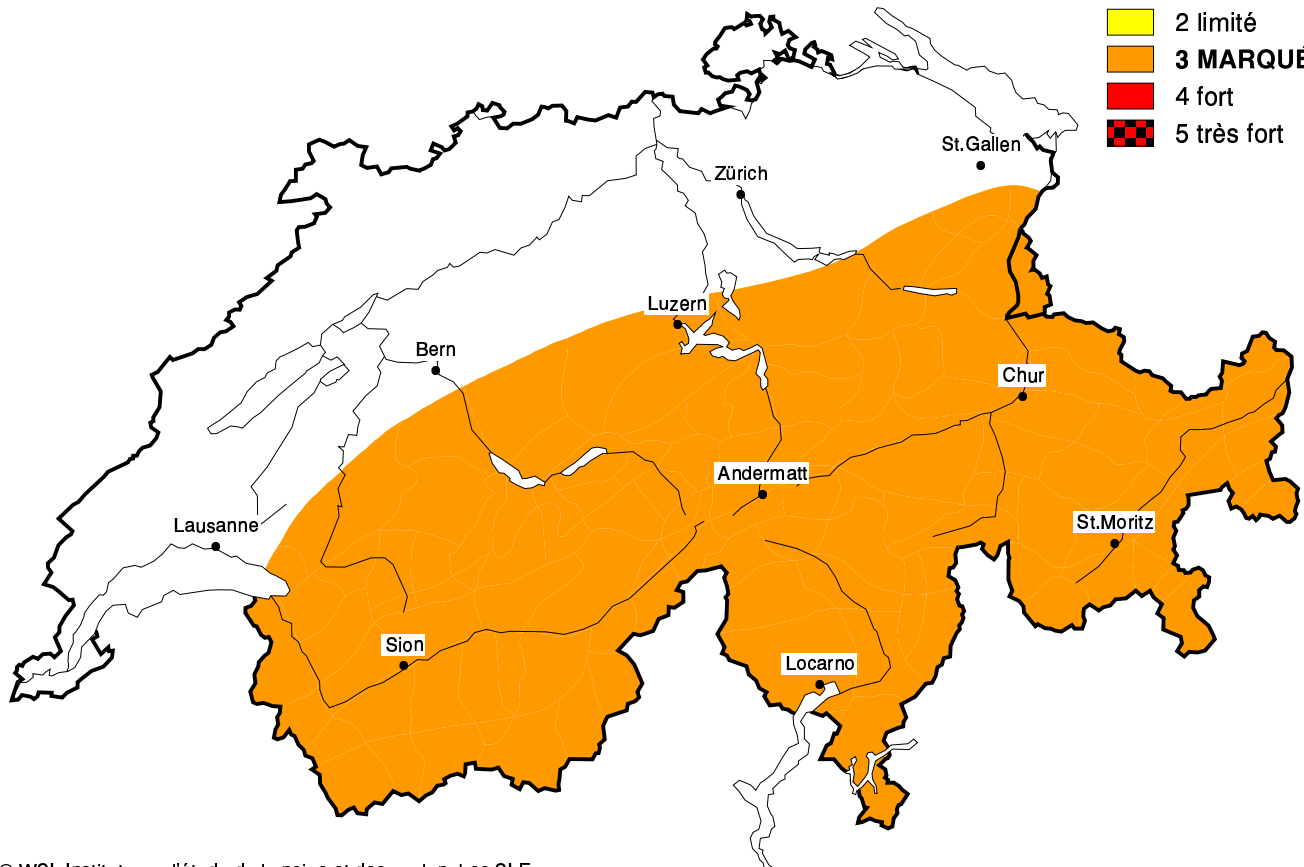
© WSL Institut pour l'étude de la neige et des avalanches SLF

Danger d'avalanches de neige mouillée au cours de la journée

pour dimanche, 3. avril 2011

Degrés de danger

- 1 faible
- 2 limité
- 3 MARQUÉ
- 4 fort
- 5 très fort



© WSL Institut pour l'étude de la neige et des avalanches SLF