

Bulletin d'avalanches national no. 149

pour mercredi, 6 avril 2011

date d'édition 5.4.2011, 18:30 heures

Attention sur les pentes exposées au nord et aux avalanches de neige mouillée

Situation générale

La nuit de lundi à mardi était partiellement couverte dans le sud et l'est, mais claire ailleurs. La journée était ensoleillée. A la mi-journée, les températures à 2000 m étaient de plus 5 degrés dans l'ouest et le sud et de zéro degré dans l'est. Le vent du nord était modéré en altitude et partiellement fort sur la crête principale des Alpes. Sur les pentes exposées au sud, le manteau neigeux est humidifié en dessous de 3000 m environ et sur les pentes exposées au nord en dessous de 2200 m environ. Plus particulièrement sur les pentes exposées au nord au-dessus de 2200 m environ, des couches liées de neige recouvrent de la neige ancienne molle ayant subi une métamorphose constructive à grains anguleux. Ces couches sont susceptibles de se décrocher à certains endroits, surtout dans le sud du Valais et dans les régions intra-alpines des Grisons.

Evolution à court terme

La nuit de mardi à mercredi sera partiellement nuageuse. La journée sera généralement ensoleillée et chaude. A 2000 m, les températures à la mi-journée seront de plus 8 degrés dans l'ouest et le sud et de plus 4 degrés dans l'est. L'après-midi, l'isotherme zéro degré montera à 3500 m environ dans toutes les régions. Le vent sera faible à modéré de secteur nord-est. Au-dessus de la limite de boisement, une mince croûte se formera à la surface neigeuse sur les pentes exposées à l'est, au sud et à l'ouest. Cette croûte sera en partie portante surtout sur les pentes exposées au sud. Avec le dégel de la croûte, le manteau neigeux perdra rapidement de sa résistance.

Prévision du danger d'avalanche pour mercredi

Sud du Bas-Valais; vallée de Tourtemagne; vallées inférieures de la Viège; partie supérieure du Mattertal:

Danger marqué d'avalanche de neige sèche (degré 3)

Les endroits dangereux se situent surtout sur les pentes raides aux expositions nord-ouest à nord-est en passant par le nord, au-dessus de 2500 m environ. Des avalanches peuvent parfois être déclenchées dans les couches relativement profondes du manteau neigeux et atteindre une ampleur dangereuse. Les randonnées exigent un choix prudent des itinéraires.

Versant nord des Alpes sans les Préalpes; nord du Valais; partie supérieure de la vallée de la Saas; région du Simplon; vallée de Conches; nord du Tessin; Grisons:

Danger limité d'avalanche de neige sèche (degré 2)

Les endroits dangereux se situent surtout sur les pentes raides aux expositions nord-ouest à est en passant par le nord, au-dessus de 2400 m environ. Localement, des avalanches peuvent être déclenchées dans les couches relativement profondes du manteau neigeux. Cela concerne tout particulièrement les régions intra-alpines des Grisons. Des bruits sourds et l'enfoncement dans le manteau de neige ancienne faiblement consolidé peuvent indiquer le danger. De plus, il faut se méfier des accumulations relativement récentes de neige soufflée à toutes les expositions, surtout dans les hautes montagnes du versant nord des Alpes et de la crête principale des Alpes. La prudence est recommandée dans le choix des itinéraires empruntés.

Préalpes; centre du Tessin; Sottoceneri:

Faible danger d'avalanche de neige sèche (degré 1)

Il y a localement des endroits dangereux pouvant faire l'objet d'avalanches de neige sèche surtout sur les pentes extrêmement raides exposées au nord.

Danger d'avalanche de neige mouillée:

Le danger d'avalanche de neige mouillée augmentera rapidement dans la matinée et atteindra le degré 3 ou "marqué" sur le versant nord des Alpes sans les Préalpes, en Valais et dans les Grisons sans les régions du Valle Calanca et du Misox. Il faut s'attendre à des avalanches spontanées de neige mouillée en dessous de 2800 à 3000 m sur les pentes exposées à l'est, au sud et à l'ouest, et en dessous de 2600 m sur les pentes orientées au nord. Localement, les tronçons exposés des voies de communication seront menacés. En raison de la mauvaise constitution du manteau neigeux, des avalanches de neige mouillée peuvent également être déclenchées par des personnes, tout particulièrement sur les pentes exposées au nord entre 2000 et 2600 m. Un danger limité (degré 2) d'avalanche de neige mouillée prévaut dans les Préalpes et sur le centre du versant sud des Alpes. En cours de journée, des avalanches de neige mouillée seront possibles localement.

Tendance pour jeudi et vendredi

Au cours de ces deux journées, le temps sera généralement ensoleillé et chaud. Après des nuits claires, la situation avalancheuse sera favorable tôt le matin dans la plupart des régions. Le danger d'avalanche de neige mouillée augmentera à chaque fois rapidement en cours de journée.

Le Bulletin d'avalanches par MMS (Fr. 0.50/MMS)

Envoyez votre mot clé par SMS au numéro court 162.

AVALANCHES Liste de tous les mots clé
LAWCHF Bulletin d'avalanches national (français)

Informations sur la météo en collaboration avec **MétéoSuisse**

0900 162 168 / 368 Météo pour les Alpes romandes (MétéoSuisse) tél./fax.
(tél: Fr. 1.20/min) (fax: Fr. 2.-/min)

Bulletins régionaux (Fr. 0.50/MMS)

LAWZCH Suisse Centrale
LAWBVS Bas-Valais / VD
LAWOVS Haut Valais
LAWNGR Nord et centre des Grisons
LAWSGR Sud des Grisons
LAWBEO Oberland bernois
LAWEAN Partie Est du Versant Nord des Alpes

Internet: <http://www.slf.ch>

WAP: wap.slf.ch

Télétext: page 782 (TSR 1)

Téléphone: 187 (Fr. 0.50/appel e min)

Rapports:

Email: lwp@slf.ch

tél./fax. gratuit: 0800 800 187 / 88

Prévision du danger d'avalanches sèches

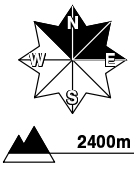
pour mercredi, 6. avril 2011

publiée: 5. 4. 2011, 16:29

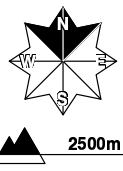
Degrés de danger

- 1 FAIBLE
- 2 LIMITÉ
- 3 MARQUÉ
- 4 fort
- 5 très fort

pentcs raides



pentcs raides



© WSL Institut pour l'étude de la neige et des avalanches SLF

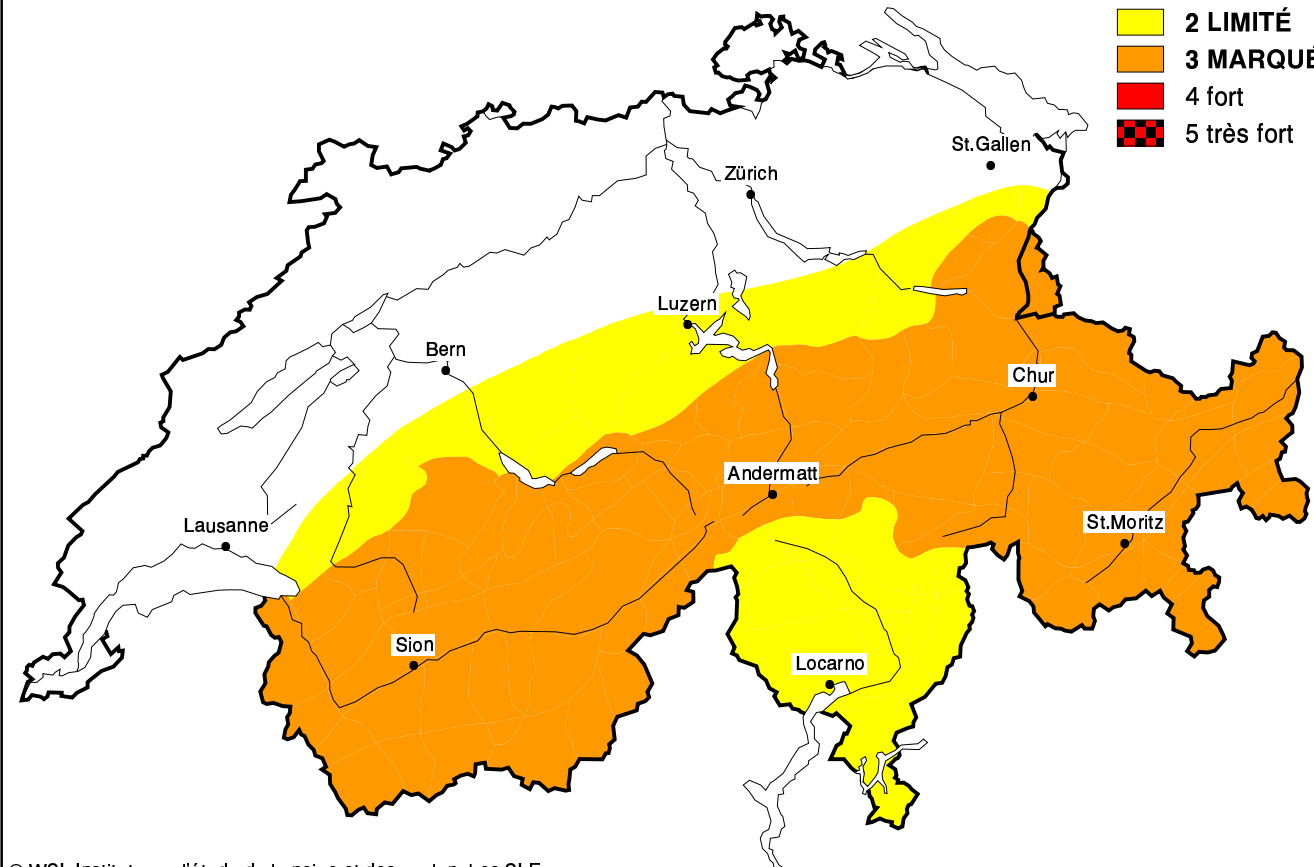


Danger d'avalanches de neige mouillée au cours de la journée

pour mercredi, 6. avril 2011

Degrés de danger

- 1 faible
- 2 LIMITÉ
- 3 MARQUÉ
- 4 fort
- 5 très fort



© WSL Institut pour l'étude de la neige et des avalanches SLF



Prévision du danger d'avalanches sèches

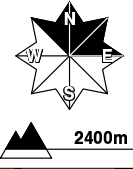
pour mercredi, 6. avril 2011

publiée: 6. 4. 2011, 07:37

Degrés de danger

- 1 FAIBLE
- 2 LIMITÉ
- 3 MARQUÉ
- 4 fort
- 5 très fort

pentes raides



2400m

pentes raides



2500m

© WSL Institut pour l'étude de la neige et des avalanches SLF

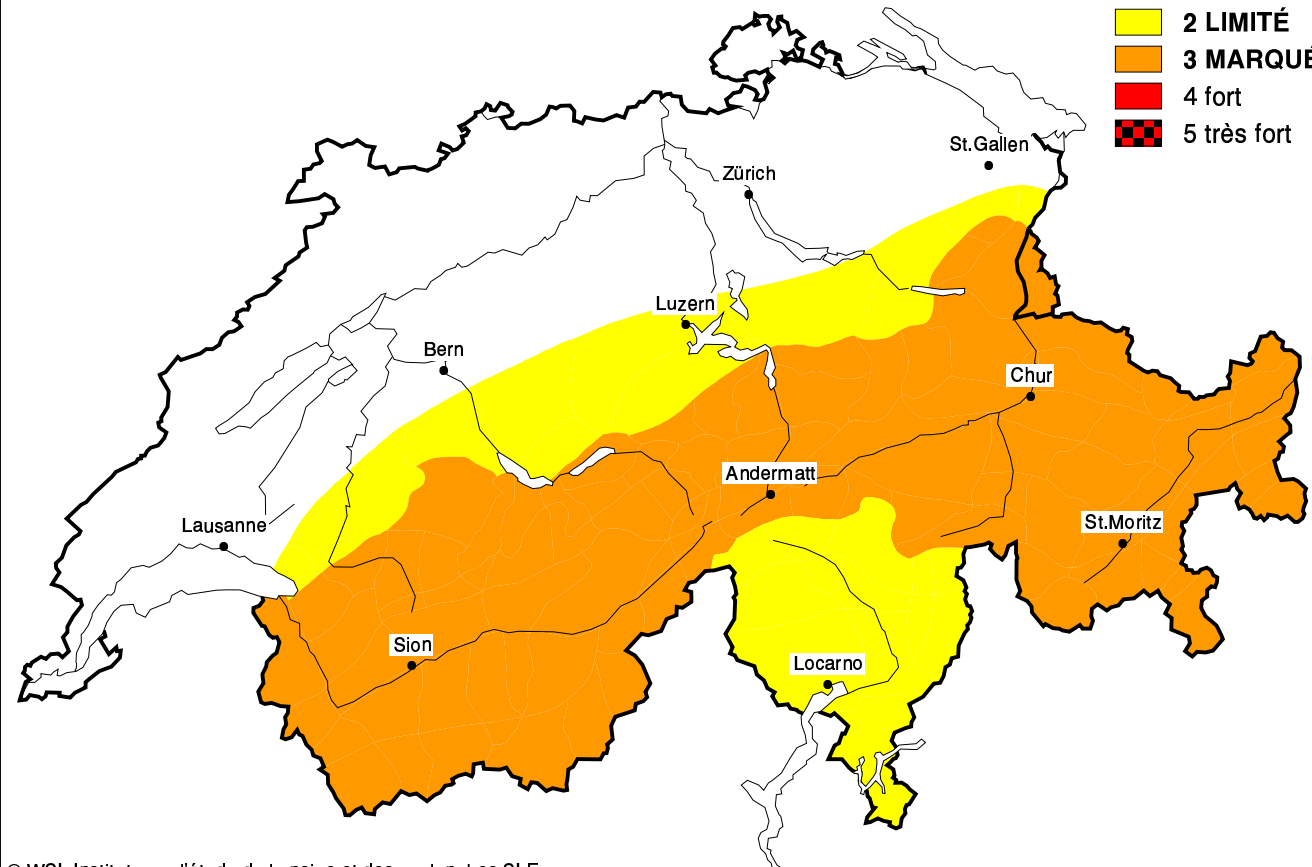


Danger d'avalanches de neige mouillée au cours de la journée

pour mercredi, 6. avril 2011

Degrés de danger

- 1 faible
- 2 LIMITÉ
- 3 MARQUÉ
- 4 fort
- 5 très fort



© WSL Institut pour l'étude de la neige et des avalanches SLF

