

Bulletin d'avalanches national no. 96

pour mercredi, 29 février 2012

date d'édition 28.2.2012, 18:30 heures

Danger d'avalanche de neige mouillée en cours de journée

Situation générale

Ce mardi, le temps était nuageux dans l'est surtout l'après-midi, et généralement ensoleillé ailleurs. A 2000 m, les températures à la mi-journée étaient comprises entre moins 2 degrés dans l'est et plus 4 degrés dans le sud. Le vent de secteur nord était généralement modéré dans l'est, et faible dans l'ouest.

La partie superficielle du manteau neigeux renferme encore parfois des couches défavorables de neige, surtout dans le Bas-Valais, sur le versant nord des Alpes et dans les Grisons. Elles sont plus répandues plus particulièrement en dessous et dans le voisinage de la limite de la forêt qu'aux altitudes élevées. Le manteau neigeux est humidifié en dessous de 2000 m environ et sur les pentes exposées au nord en dessous de 1600 m environ. Aux altitudes élevées, ce sont surtout les pentes exposées à l'est, au sud et à l'ouest qui sont humides en surface.

Evolution à court terme

Dès la nuit de mardi à mercredi, le ciel sera partiellement nuageux dans l'est et dégagé ailleurs. La journée sera ensuite généralement ensoleillée dans toutes les régions. Dès la nuit, les températures de l'air augmenteront nettement et atteindront à la mi-journée à 2000 m plus 8 degrés dans l'ouest et le sud et plus 4 degrés dans l'est. Le vent sera modéré à fort de secteur nord-est.

Prévision du danger d'avalanche pour mercredi

Versant nord des Alpes sans l'ouest des Préalpes; Valais sans Saas Fee et sans le sud de la région du Simplon; nord et centre des Grisons; Engadine; vallée de Münster:

Danger limité d'avalanche de neige sèche (degré 2)

Les endroits dangereux se situent sur les pentes raides surtout aux expositions ouest à est en passant par le nord au-dessus de 2200 m environ. Des avalanches peuvent se déclencher à certains endroits dans les couches superficielles de neige surtout sous le poids d'une surcharge importante. Les endroits dangereux sont difficiles à reconnaître. Avec le réchauffement sensible, le risque de déclenchement augmente légèrement. Les pentes très raides doivent être franchies individuellement et avec prudence.

Ouest des Préalpes; Saas Fee; sud de la région du Simplon; Tessin; Valle Calanca; Misox; Valle Bregaglia; vallée de Poschiavo:

Faible danger d'avalanche de neige sèche (degré 1)

Il y a encore localement des endroits dangereux surtout en terrain raide extrême. Il y a lieu de tenir compte du danger de chute.

Le danger d'avalanche de neige mouillée augmente dans toutes les régions avec l'ensoleillement et le réchauffement. Sur le versant nord des Alpes, en Valais sans les régions de Saas Fee et du sud de la région du Simplon, dans le nord et le centre des Grisons et en Engadine, il atteindra le degré 3 (marqué), et dans les autres régions le degré 2 (limité). Il faut s'attendre à des avalanches de neige mouillée en dessous de 2600 m environ sur les pentes raides exposées à l'est, au sud et à l'ouest, et en dessous de 2000 m environ sur les pentes raides exposées au nord. Aux altitudes moyennes y compris en forêt et sur les talus raides, des glissements de neige mouillée peuvent se déclencher et menacer certains tronçons de voies de communication. A n'importe quel moment, il faut en outre s'attendre à des avalanches de glissement en dessous de 2600 m environ. Ces avalanches peuvent atteindre une ampleur moyenne et menacer les tronçons exposés des voies de communication. La prudence est de mise en dessous des fissures de glissement.

Tendance pour jeudi et vendredi

Ces deux journées seront ensoleillées et exceptionnellement douces pour la saison. L'isotherme zéro degré se situera temporairement à 3500 m. L'activité d'avalanches de neige mouillée et d'avalanches de glissement augmentera. Le danger d'avalanche de neige mouillée augmentera en cours de journée et les avalanches de glissement pourront se produire à n'importe quel moment.

Le Bulletin d'avalanches par MMS (Fr. 0.50/MMS)

Envoyez votre mot clé par SMS au numéro court 162.

AVALANCHES Liste de tous les mots clé
LAWCHF Bulletin d'avalanches national (français)

Informations sur la météo en collaboration avec **MétéoSuisse**

0900 162 168 / 368 Météo pour les Alpes romandes (MétéoSuisse) tél./fax.
(tél: Fr. 1.20/min) (fax: Fr. 2.-/min)

Bulletins régionaux (Fr. 0.50/MMS)

LAWZCH Suisse Centrale
LAWBVS Bas-Valais / VD
LAWOVS Haut Valais
LAWNGR Nord et centre des Grisons
LAWSGR Sud des Grisons
LAWBEO Oberland bernois
LAWEAN Partie Est du Versant Nord des Alpes

Internet: <http://www.slf.ch>

WAP: wap.slf.ch

Télétext: page 782 (TSR 1)

Téléphone: 187 (Fr. 0.90/appel e min)

Rapports:

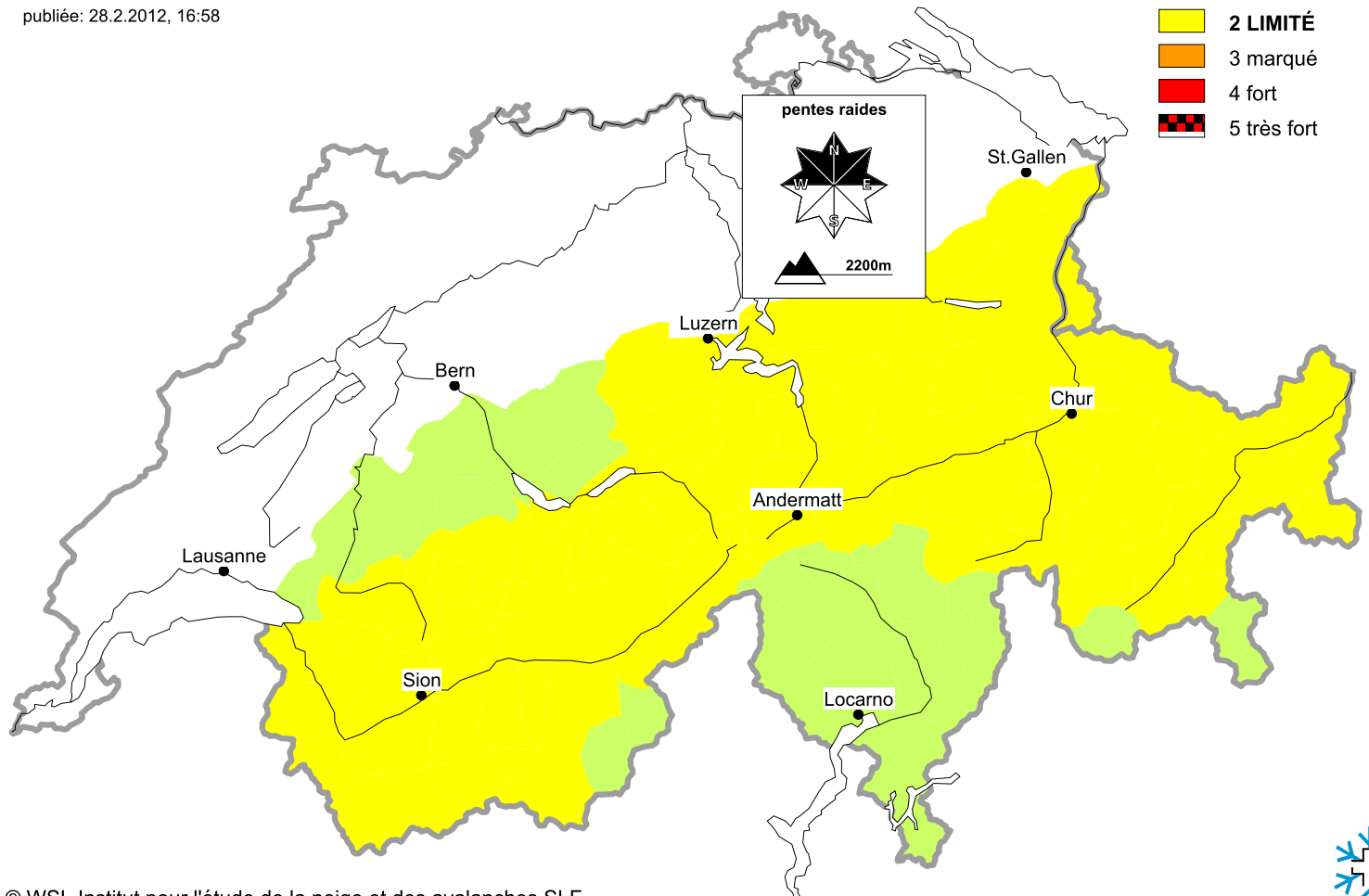
Email: lw@slf.ch

tél./fax. gratuit: 0800 800 187 / 88

Prévision du danger d'avalanches sèches

pour mercredi, 29. février 2012

publiée: 28.2.2012, 16:58

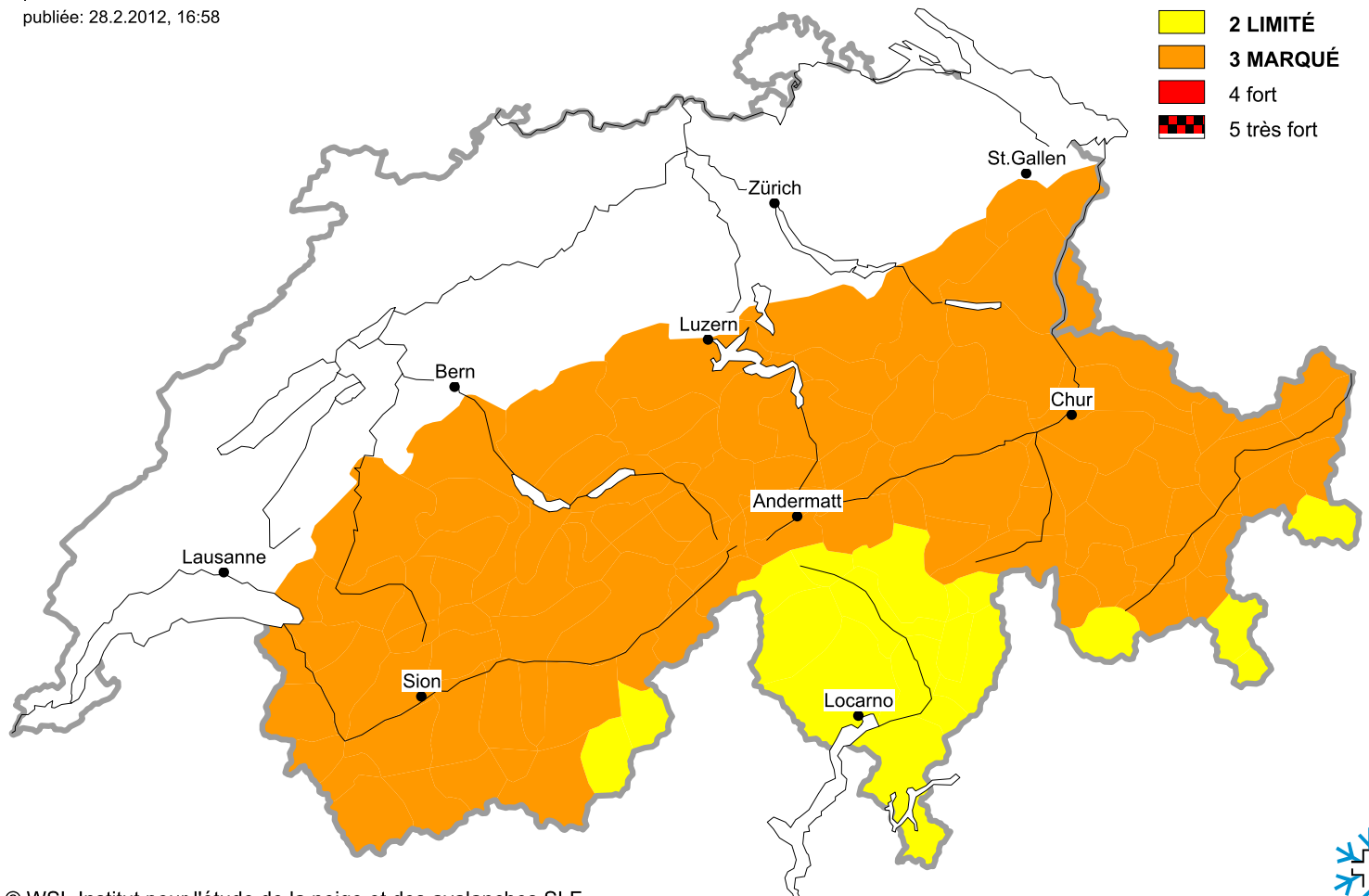


© WSL Institut pour l'étude de la neige et des avalanches SLF

Danger d'avalanches de neige mouillée au cours de la journée

pour mercredi, 29. février 2012

publiée: 28.2.2012, 16:58

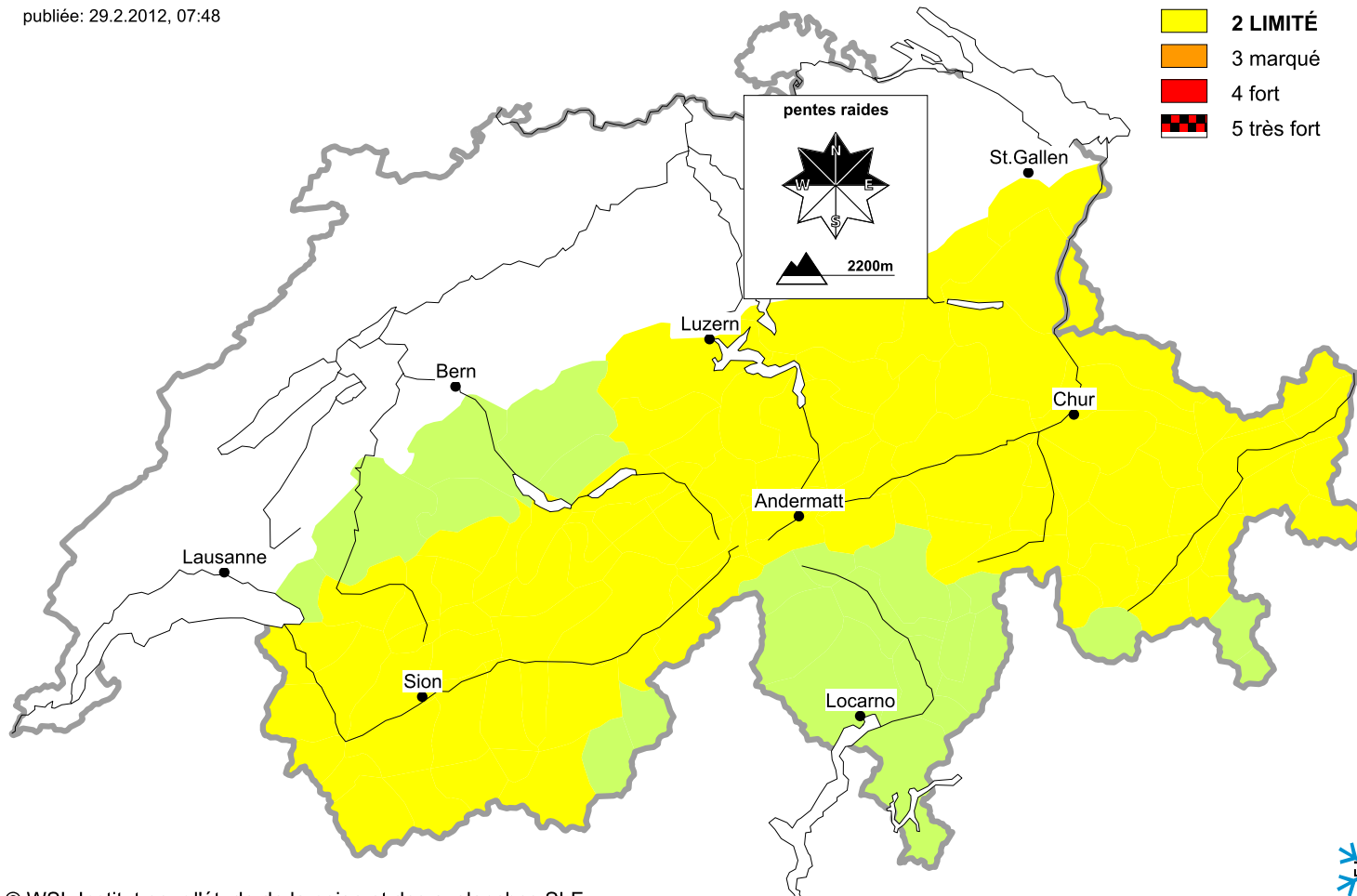


© WSL Institut pour l'étude de la neige et des avalanches SLF

Prévision du danger d'avalanches sèches

pour mercredi, 29. février 2012

publiée: 29.2.2012, 07:48



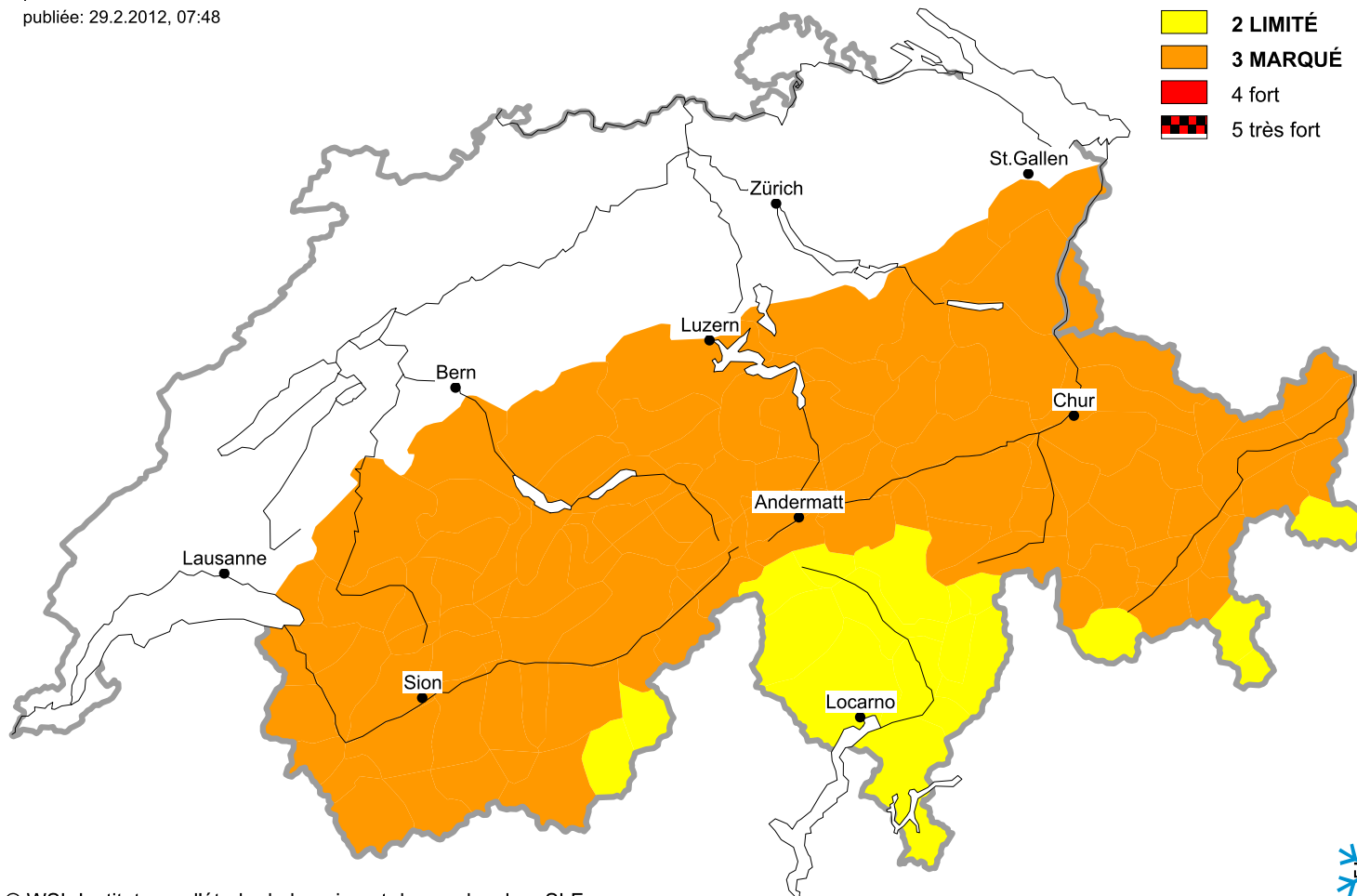
© WSL Institut pour l'étude de la neige et des avalanches SLF



Danger d'avalanches de neige mouillée au cours de la journée

pour mercredi, 29. février 2012

publiée: 29.2.2012, 07:48



© WSL Institut pour l'étude de la neige et des avalanches SLF

