

# Bulletin d'avalanches national no. 100

pour dimanche, 4 mars 2012

date d'édition 3.3.2012, 18:30 heures

## *Augmentation du danger d'avalanche en cours de journée*

### Situation générale

La nuit de vendredi à samedi était claire. La journée était ensoleillée. L'après-midi, des nuages ont envahi le ciel à partir de l'ouest. Les températures à la mi-journée étaient de plus 3 degrés dans le nord et plus 8 degrés dans le sud. Le vent était faible. Sur les pentes raides exposées au sud, le manteau neigeux est humidifié en dessous de 2500 m environ et sur les pentes exposées au nord en dessous de 1600 m environ. Sur les pentes exposées à l'est, au sud et à l'ouest, la surface neigeuse est humide jusqu'au dessus de 3000 m et elle est portante après une nuit claire. Au-dessus de la limite de la forêt, la neige est souvent sèche et en partie poudreuse sur les pentes exposées au nord. Les tests de stabilité révèlent localement la présence de couches fragiles dans la partie supérieure du manteau neigeux surtout sur les pentes exposées au nord.

### Evolution à court terme

La nuit de samedi à dimanche ne sera que partiellement claire et le rayonnement sera légèrement réduit. En de nombreux endroits, la surface neigeuse devrait toutefois geler suffisamment pour être portante sur les pentes exposées à l'est, au sud et à l'ouest. La journée sera assez ensoleillée. L'après-midi, des nuages envahiront le ciel à partir de l'ouest. La température à la mi-journée baissera à zéro degré à 2000 m. Le vent sera faible.

### Prévision du danger d'avalanche pour dimanche

Centre des Grisons; Schanfigg; Davos; Silvretta; Basse-Engadine; vallée de Münster:

#### *Danger limité d'avalanche de neige sèche (degré 2)*

Les endroits dangereux se situent sur les pentes raides surtout aux expositions nord-ouest à nord-est en passant par le nord au-dessus de 2400 m environ. Des avalanches peuvent se déclencher localement dans les couches superficielles de neige surtout sous le poids d'une surcharge importante. Les pentes très raides exposées au nord doivent être évaluées avec prudence et empruntées individuellement.

Versant nord des Alpes; Valais; nord et centre du Tessin; reste des Grisons:

#### *Faible danger d'avalanche de neige sèche (degré 1)*

Il y a localement des endroits dangereux surtout en terrain raide extrême. Les pentes extrêmes doivent être empruntées individuellement en tenant compte du danger de chute.

Dans toutes les régions, le danger d'avalanche de neige mouillée augmentera et le dangereux d'avalanche de glissement augmentera nettement sous l'influence de l'ensoleillement. Sur le versant nord des Alpes, en Valais sans les régions de Saas Fee et du sud de la région du Simplon, dans le nord et le centre des Grisons ainsi qu'en Basse-Engadine, il atteindra le degré de danger 3 (marqué), et dans les autres régions le degré de danger 2 (limité). Il faut s'attendre à des avalanches spontanées en dessous de 2600 m environ sur les pentes raides exposées à l'est, au sud et à l'ouest; des avalanches sont également possibles en dessous de 1800 m environ sur les pentes raides exposées au nord. Ces avalanches peuvent atteindre une ampleur moyenne et menacer les tronçons exposés des voies de communication. Les randonnées et les descentes hors-piste doivent être terminées à temps.

Des avalanches de glissement sont également possibles localement pendant la nuit et au cours de la matinée. La prudence est de mise en dessous des fissures de glissement.

### Tendance pour lundi et mardi

Au cours de ces deux journées, le ciel sera nuageux; le mardi, il y aura des éclaircies dans l'ouest. Le mardi matin, l'apport de neige pourra atteindre 30 cm dans le sud et dans les Grisons; il sera moins important dans les autres régions. La limite des chutes de neige descendra depuis 1400 m jusqu'à basse altitude. Lundi, le vent sera partiellement fort de secteur sud-ouest puis il s'orientera au nord-est. Le danger d'avalanche de neige sèche augmentera légèrement lundi. Des avalanches de glissement seront toujours possibles.

#### **Le Bulletin d'avalanches par MMS (Fr. 0.50/MMS)**

Envoyez votre mot clé par SMS au numéro court 162.

AVALANCHES

Liste de tous les mots clé

LAWCHF

Bulletin d'avalanches national (français)

Informations sur la météo en collaboration avec **MétéoSuisse**

0900 162 168 / 368

Météo pour les Alpes romandes (MétéoSuisse) tél./fax.

(tél: Fr. 1.20/min)

(fax: Fr. 2.-/min)

#### **Bulletins régionaux (Fr. 0.50/MMS)**

LAWZCH

Suisse Centrale

LAWBVS

Bas-Valais / VD

LAWOVS

Haut Valais

LAWNGR

Nord et centre des Grisons

LAWSGR

Sud des Grisons

LAWBEO

Oberland bernois

LAWEAN

Partie Est du Versant Nord des Alpes

**Internet:** <http://www.slf.ch>

**WAP:** [wap.slf.ch](http://wap.slf.ch)

**Télétext:** page 782 (TSR 1)

**Téléphone:** 187 (Fr. 0.90/appel e min)

**Rapports:**

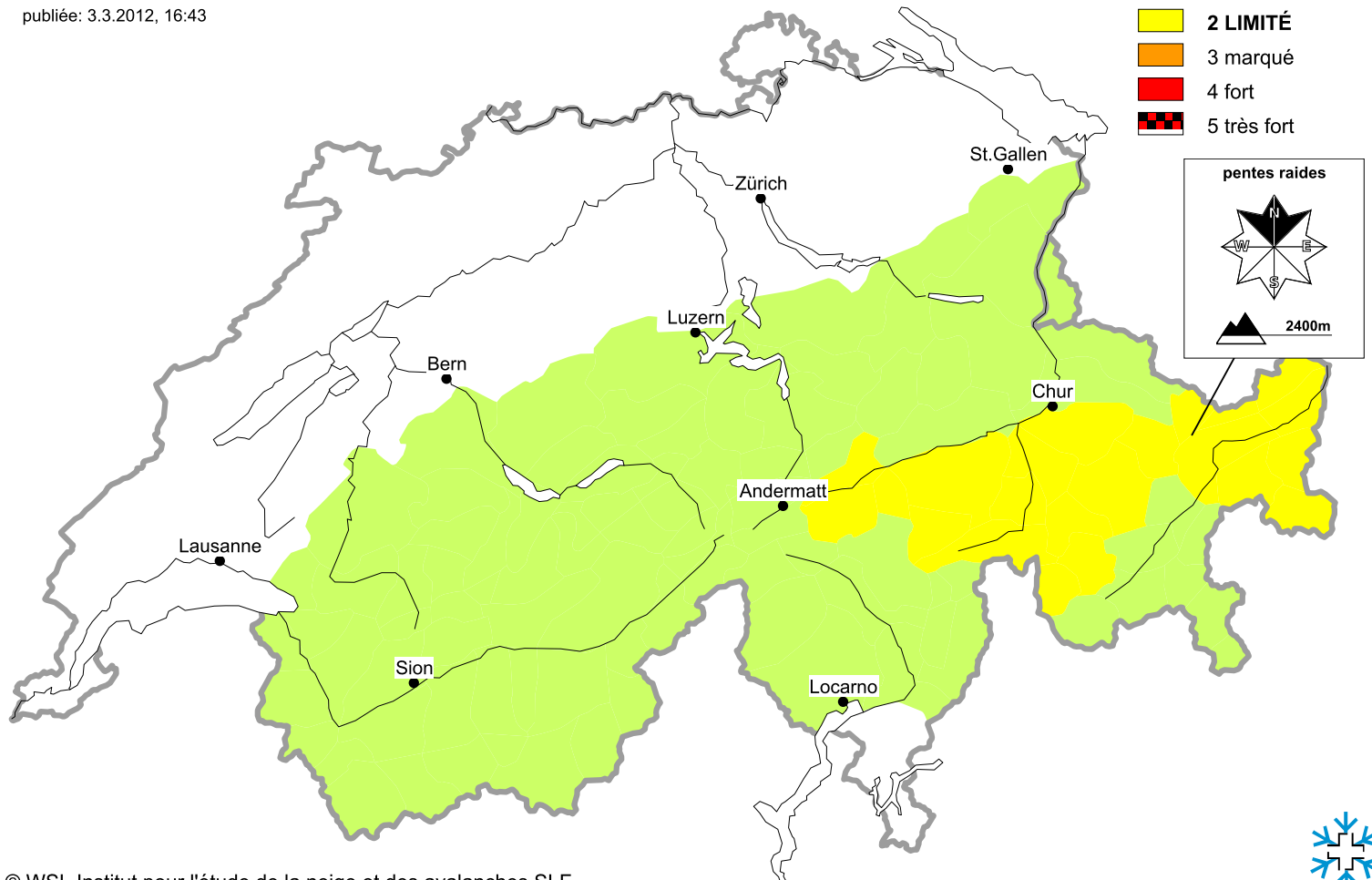
Email: [lwp@slf.ch](mailto:lwp@slf.ch)

tél./fax. gratuit: 0800 800 187 / 88

# Prévision du danger d'avalanches sèches

pour dimanche, 4. mars 2012

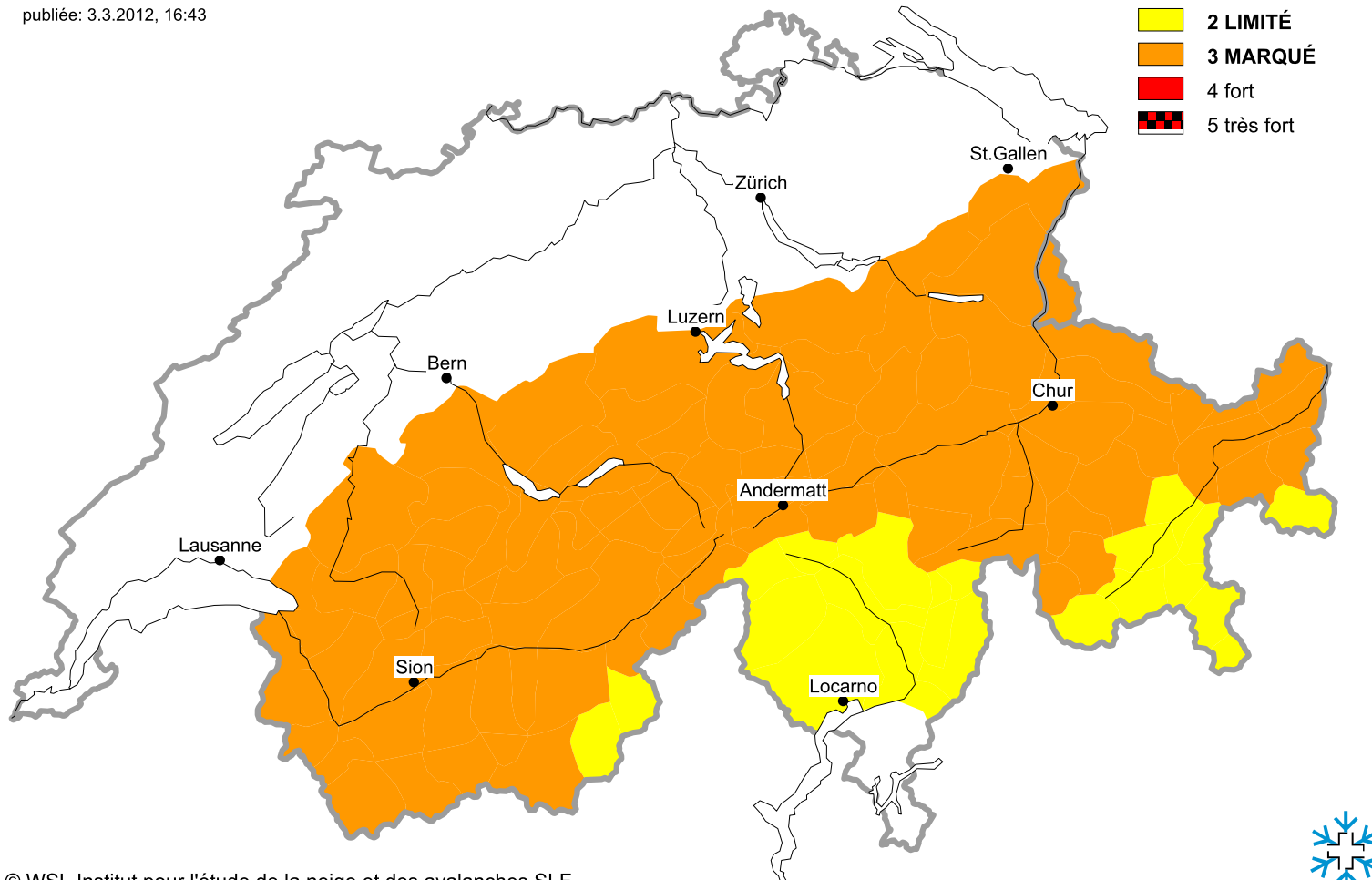
publiée: 3.3.2012, 16:43



# Danger d'avalanches de neige mouillée au cours de la journée

pour dimanche, 4. mars 2012

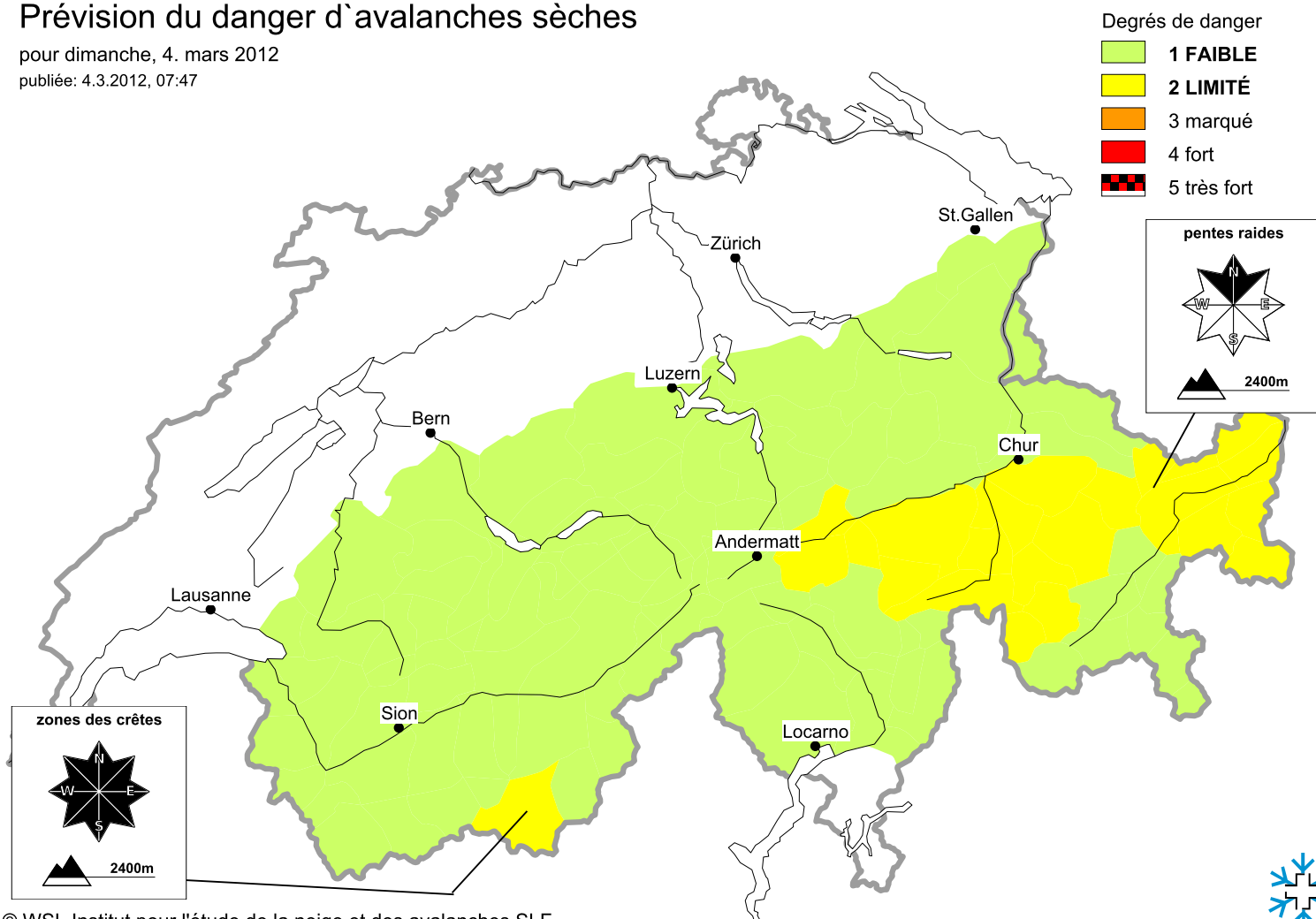
publiée: 3.3.2012, 16:43



# Prévision du danger d'avalanches sèches

pour dimanche, 4. mars 2012

publiée: 4.3.2012, 07:47



# Danger d'avalanches de neige mouillée au cours de la journée

pour dimanche, 4. mars 2012

publiée: 4.3.2012, 07:47

