

Bulletin d'avalanches national no. 126

pour vendredi, 30 mars 2012

date d'édition 29.3.2012, 18:30 heures

Prédominance d'une situation avalancheuse favorable, attention à la neige fraîche soufflée

Situation générale

La nuit de mercredi à jeudi a été claire. La journée a été généralement ensoleillée. Des nuages sont arrivés rapidement au nord-est. A 2000 m, les températures à la mi-journée étaient de plus 4 degrés au nord et de plus 9 degrés au sud. Le vent a soufflé faiblement à modérément de secteur nord.

Aux endroits peu enneigés sur les versants nord, le manteau neigeux a parfois subi une métamorphose constructive à grains anguleux, et il est alors fragile, surtout dans le sud du Valais et dans les Grisons. Sinon, les couches profondes du manteau neigeux sont en général bien consolidées et ne présentent que peu de couches fragiles marquées. Seules les pentes raides exposées au nord, au-dessus d'environ 2200 m, présentent parfois une neige meuble en surface, qui peut être transportée par endroits. En général, la limite de la neige se trouve entre 1000 et 1400 m au nord, et entre 1400 et 1800 m au sud. Sur le versant sud des Alpes, les limites de neige sont environ 200 m plus haut.

Evolution à court terme

La nuit de jeudi à vendredi sera claire au sud, partiellement nuageuse à l'ouest. A l'est, le temps sera couvert et il tombera jusqu'à 10 cm de neige. La limite des chutes de neige se situera environ à 1500 m. En cours de journée, le temps s'éclaircit rapidement par l'ouest. Les températures à midi à 2000 m s'élèvent à plus 2 degrés à l'ouest, à moins 1 degré à l'est, et à plus 5 degrés au sud. En altitude, le vent soufflera modérément à l'ouest, et fortement à l'est et au sud de secteur nord. Sur les versants nord en haute montagne, des petites accumulations de neige soufflée fragiles pourront se former.

Prévision du danger d'avalanche pour vendredi

Centre du Valais; crête principale des Alpes du Grand Combin jusqu'au Mont Rose ; nord de la région du Simplon; sud du Goms; nord et centre des Grisons au sud du Rhin antérieur; Engadine; vallée de Münster:

Danger limité d'avalanche (degré 2)

Les endroits dangereux se situent surtout sur les pentes raides aux expositions nord-ouest à nord-est en passant par le nord, au-dessus de 2200 m environ. C'est surtout en terrain peu parcouru que des avalanches peuvent être déclenchées dans les couches profondes, surtout aux endroits faiblement enneigés. Des bruits sourds isolés peuvent attirer l'attention sur le danger. De plus, les nouvelles accumulations de neige soufflée doivent être évaluées avec prudence. Sur les pentes nord raides, un choix d'itinéraire prudent est recommandé.

Région au nord de la ligne Rhône-Rhin; région du Trient, Grand-St-Bernard, Saas Fee et sud du Simplon; vallée d'Urseren; Tessin; valle Calanca; Misox, Valle Bregaglia, Vallée de Poschiavo:

Faible danger d'avalanche (degré 1)

Les endroits dangereux isolés se trouvent surtout sur les pentes nord très raides rarement parcourues. Il faut évaluer avec précaution surtout les endroits faiblement enneigés et les nouvelles accumulations de neige soufflée. Aux endroits exposés, attention au danger d'être emporté et de chuter.

En toutes régions, le danger d'avalanches de neige mouillée et de glissement augmente en cours de journée jusqu'au degré 2, "limité". On peut attendre des avalanches spontanées sur les versants sud en dessous d'environ 2800 m, et sur les versants nord en dessous d'environ 2000 m. Les randonnées doivent être terminées assez tôt. Les avalanches de glissement peuvent atteindre une taille moyenne et également partir en matinée, mais plus rarement. Prudence sous les fissures de glissement.

Tendance pour samedi et dimanche

La nuit de vendredi à samedi sera claire. En journée, il fera d'abord très beau. Ensuite, des nuages arriveront par le nord. Dimanche, le temps sera partiellement ensoleillé, surtout à l'est, et quelques précipitations sont possibles. A l'ouest et au sud, le temps restera généralement ensoleillé. Le vent sera modéré de secteur nord. Le danger d'avalanche n'évoluera guère.

Le Bulletin d'avalanches par MMS (Fr. 0.50/MMS)

Envoyez votre mot clé par SMS au numéro court 162.

AVALANCHES Liste de tous les mots clé
LAWCHF Bulletin d'avalanches national (français)

Informations sur la météo en collaboration avec **MétéoSuisse**

0900 162 168 / 368 Météo pour les Alpes romandes (MétéoSuisse) tél./fax.
(tél: Fr. 1.20/min) (fax: Fr. 2.-/min)

Bulletins régionaux (Fr. 0.50/MMS)

LAWZCH Suisse Centrale
LAWBVS Bas-Valais / VD
LAWOVS Haut Valais
LAWNGR Nord et centre des Grisons
LAWSGR Sud des Grisons
LAWBEO Oberland bernois
LAWEAN Partie Est du Versant Nord des Alpes

Internet: <http://www.slf.ch>

WAP: wap.slf.ch

Télétext: page 782 (TSR 1)

Téléphone: 187 (Fr. 0.90/appel e min)

Rapports:

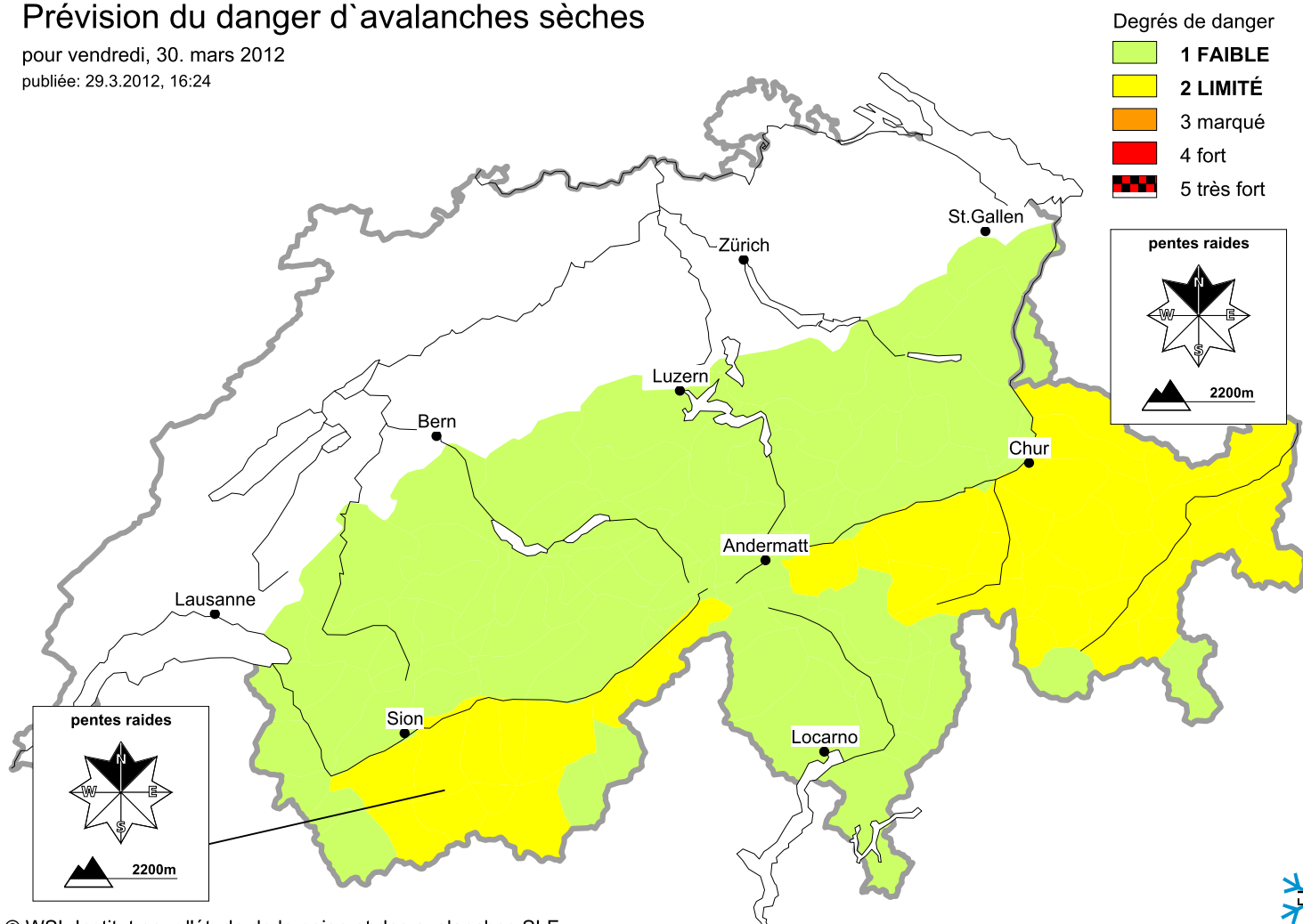
Email: lwp@slf.ch

tél./fax. gratuit: 0800 800 187 / 88

Prévision du danger d'avalanches sèches

pour vendredi, 30. mars 2012

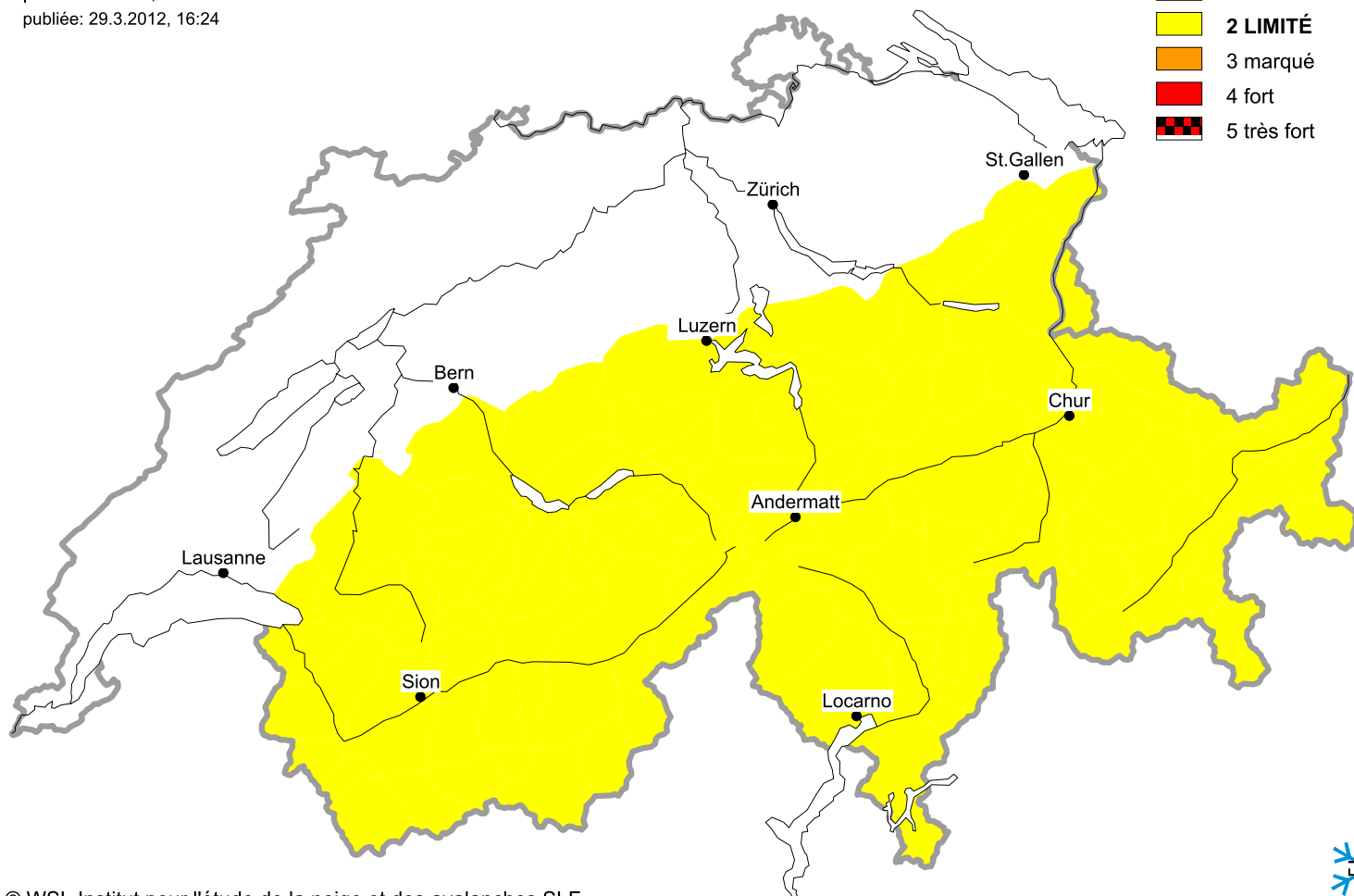
publiée: 29.3.2012, 16:24



Danger d'avalanches de neige mouillée au cours de la journée

pour vendredi, 30. mars 2012

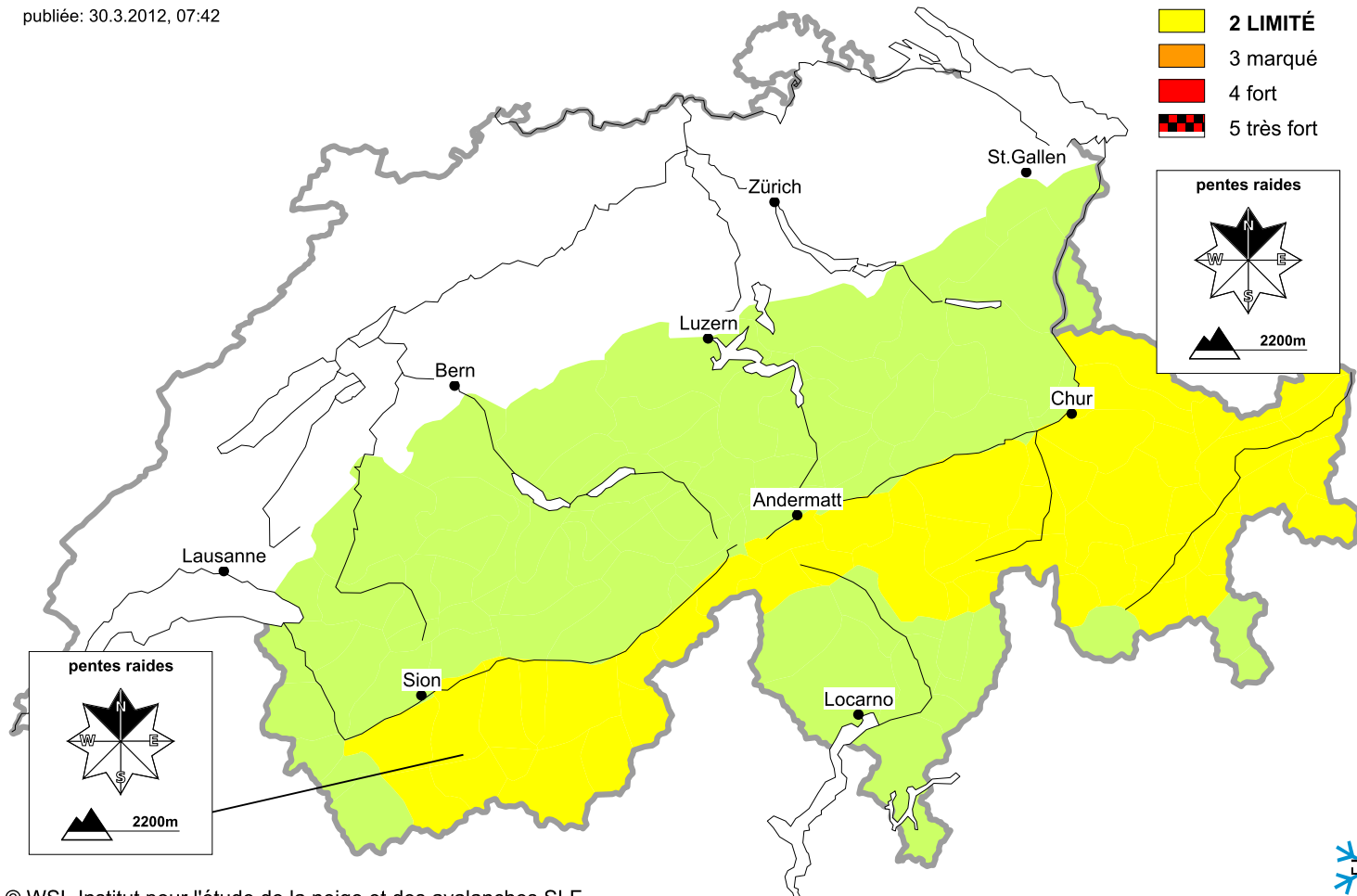
publiée: 29.3.2012, 16:24



Prévision du danger d'avalanches sèches

pour vendredi, 30. mars 2012

publiée: 30.3.2012, 07:42



Danger d'avalanches de neige mouillée au cours de la journée

pour vendredi, 30. mars 2012

publiée: 30.3.2012, 07:42

