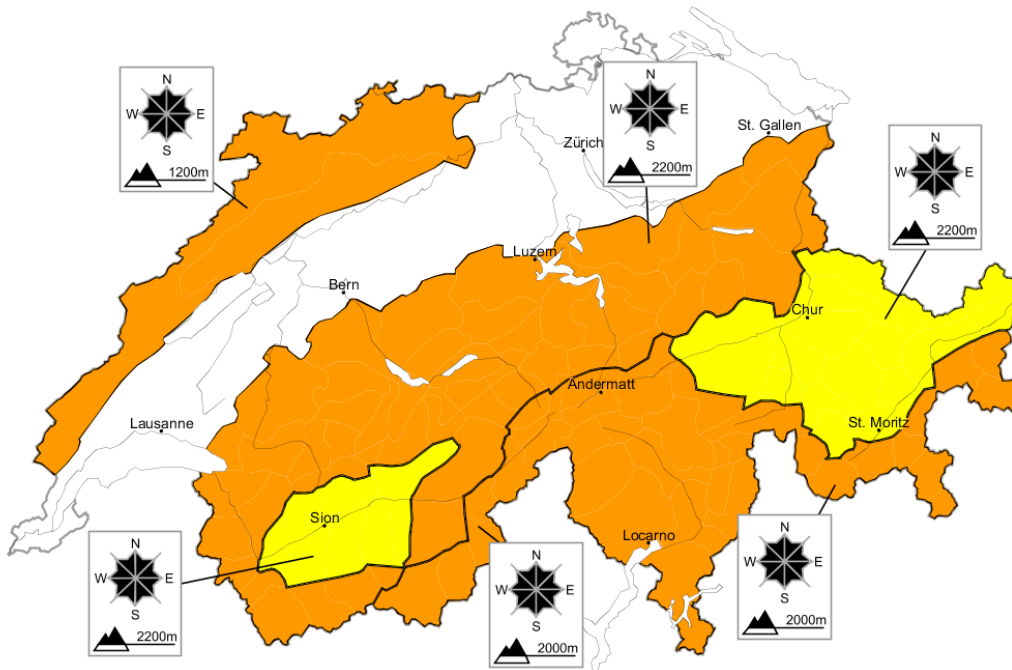


Danger d'avalanches en général marqué.

Édition: 29.11.2012, 17:00 / Prochaine mise à jour: 30.11.2012, 17:00

Danger d'avalanche

actualisé le 29.11.2012, 17:00

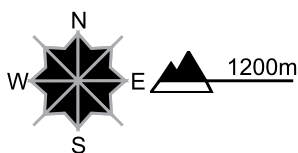


Région A Marqué, degré 3



Neige soufflée

Endroits dangereux



Description des dangers

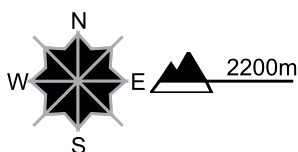
Les accumulations de neige soufflée fraîches constituent le danger principal. Elles peuvent être déclenchées par un seul amateur de sports d'hiver. Les randonnées en raquettes demandent une expérience dans l'évaluation du danger d'avalanche.

Région B Marqué, degré 3



Neige soufflée

Endroits dangereux



Description des dangers

Les accumulations de neige soufflée sont généralement petites mais facilement déclenchables.. Elles devraient être évaluées avec prudence. Des avalanches peuvent en outre être déclenchées sur les pentes raides exposées au nord dans les couches plus profondes. Les randonnées et descentes hors piste demandent une expérience dans l'évaluation du danger d'avalanche.

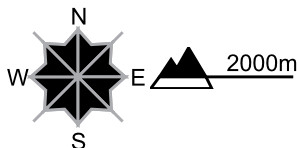
Région C

Marqué, degré 3



Neige soufflée

Endroits dangereux



Description des dangers

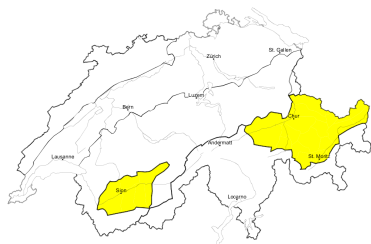
Les accumulations de neige soufflée sont facilement déclenchables.. Elles devraient être contournées. Des avalanches peuvent en outre être déclenchées sur les pentes raides exposées au nord dans les couches plus profondes. Les randonnées et descentes hors piste demandent une expérience dans l'évaluation du danger d'avalanche.

Avalanches de glissement

En dessous d'environ 2000 m des avalanches de glissement sont possibles sur les pentes raides herbeuses et sur les talus.

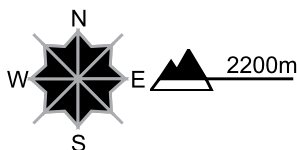
Région D

Limité, degré 2



Neige soufflée

Endroits dangereux



Description des dangers

Les accumulations de neige soufflée sont généralement petites mais en partie facilement déclenchables. Elles sont facilement reconnaissables pour un oeil exercé. Des couches fragiles dans la neige ancienne peuvent être déclenchées par endroits par un seul amateur de sports d'hiver sur les pentes raides exposées au nord. Un choix prudent des itinéraires est recommandé.

Manteau neigeux et météo

actualisé le 29.11.2012, 17:00

Manteau neigeux

La neige fraîche de ces derniers jours s'est déposée sur un manteau continu de neige ancienne au-dessus de 1600 à 2000 m sur les pentes exposées au nord et au-dessus de 1800 à 2600 m sur les pentes exposées au sud. Un manteau de neige ancienne partiellement défavorable a ainsi été recouvert de neige fraîche. Dans le sud, les grandes quantités de neige fraîche se tassent rapidement. Ce mercredi, des accumulations de neige soufflée se sont formées sous l'influence du vent du nord.

Rétrospective météo de le jeudi, 29.11.2012

Pendant la nuit, il a neigé jusqu'à basse altitude. Les chutes de neige ont cessé en cours de journée dans la plupart des régions. Elles se sont poursuivies jusqu'en soirée dans l'est et dans le Jura.

Neige fraîche

Les quantités de neige suivantes sont tombées au-dessus de 2200 m depuis le début des précipitations lundi matin:

- Depuis le Mont Rose jusque dans le nord du Tessin en passant par la région du Simplon; centre du Tessin, Misox et Valle Calanca: 80 - 140 cm
- Chablais, reste de la crête principale des Alpes sans la Basse-Engadine; Haut-Valais, Val Müstair: 30 - 60 cm, dans la région de la Bernina jusqu'à 90 cm
- Autres régions: 15 - 30 cm
- Jura: 50 à 70 cm (au-dessus de 1500 m)

Température

A la mi-journée à 2000 m, moins 7 degrés dans le nord et moins 5 degrés dans le sud

Vent

Vent de secteur nord modéré sur une grande partie du territoire, et modéré à fort dans le Tessin et dans le Jura

Prévisions météo jusqu'à vendredi, 30.11.2012

Dans l'ouest et en Valais, le temps sera assez ensoleillé. Dans les autres régions, le ciel sera très nuageux avec des éclaircies l'après-midi.

Neige fraîche

Dans l'est, quelques centimètres de neige jusqu'à basse altitude

Température

A la mi-journée à 2000 m, moins 10 degrés dans le nord et moins 6 degrés dans le sud

Vent

- Pendant la nuit, le vent du nord sera modéré, mais il diminuera en cours de journée.
- Bise modérée dans les Préalpes et dans le Jura.

Tendance jusqu'à dimanche, 2.12.2012

samedi

D'abord assez ensoleillé, puis des nuages envahiront le ciel à partir de l'ouest. Le danger d'avalanche diminuera lentement.

dimanche

Le temps sera généralement nuageux et des averses de neige seront possibles dans le nord. Le temps restera froid. Le danger d'avalanche n'évoluera guère.