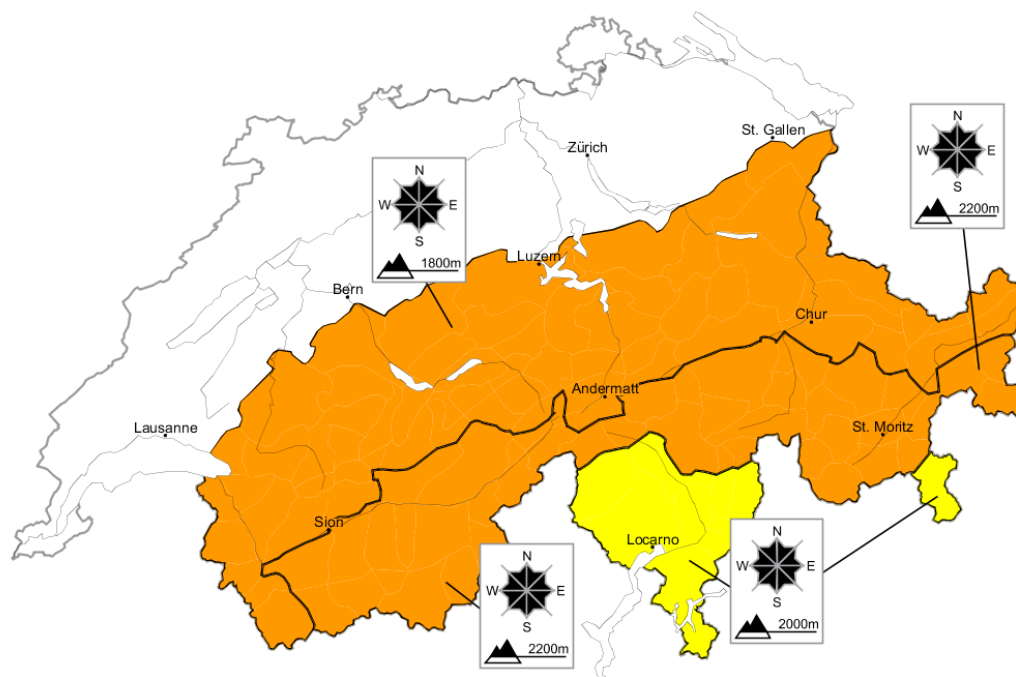


En dehors des pistes sécurisées situation avalancheuse critique en général

Édition: 28.12.2012, 08:00 / Prochaine mise à jour: 28.12.2012, 17:00

Danger d'avalanche

actualisé le 28.12.2012, 08:00



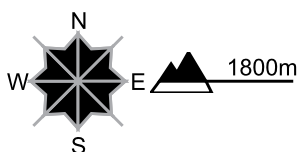
Région A

Marqué, degré 3



Neige fraîche et soufflée

Endroits dangereux



Description des dangers

Des accumulations de neige soufflée étendues se forment avec la neige fraîche et le vent fort. Celles-ci peuvent être déclenchées facilement ou glisser spontanément. Des avalanches de moyenne taille sont à attendre. Des avalanches isolées de grande taille sont possibles. Des avalanches peuvent se déclencher dans la neige ancienne ayant subi une métamorphose constructive à grain anguleux surtout dans le nord des Grisons et en Basse-Engadine. Ceci particulièrement sur les pentes exposées à l'ouest, au nord et à l'est au-dessus d'environ 2200 m. Les randonnées et descentes hors piste demandent beaucoup d'expérience dans l'évaluation du danger d'avalanche et une grande retenue.

Degrés de danger

1 faible

2 limité

3 marqué

4 fort

5 très fort



WSL Institut pour l'étude de la
neige et des avalanches SLF
www.slf.ch

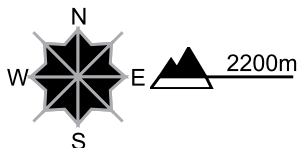
Région B

Marqué, degré 3



Neige fraîche et soufflée

Endroits dangereux



Description des dangers

Des accumulations de neige soufflée supplémentaires se forment avec la neige fraîche et le vent fort. Celles-ci peuvent être déclenchées par un seul amateur de sports d'hiver. Des avalanches de petite et moyenne taille sont à attendre. Des avalanches peuvent se déclencher dans la neige ancienne ayant subi une métamorphose constructive à grain anguleux surtout dans les régions intra-alpines. Ceci particulièrement sur les pentes exposées à l'ouest, au nord et à l'est au-dessus d'environ 2200 m. Les randonnées et descentes hors piste demandent de l'expérience dans l'évaluation du danger d'avalanche et de la prudence.

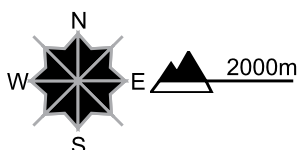
Région C

Limité, degré 2



Neige soufflée

Endroits dangereux



Description des dangers

Des accumulations de neige soufflée supplémentaires se forment avec le vent fort. Ceci particulièrement en altitude. Les accumulations de neige soufflée peuvent partiellement être déclenchées déjà par un seul amateur de sports d'hiver. Les randonnées et descentes hors piste demandent un choix prudent des itinéraires.

Manteau neigeux et météo

actualisé le 27.12.2012, 17:00

Manteau neigeux

Le neige fraîche soufflée est souvent fragile, et constitue actuellement le danger principal. Au-dessus d'environ 2200 m, le manteau neigeux ancien s'est bien consolidé dans la plupart des régions. Des ruptures peuvent survenir uniquement encore avec une surcharge importante aux transitions entre les endroits peu enneigés et les endroits très enneigés. Dans les régions intra-alpines du Valais et des Grisons, des avalanches peuvent ainsi se déclencher dans les couches de neige ancienne fragiles à proximité du sol, et atteindre une taille moyenne. Ceci surtout sur les versants ouest, nord et est au-dessus d'environ 2200 m.

En dessous d'environ 2200 m, le manteau neigeux totalement humide se stabilise également de plus en plus avec le refroidissement. L'activité des avalanches mouillées et de glissement a notablement diminué. Des avalanches de glissement isolées sont cependant encore possibles.

Rétrospective météo du jeudi, 27.12.2012

Au sud-est, les éclaircies se sont d'abord maintenues. A l'ouest et au nord, le temps était généralement couvert et des chutes de neige se sont produites.

Neige fraîche

- nord du Valais: 20 à 30 cm
- reste du Valais, ouest du versant nord des Alpes : 5 à 15 cm
- autres régions: quelques centimètres, ou le temps restera sec.

Température

A midi à 2000 m aux alentours de moins 2 degrés

Vent

Vent de secteur ouest à sud-ouest

- Valais et versant nord des Alpes: fort à tempétueux
- Grisons et Tessin: modéré à fort

Prévisions météo jusqu'à vendredi, 28.12.2012

Dans la nuit de jeudi à vendredi, couvert avec des chutes de neige. A partir de midi, généralement sec, avec des éclaircies à l'ouest, sur le versant sud des Alpes et dans les régions intra-alpines.

Neige fraîche

- Valais, versant nord des Alpes, nord des Grisons, Basse-Engadine: 20 à 40 cm, accentué à l'est
- nord du Tessin, centre des Grisons, Haute-Engadine: 10 à 20 cm
- plus au sud: quelques centimètres

Température

A midi à 2000 m environ moins 6 degrés au nord-est et moins 3 degrés à l'ouest et au sud

Vent

Fort à tempétueux de nord-ouest, faiblissant en cours de journée

Tendance jusqu'à dimanche, 30.12.2012

Samedi

Le temps sera généralement ensoleillé avec un vent de sud-ouest modéré, et temporairement très doux. Le danger d'avalanches reste bien présent dans un premier temps.

Dimanche

Le temps sera partiellement ensoleillé au nord, majoritairement ensoleillé au sud. Le danger d'avalanche diminuera lentement.