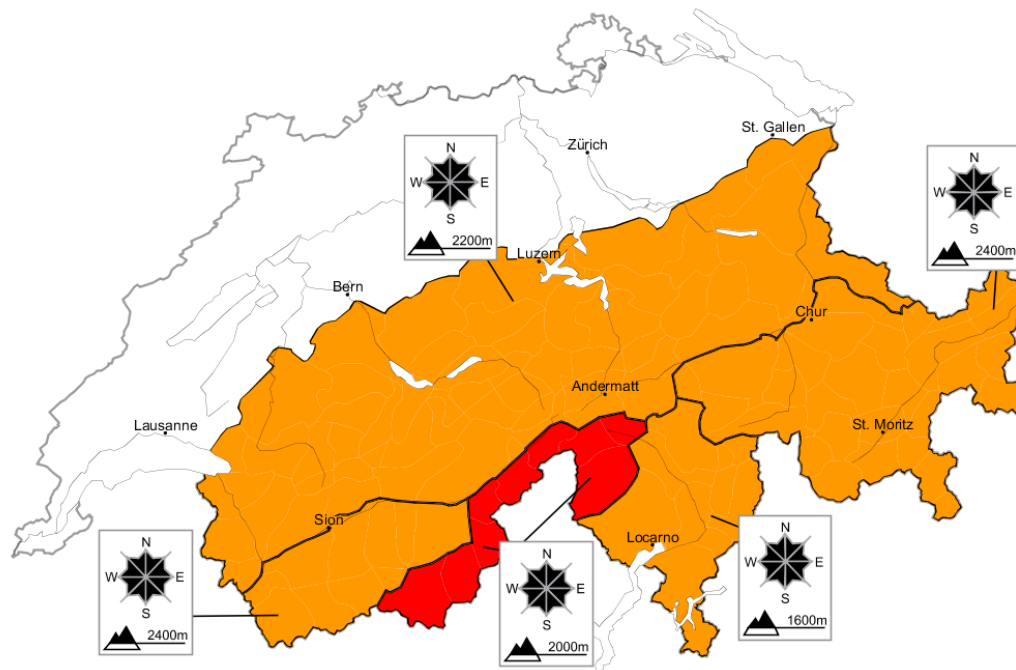


Au sud danger d'avalanches dans certaines régions fort

Édition: 20.4.2013, 17:00 / Prochaine mise à jour: 21.4.2013, 17:00

Danger d'avalanche

actualisé le 20.4.2013, 17:00



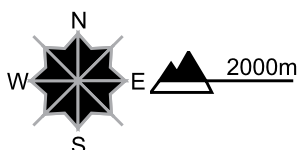
Région A

Fort, degré 4



Neige fraîche et soufflée, neige ancienne, avalanches mouillées

Endroits dangereux



Description des dangers

La neige fraîche et la neige soufflée peuvent être déclenchées facilement ou se déclencher spontanément. Des avalanches spontanées sont à attendre surtout pendant la nuit. En général le manteau neigeux ancien est faible. Les avalanches peuvent entraîner le manteau neigeux entièrement mouillé souvent et parfois atteindre une grande taille. Les voies de communication exposées sont menacées.

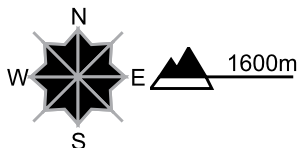
Région B

Marqué, degré 3



Neige fraîche et soufflée, avalanches mouillées

Endroits dangereux



Description des dangers

La neige fraîche et la neige soufflée peuvent être déclenchées par un seul amateur de sports d'hiver. Les sports de neige en dehors des pistes sécurisées demandent une expérience dans l'évaluation du danger d'avalanche. Des avalanches humides et mouillées de plus en plus nombreuses de petite et rarement moyenne taille sont à attendre en dessous d'environ 2000 m. Les tronçons exposés des voies de communication sont de manière isolée menacés.

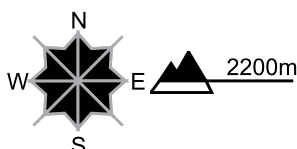
Région C

Marqué, degré 3



Neige fraîche et soufflée

Endroits dangereux



Description des dangers

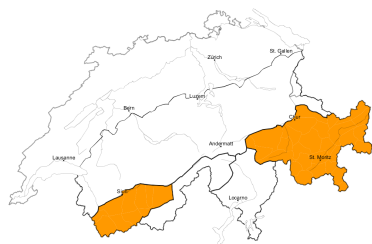
La neige fraîche et la neige soufflée peuvent être déclenchées par un seul amateur de sports d'hiver. Les sports de neige en dehors des pistes sécurisées demandent une expérience dans l'évaluation du danger d'avalanche.

Avalanches mouillées en cours de journée

Avec le réchauffement diurne et le rayonnement solaire le danger d'avalanches mouillées et de glissement augmente en cours de journée jusqu'au degré 3, "marqué". Ceci à toutes les expositions en dessous d'environ 2200 m et sur les pentes très raides ensoleillées en dessous d'environ 3000 m. Les randonnées, descentes hors piste et montées en refuge devraient être commencées tôt et terminées à temps.

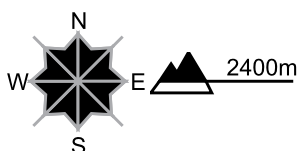
Région D

Marqué, degré 3



Neige fraîche et soufflée

Endroits dangereux



Description des dangers

La neige fraîche et la neige soufflée peuvent être déclenchées par un seul amateur de sports d'hiver. Des avalanches spontanées sont possibles de manière isolée. Les avalanches peuvent entraîner le manteau jusqu'au sol et atteindre une taille moyenne. Les sports de neige en dehors des pistes sécurisées demandent une expérience dans l'évaluation du danger d'avalanche.

Avalanches mouillées en cours de journée

Avec le réchauffement diurne et le rayonnement solaire le danger d'avalanches mouillées et de glissement augmente en cours de journée jusqu'au degré 3, "marqué", notamment dans le nord et le centre des Grisons et dans le Valais. Ceci à toutes les expositions en dessous d'environ 2400 m et sur les pentes très raides ensoleillées en dessous d'environ 3000 m. Les randonnées, descentes hors piste et montées en refuge devraient être commencées tôt et terminées à temps.

Manteau neigeux et météo

actualisé le 20.4.2013, 17:00

Manteau neigeux

Le vent fort de secteur est a donné lieu à la formation d'accumulations fraîches de neige soufflée, surtout au-dessus de 2500 m environ. La neige fraîche et la neige soufflée recouvrent un manteau de neige ancienne isotherme zéro degré et mouillé en dessous de 3200 m environ sur les pentes exposées au sud et en dessous de 2500 m environ sur les pentes exposées au nord. Au cours de cette semaine, de très nombreuses avalanches de neige mouillée et de glissement de taille moyenne et localement aussi de grande ampleur se sont produites. Avec leur première humidification, les pentes exposées au nord se sont, elles aussi, fragilisées de plus en plus.

Dans certaines régions, il y a encore beaucoup de neige dans les bassins versants d'avalanches, sur les pentes exposées à l'ouest et à l'est ainsi et plus particulièrement sur les pentes exposées au nord. Avant les chutes de neige de samedi, les pentes exposées au sud étaient déjà largement purgées. Dans le sud du Valais et dans les Grisons, le manteau de neige ancienne renferme parfois des couches fragiles ayant subi une métamorphose constructive à grains anguleux. C'est surtout dans ces régions que des avalanches peuvent se décrocher jusque dans les couches de neige proches du sol.

Rétrospective météo du samedi, 20.4.2013

La nuit était très nuageuse avec des chutes de neige temporairement intensives sur le versant nord des Alpes, dans le centre des Grisons et sur le versant sud des Alpes. En cours de journée, il y a eu temporairement quelques éclaircies dans le nord. Les chutes de neige ont persisté dans le sud. Vendredi, la limite de chutes de neige se situait au début à 2000 m dans le nord et à 2400 m dans le sud. Pendant la nuit, elle est descendue temporairement à environ 600 m dans le nord et à environ 1000 m dans le sud. Samedi, elle est remontée en cours de journée aux alentours de 1600 m.

Neige fraîche

Les quantités suivantes de neige sont tombées en dessous de 2000 m environ entre vendredi matin et samedi après-midi:

- Versant nord des Alpes sans l'ouest de l'Oberland bernois et sans les Préalpes, par ailleurs ouest de la crête principale des Alpes et partie la plus occidentale du Bas-Valais, région du Gothard, Tessin, Grisons sans les régions de Prättigau, Basse-Engadine, Val Müstair: sur une grande partie du territoire de 40 à 70 cm, localement jusqu'à 90 cm
- Préalpes, ouest de l'Oberland bernois, reste du Valais, Prättigau, Basse-Engadine, Val Müstair: de 20 à 40 cm

Température

A la mi-journée à 2000 m: entre -5 °C dans le nord-ouest et -1 °C dans le sud-est

Vent

Modéré à fort, sur le versant nord des Alpes de secteur nord-est, dans les autres régions et en général en haute montagne de secteur sud-est

Prévisions météo jusqu'à dimanche, 21.4.2013

La nuit de samedi à dimanche sera partiellement claire dans le nord, tandis que dans le sud elle sera nuageuse et il neigera surtout dans la partie de la crête principale des Alpes située dans le Haut-Valais. La limite des chutes de neige se situera à 1600 m. En cours de journée, il y aura une nébulosité comparable à du brouillard élevé dans le nord. Au-dessus de 2000 m environ, le temps sera généralement ensoleillé avec des nuages convectifs l'après-midi. Sur la partie valaisanne de la crête principale des Alpes, sur le versant sud des Alpes ainsi que dans le centre et le sud des Grisons, la nébulosité sera variable à forte.

Neige fraîche

- Crête principale des Alpes depuis le Cervin jusque dans la région du Simplon: de 20 à 40 cm
- Reste du sud du Valais, région du Gothard, versant sud des Alpes, centre des Grisons, Engadine: de 5 à 10 cm

Température

A la mi-journée à 2000 m: 0 °C dans l'ouest et dans le sud et +2 °C dans l'est

Vent

Faible à modéré de secteur est à sud-est

Tendance jusqu'à mardi, 23.4.2013

Lundi, la nébulosité sera variable avec des éclaircies et des averses. La limite des chutes de neige se situera à 1400 m. Mardi, le temps sera de plus en plus ensoleillé et il fera plus doux. Le danger d'avalanche de neige sèche diminuera. Le danger d'avalanche de neige mouillée augmentera à chaque fois en cours de journée.