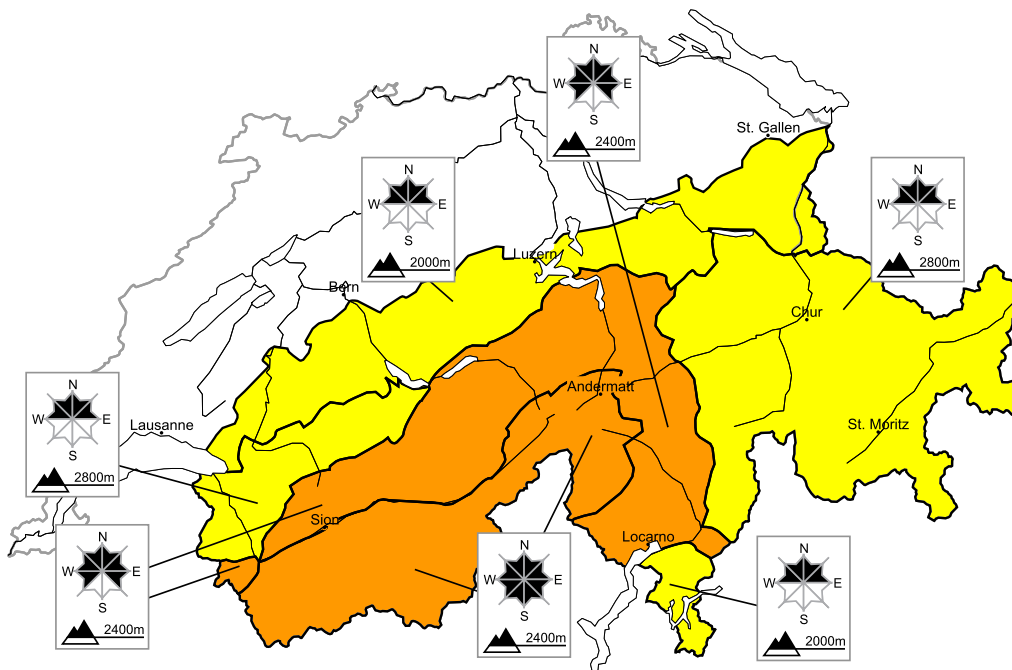


Avec la neige fraîche danger d'avalanches en général marqué

Édition: 28.4.2014, 17:00 / Prochaine mise à jour: 29.4.2014, 17:00

Danger d'avalanche

actualisé le 28.4.2014, 17:00



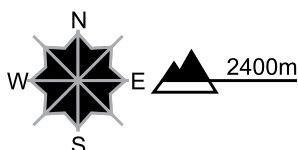
région A

Marqué, degré 3



Neige fraîche et soufflée

Endroits dangereux



Description des dangers

La neige fraîche et la neige soufflée des deux derniers jours constituent le danger principal. Des amateurs de sports d'hiver même seuls peuvent déclencher des avalanches, pouvant atteindre une taille moyenne. Des avalanches spontanées de petite à moyenne taille sont à attendre surtout en haute montagne, ceci spécialement jusqu'au matin. Expérience et retenue sont importantes.

Sud du Valais: Des avalanches peuvent de manière isolée se déclencher dans les couches du manteau neigeux proches du sol, surtout sur les pentes raides exposées au nord.

Degrés de danger

1 faible

2 limité

3 marqué

4 fort

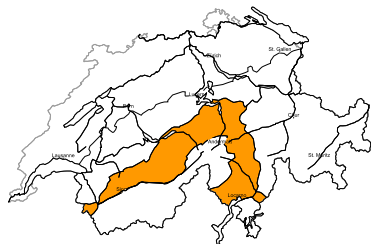
5 très fort



WSL Institut pour l'étude de la
neige et des avalanches SLF
www.slf.ch

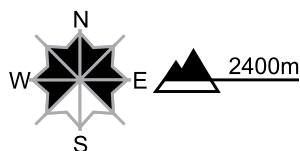
région B

Marqué, degré 3



Neige fraîche et soufflée

Endroits dangereux

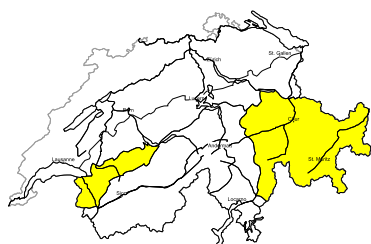


Description des dangers

La neige fraîche et la neige soufflée des deux derniers jours constituent le danger principal. Des amateurs de sports d'hiver même seuls peuvent déclencher des avalanches, pouvant atteindre une taille moyenne. Une expérience dans l'évaluation du danger d'avalanche est nécessaire.

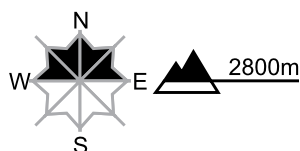
région C

Limité, degré 2



Neige soufflée

Endroits dangereux



Description des dangers

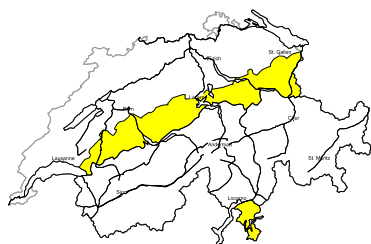
Les accumulations de neige soufflée des deux derniers jours constituent le danger principal. Celles-ci peuvent par endroits être déjà déclenchées par un seul amateur de sports d'hiver, mais sont en général plutôt petites. Les randonnées à ski demandent un choix prudent des itinéraires.

Neige ancienne

Nord et centre des Grisons, Basse-Engadine: Des avalanches peuvent de manière isolée se déclencher dans les couches du manteau neigeux proches du sol et atteindre une taille moyenne, surtout sur les pentes raides exposées au nord.

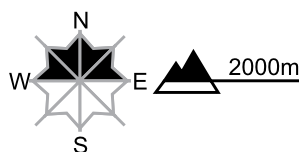
région D

Limité, degré 2



Neige fraîche

Endroits dangereux



Description des dangers

La neige fraîche des deux derniers jours peut être déclenchée de manière isolée. A côté du danger d'ensevelissement, il faut surtout penser au danger d'être emporté et de chuter.

Manteau neigeux et météo

actualisé le 28.4.2014, 17:00

Manteau neigeux

Depuis samedi soir, il a neigé en abondance sur une grande partie du territoire, sauf dans les régions de l'est. Des accumulations fraîches de neige soufflée se sont formées au-dessus de 2500 m environ. La neige fraîche et la neige soufflée se sont déposées sur une surface de neige ancienne irrégulière et, en dessous de 2400 m environ, humide. Ce n'est qu'en haute montagne que la surface est parfois encore meuble sur les pentes raides exposées au nord. Des glissements superficiels peuvent s'étendre plus profondément dans le manteau neigeux et déclencher localement des avalanches de plaque de neige de taille moyenne, surtout sur les pentes raides exposées au nord dans le sud du Valais ainsi que dans le nord et le centre des Grisons et en Basse-Engadine, où les couches du manteau neigeux proches du sol sont parfois encore meubles.

Rétrospective météo du lundi, 28.4.2014

Le ciel était très nuageux et il a neigé sur une grande partie du territoire, et à nouveau abondamment sur la crête principale des Alpes depuis Saas Fee jusque dans la région du Gothard. Dans l'ouest et dans le nord, la limite des chutes de neige est descendue à 1200 à 1400 m. Dans le sud et dans l'est, elle se situait entre 1600 et 1800 m.

Neige fraîche

Globalement, depuis le début des précipitations samedi soir, les quantités suivantes de neige sont tombées au-dessus de 2400 m environ:

- Crête principale des Alpes depuis le Grand-St-Bernard jusque dans la région du Gothard, Val Bedretto, vallées supérieures de la Maggia: de 60 à 90 cm
- Reste du sud du Valais, reste du Haut-Valais, versant nord des Alpes depuis le Wildstrubel jusqu'à la Reuss, reste de l'ouest du Tessin: de 40 à 60 cm
- Ailleurs: de 20 à 40 cm; dans l'extrême est, moins

Température

A la mi-journée à 2000 m entre -2 °C dans l'ouest et +2 °C dans l'extrême est

Vent

Faible à modéré de secteur nord

Prévisions météo jusqu'à mardi, 29.4.2014

Au cours de la nuit de lundi à mardi, il neigera un peu sur une grande partie du territoire. Pendant la journée, le temps sera essentiellement sec. Dans les régions intra-alpines et dans le sud, il y aura quelques éclaircies.

Neige fraîche

La limite des chutes de neige se situera entre 1400 m dans le nord et dans l'ouest et 1800 m dans l'est et le sud. On prévoit les quantités suivantes de neige fraîche au-dessus de 2000 m environ:

- Versant nord des Alpes, Valais: de 5 à 15 cm; dans le sud du Haut-Valais, localement jusqu'à 25 cm
- Ailleurs: moins de neige fraîche

Température

A la mi-journée à 2000 m: -1 °C dans le nord et +3 °C dans le sud

Vent

Vent faible à modéré, d'abord de secteur nord, s'orientant au sud en cours de journée

Tendance jusqu'à jeudi, 1.5.2014

Mercredi, le temps sera généralement très nuageux. Il neigera faiblement sur une grande partie du territoire, mais peut-être aussi abondamment depuis Zermatt jusque dans les vallées de la Maggia. Jeudi, la nébulosité sera variable à forte avec des averses de neige dans le nord. Dans le sud, le temps sera partiellement ensoleillé, tout particulièrement au cours de la matinée. Il fera un peu plus doux. Mercredi, le danger d'avalanche n'évoluera guère dans le sud. Jeudi, il diminuera lentement également dans cette partie du pays.