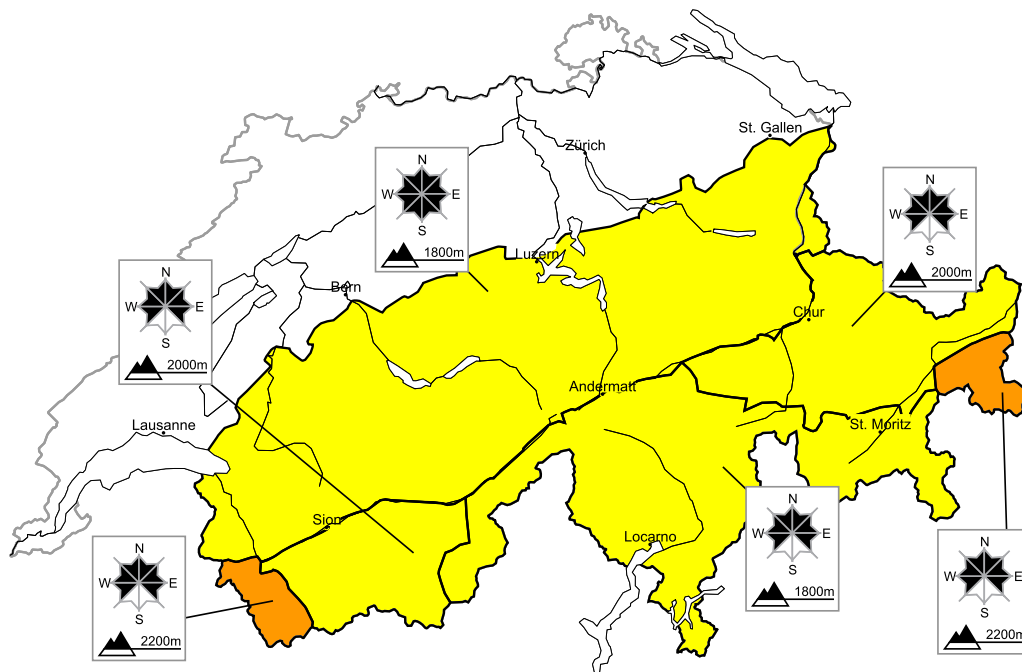


Danger d'avalanches en général limité

Édition: 27.2.2015, 08:00 / Prochaine mise à jour: 27.2.2015, 17:00

Danger d'avalanche

actualisé le 27.2.2015, 08:00



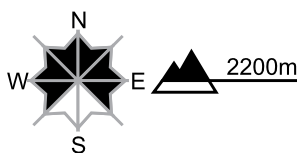
région A

Marqué, degré 3



Neige soufflée, neige ancienne

Endroits dangereux



Description des dangers

Les accumulations de neige soufflée des derniers jours peuvent être déclenchées par un seul amateur de sports d'hiver. Des avalanches peuvent aussi par endroits entraîner avec elles les couches plus profondes du manteau neigeux et atteindre une taille moyenne. Ces endroits dangereux se situent surtout sur les itinéraires de randonnée rarement fréquentés. Les randonnées et descentes hors-piste demandent de l'expérience dans l'évaluation du danger d'avalanche et un choix prudent des itinéraires.

Degrés de danger

1 faible

2 limité

3 marqué

4 fort

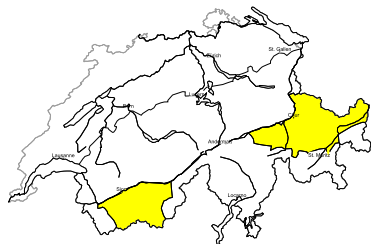
5 très fort



WSL Institut pour l'étude de la neige et des avalanches SLF
www.slf.ch

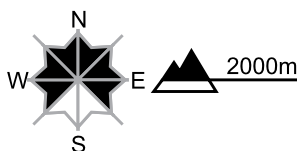
région B

Limité, degré 2



Neige soufflée, neige ancienne

Endroits dangereux



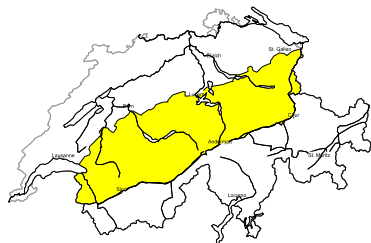
Description des dangers

Les accumulations de neige soufflée des derniers jours peuvent parfois encore être déclenchées. Des avalanches peuvent aussi de manière très isolée entraîner avec elles les couches plus profondes du manteau neigeux et atteindre une taille moyenne. Ces endroits dangereux se situent surtout sur les itinéraires de randonnée rarement fréquentés. Les randonnées et descentes hors-piste demandent un choix prudent des itinéraires.

Sud du Haut-Valais: En haute montagne les endroits dangereux sont plus fréquents et le danger plus élevé.

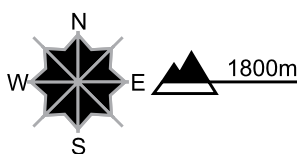
région C

Limité, degré 2



Neige ancienne, neige soufflée

Endroits dangereux

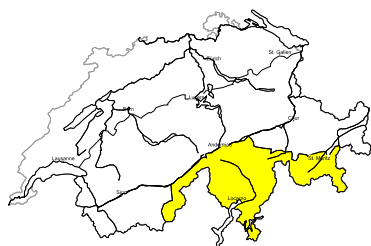


Description des dangers

Des avalanches peuvent être déclenchées déjà de manière isolée avec une surcharge faible dans les couches proches de la surface. Elles sont généralement uniquement petites. Des accumulations de neige soufflée se forment en cours de journée, notamment à proximité des crêtes et des cols. Là où le vent souffle plus fort le degré de danger 3, "marqué" peut être atteint. Les randonnées et descentes hors-piste demandent un choix prudent des itinéraires.

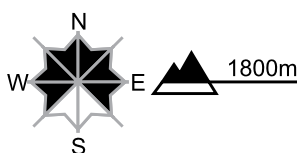
région D

Limité, degré 2



Neige soufflée

Endroits dangereux



Description des dangers

Les accumulations de neige soufflée des derniers jours peuvent parfois encore être déclenchées. Les randonnées et descentes hors-piste demandent un choix prudent des itinéraires.

Sud du Haut-Valais: En haute montagne les endroits dangereux sont plus fréquents et le danger plus élevé.

Manteau neigeux et météo

actualisé le 26.2.2015, 17:00

Manteau neigeux

Avec le vent modéré, des petites accumulations de neige soufflée, cependant fragiles, se forment surtout à proximité des crêtes et des cols. Par ailleurs, les accumulations de neige soufflée des jours précédents sont encore partiellement déclenchables.

On observe des couches fragiles plus profondément enfouies dans le manteau neigeux, surtout dans le sud du Valais, dans les régions intra-alpines des Grisons et dans la vallée de Münster. C'est surtout dans ces régions que des avalanches peuvent être déclenchées par endroits dans les couches profondes du manteau neigeux. Sur le versant nord des Alpes, la structure du manteau neigeux est plus favorable. Sur le versant sud des Alpes, le manteau neigeux présente en général une structure favorable.

Rétrospective météo du jeudi, 26.2.2015

Après une nuit généralement claire, le temps a été partout ensoleillé en journée.

Neige fraîche

-

Température

à midi à 2000 m, -5 °C

Vent

pendant la nuit de secteur nord/nord-est, modéré, et parfois fort dans le nord du Tessin ; en journée faible de nord à est

Prévisions météo jusqu'à vendredi, 27.2.2015

En deuxième partie de nuit des chutes de neige se déclencheront au nord et à l'ouest. En cours de journée il neigera au nord. La limite des chutes de neige descendra à basse altitude. Au sud, le temps sera sec, mais généralement nuageux.

Neige fraîche

- Versant nord des Alpes et Bas-Valais : 5 à 15 cm
- Haut-Valais, nord et centre des Grisons : environ 5 cm
- Tessin, sud des Grisons : en général sec

Température

à midi à 2000 m entre -8 °C à l'ouest et -5 °C à l'est

Vent

- au nord faible à modéré tournant du sud-ouest au nord-ouest
- au sud l'après-midi, vent de nord modéré

Tendance jusqu'à dimanche, 1.3.2015

Samedi

Dans la nuit de vendredi à samedi, il neigera un peu au nord-est. Pendant la journée, le ciel s'éclaircira progressivement par l'ouest. Le danger d'avalanche diminuera lentement.

Dimanche

Dimanche, un vent d'ouest de plus en plus fort amènera des précipitations par l'ouest. La limite des chutes de neige se situera entre 1200 et 1500 m. Au sud, le temps restera sec. Le danger d'avalanches pourra un peu augmenter, surtout à l'ouest et au nord.