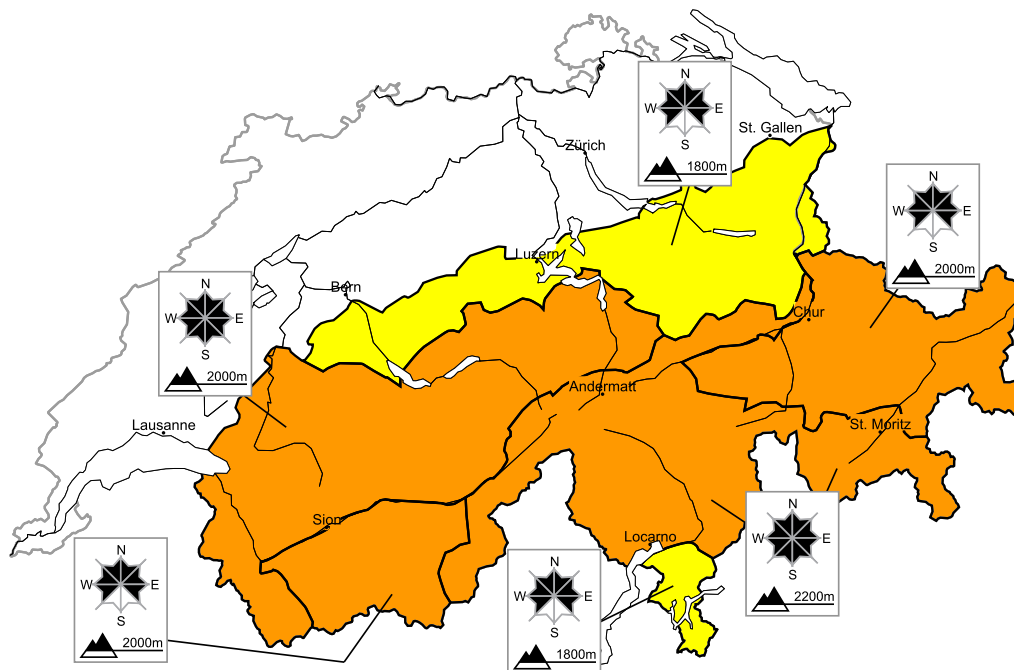


## Danger d'avalanches en général marqué

Édition: 8.2.2017, 08:00 / Prochaine mise à jour: 8.2.2017, 17:00

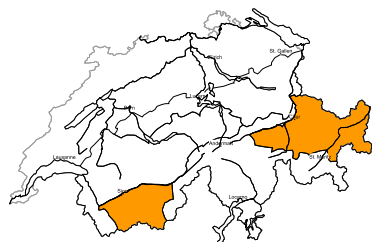
### Danger d'avalanche

actualisé le 8.2.2017, 08:00



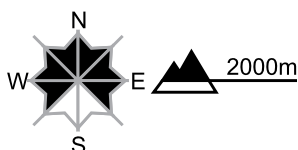
région A

Marqué, degré 3



### Neige ancienne, neige soufflée

#### Endroits dangereux



#### Description des dangers

Des couches fragiles marquées dans la neige ancienne demandent de la prudence. Des amateurs de sports d'hiver seuls peuvent déclencher des avalanches. Celles-ci peuvent se rompre jusque dans les couches profondes surtout sur les pentes à l'ombre et atteindre une taille dangereuse. Des bruits sourds et des fissures lors du passage sur le manteau neigeux peuvent attirer l'attention sur le danger. Des déclenchements à distance sont possibles. Les randonnées et descentes hors-piste demandent beaucoup d'expérience dans l'évaluation du danger d'avalanche.

Degrés de danger

1 faible

2 limité

3 marqué

4 fort

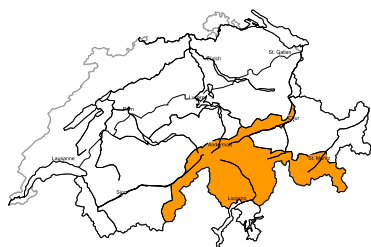
5 très fort



WSL Institut pour l'étude de la  
neige et des avalanches SLF  
www.slf.ch

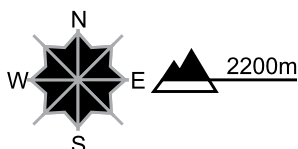
**région B**

**Marqué, degré 3**



**Neige fraîche et soufflée**

**Endroits dangereux**



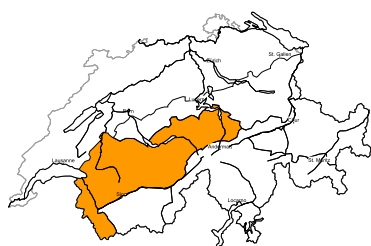
**Description des dangers**

Des accumulations de neige soufflée en partie grandes se sont formées avec le vent du nord. Celles-ci peuvent par endroits être déclenchées par un seul amateur de sports d'hiver. Des avalanches peuvent atteindre une taille moyenne de manière isolée. Les randonnées et descentes hors-piste demandent une expérience dans l'évaluation du danger d'avalanche.

Sud de la vallée de Conches, centre des Grisons et Haute-Engadine: En outre, des avalanches peuvent par endroits entraîner avec elles les couches plus profondes du manteau neigeux. Ceci surtout sur les pentes à l'ombre.

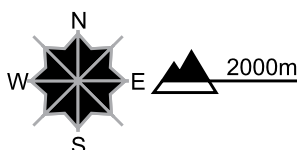
**région C**

**Marqué, degré 3**



**Neige fraîche et soufflée**

**Endroits dangereux**

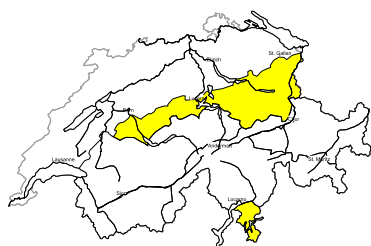


**Description des dangers**

La neige fraîche et la neige soufflée des derniers jours sont partiellement encore fragiles. Ces endroits dangereux sont recouverts de neige fraîche et difficilement identifiables. Des amateurs de sports d'hiver seuls peuvent déclencher des avalanches, pouvant atteindre une taille moyenne. Des accumulations de neige soufflée en général petites se forment par ailleurs. Elles se situent surtout à proximité des crêtes. Les randonnées et descentes hors-piste demandent une expérience dans l'évaluation du danger d'avalanche.

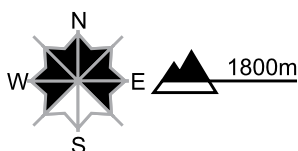
**région D**

**Limité, degré 2**



**Neige fraîche et soufflée**

**Endroits dangereux**



**Description des dangers**

La neige fraîche et la neige soufflée des derniers jours peuvent parfois encore être déclenchées. Ceci particulièrement sur les pentes très raides. Des avalanches sont plutôt petites. Les endroits dangereux sont recouverts de neige fraîche et à peine identifiables. En altitude les endroits dangereux se multiplient. Un choix prudent des itinéraires est important.

## Manteau neigeux et météo

actualisé le 7.2.2017, 17:00

### Manteau neigeux

Dans le voisinage des crêtes, la neige fraîche et le vent modéré donnent lieu, surtout dans l'ouest, à la formation de nouvelles accumulations de neige soufflée plutôt petites. Ces accumulations de neige soufflée sont fragiles. Les couches de neige fraîche et de neige soufflée de ces derniers jours, qui sont parfois épaisses, se stabilisent lentement. A certains endroits, elles sont encore susceptibles de se décrocher. C'est plus particulièrement le cas en Valais, dans le Tessin et dans les Grisons, où du givre de surface a été enneigé il y a environ une semaine dans certaines régions.

Aux altitudes entre 2200 et 2800 m, la neige ancienne renferme plus en profondeur des couches fragiles, surtout sur les pentes à l'ombre abritées du vent. Ces couches fragiles sont plus particulièrement marquées et peuvent plus facilement donner lieu à des décrochements dans les régions intra-alpines du Valais et des Grisons. Dans les autres régions, des avalanches peuvent se décrocher localement dans la neige ancienne fragile, surtout aux endroits peu enneigés ou aux passages de zones avec peu de neige vers des zones avec beaucoup de neige.

### Rétrospective météo du mardi, 7.2.2017

Après une nuit partiellement claire, la matinée était encore ensoleillée dans l'est et le sud. Ailleurs, des nuages ont envahi le ciel à partir de l'ouest. L'après-midi, quelques centimètres de neige sont tombés au-dessus de 700 m environ dans l'ouest.

#### Neige fraîche

Quelques centimètres dans l'ouest.

#### Température

A la mi-journée à 2000 m, entre -4 °C dans le nord-est et 0 °C dans le sud-ouest

#### Vent

- Pendant la nuit, vent du nord modéré à fort sur la crête principale des Alpes et généralement faible dans les autres régions
- En cours de journée, vent faible à modéré de secteur ouest

### Prévisions météo jusqu'à mercredi, 8.2.2017

Pendant la nuit et en cours de journée, il neigera surtout dans le nord et en Valais. Dans les Grisons et dans le Tessin, le ciel sera généralement très nuageux, mais il ne neigera que faiblement. La limite des chutes de neige se situera aux alentours de 700 m.

#### Neige fraîche

Les quantités suivantes de neige fraîche tomberont entre mardi soir et mercredi soir:

- Ouest du versant nord des Alpes: de 10 à 20 cm
- Reste du versant nord des Alpes, Valais, région du Gothard: de 5 à 15 cm
- Autres régions: quelques centimètres ou pas de neige

#### Température

A la mi-journée à 2000 m: -4 °C

#### Vent

Vent faible à modéré d'abord de secteur nord-ouest, s'orientant au nord-est pendant la nuit

### Tendance jusqu'à vendredi, 10.2.2017

Dans le nord, le temps de jeudi sera partiellement ensoleillé avec des champs nuageux au-dessus du brouillard élevé. Vendredi, il sera généralement ensoleillé. Dans le sud, ces deux journées seront souvent nuageuses. Il est possible qu'il neige un peu. Le danger d'avalanche diminuera, mais seulement lentement dans les régions avec de la neige ancienne fragile.