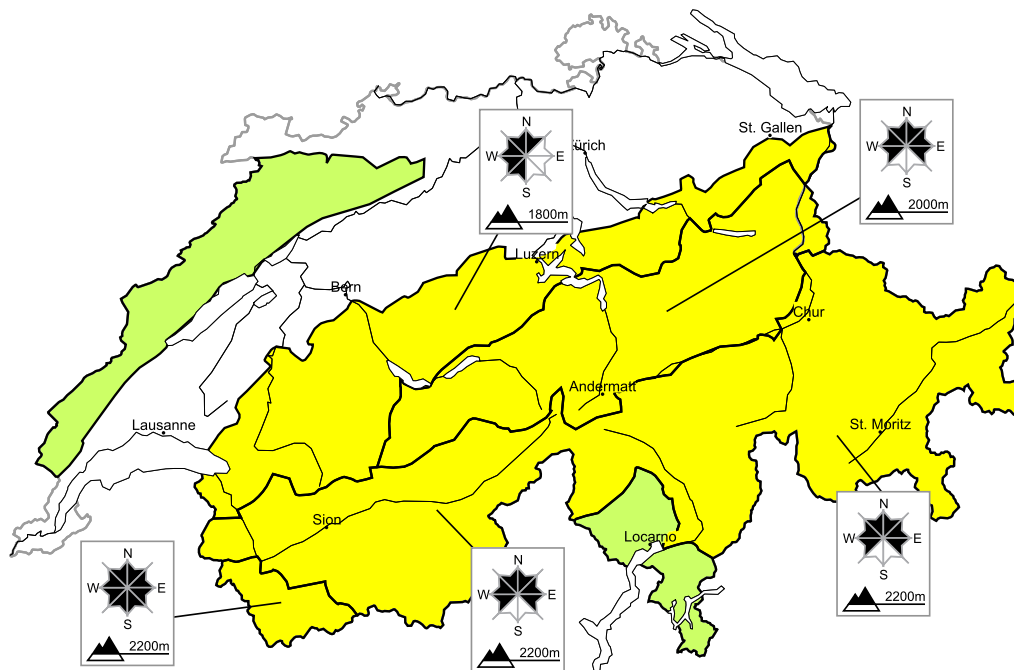


Danger d'avalanches en général limité

Édition: 23.2.2018, 08:00 / Prochaine mise à jour: 23.2.2018, 17:00

Danger d'avalanche

actualisé le 23.2.2018, 08:00



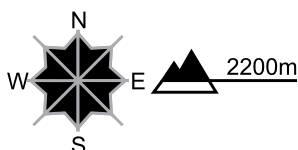
région A

Limité, degré 2



Neige ancienne, neige soufflée

Endroits dangereux



Description des dangers

Des avalanches peuvent être déclenchées dans les couches proches de la surface, ceci de manière isolée déjà par un seul adepte des sports d'hiver. Les endroits dangereux sont recouverts de neige fraîche et à peine identifiables. Les conditions sont traîtres. Un choix très prudent des itinéraires est recommandé.

Les accumulations récentes et déjà plus anciennes de neige soufflée sont souvent petites mais fragiles. Elles peuvent être parfois déclenchées par un seul amateur de sports d'hiver. Prudence surtout sur les pentes très raides.

Degrés de danger

1 faible

2 limité

3 marqué

4 fort

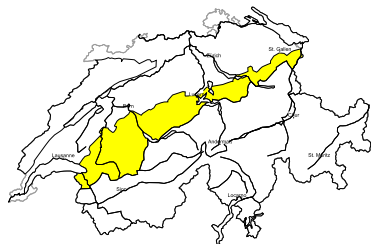
5 très fort



WSL Institut pour l'étude de la
neige et des avalanches SLF
www.slf.ch

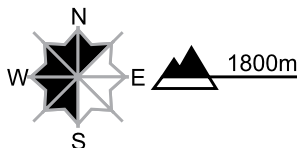
région B

Limité, degré 2



Neige soufflée

Endroits dangereux

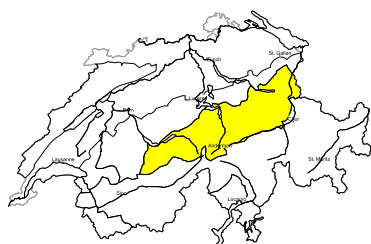


Description des dangers

Des accumulations de neige soufflée facilement déclençables se sont formées avec la bise. Elles sont généralement petites. Les accumulations de neige soufflée se situent surtout à proximité des crêtes, dans les combes et couloirs. Elles devraient être évitées surtout en terrain très raide.

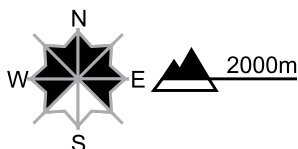
région C

Limité, degré 2



Neige ancienne, neige soufflée

Endroits dangereux

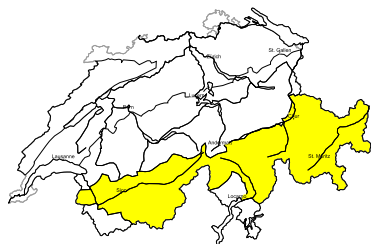


Description des dangers

Des couches fragiles en partie supérieure du manteau neigeux peuvent être déclenchées par des personnes, surtout sur les itinéraires de randonnée rarement fréquentés. Les endroits dangereux sont plutôt rares mais à peine identifiables même pour un oeil exercé. Un choix prudent des itinéraires est important. Des accumulations de neige soufflée bien visibles se sont formées avec le vent du nord-est. Celles-ci sont généralement petites mais en partie facilement déclençables. Elles devraient être évitées surtout en terrain très raide.

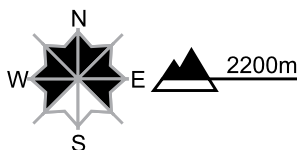
région D

Limité, degré 2



Neige ancienne, neige soufflée

Endroits dangereux

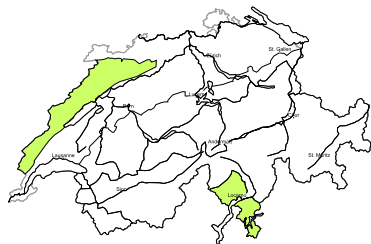


Description des dangers

Des couches fragiles en partie supérieure du manteau neigeux peuvent être déclenchées par des personnes, surtout sur les itinéraires de randonnée rarement fréquentés. Les endroits dangereux sont plutôt rares mais à peine identifiables même pour un oeil exercé. Un choix prudent des itinéraires est important. Des accumulations de neige soufflée bien visibles se sont formées avec le vent du nord-est. Celles-ci sont généralement petites mais en partie facilement déclençables. Elles devraient être évitées surtout en terrain très raide.

région E


Faible, degré 1




Neige soufflée


Quelques endroits dangereux se situent surtout sur les pentes extrêmement raides. Il convient de tenir compte du danger d'être emporté et entraîné dans une chute.

Degrés de danger  1 faible

 2 limité

 3 marqué

 4 fort

 5 très fort



Manteau neigeux et météo

actualisé le 22.2.2018, 17:00

Manteau neigeux

Des déclenchements d'avalanches par des personnes sont possibles dans les couches de neige proches de la surface aux endroits où le manteau neigeux renferme en partie du givre de surface ou des couches fragiles ayant subi une métamorphose constructive à grains anguleux. Les endroits dangereux sont souvent recouverts de neige et à peine reconnaissables. Avec la bise, des accumulations de neige soufflée généralement petites et bien visibles se sont formées, surtout le long des Préalpes et ailleurs dans le voisinage des crêtes et des cols.

Les couches centrales et inférieures du manteau neigeux sont bien consolidées et stables. Dans le centre des Grisons, en Engadine, dans les vallées du sud des Grisons et dans le Tessin, la base du manteau neigeux est un peu plus fragile. Un déclenchement d'avalanche dans ces couches profondes est toutefois peu probable.

Rétrospective météo du jeudi, 22.02.2018

Ce jeudi, la nébulosité était variable à forte. Le soleil n'a brillé que rarement. Il a neigé temporairement un peu à partir du sud-est.

Neige fraîche

Depuis mercredi après-midi jusqu'à jeudi après-midi, il est tombé un peu de neige:

- Sur l'ouest du versant nord des Alpes: jusqu'à 10 cm
- Ailleurs: moins de neige fraîche ou temps sec

Température

A la mi-journée à 2000 m entre -12 °C dans le nord-ouest et -7 °C dans les autres régions

Vent

- Ouest des Préalpes et Jura: bise modérée à forte
- Ailleurs: vent de secteur est généralement modéré, mais aussi localement fort

Prévisions météo jusqu'à vendredi, 23.02.2018

Dans le nord, le soleil brillera temporairement au-dessus du brouillard élevé avec une limite supérieure à environ 2000 m. Dans le sud, le temps sera nuageux avec de faibles chutes de neige l'après-midi.

Neige fraîche

Le long et au sud de la crête principale des Alpes: quelques centimètres

Température

A la mi-journée à 2000 m: -5 °C

Vent

Vent de secteur est à sud-est

- En montagne, généralement faible à modéré
- Dans le Jura et dans l'ouest des Préalpes, bise modérée

Tendance jusqu'à dimanche, 25.02.2018

Dans le nord, ces deux journées seront assez ensoleillées au-dessus du brouillard élevé. Dans le sud, le temps sera le plus souvent nuageux avec temporairement des chutes de neige. Samedi, il fera temporairement moins froid et, dans le sud, la limite des chutes de neige montera à environ 1000 m, mais dimanche, elle se situera à nouveau plus bas.

Il est possible que le danger d'avalanche augmente un peu samedi sur la crête principale des Alpes valaisannes, tandis qu'ailleurs il n'évoluera pratiquement pas.