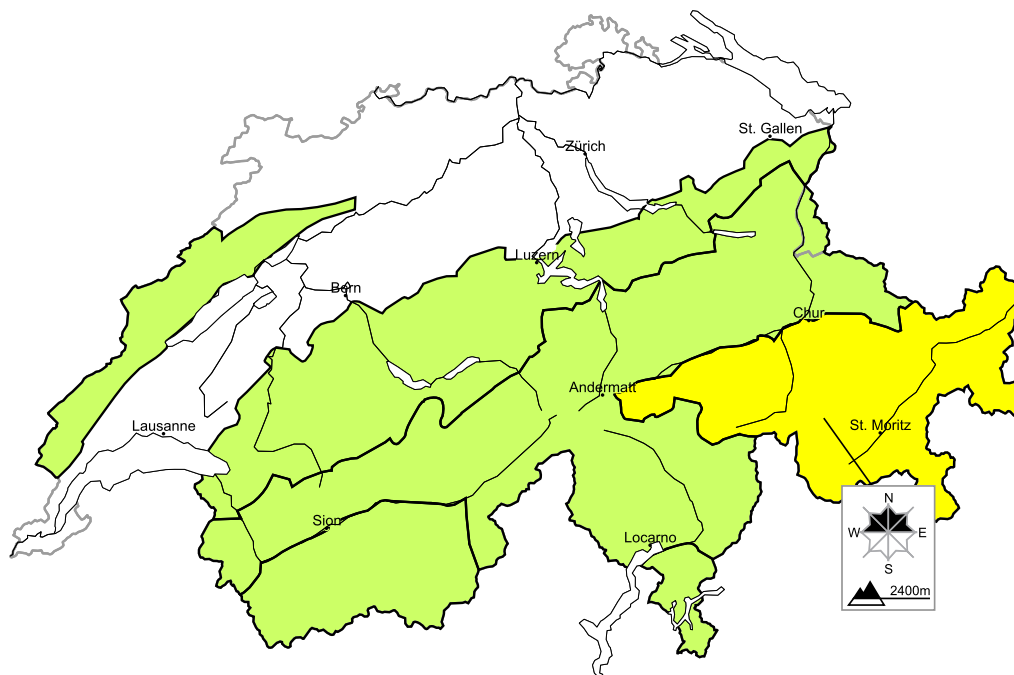


# Le matin situation avalancheuse majoritairement favorable. Augmentation du danger d'avalanches mouillées et de glissement en cours de journée

Édition: 27.2.2021, 08:00 / Prochaine mise à jour: 27.2.2021, 17:00

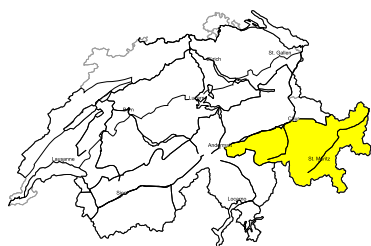
## Avalanches sèches

actualisé le 27.2.2021, 08:00



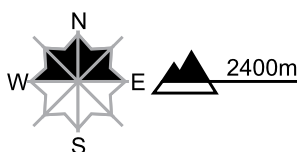
Sec, région A

Limité, degré 2



### Neige ancienne

#### Endroits dangereux




#### Description des dangers


Des avalanches peuvent être déclenchées dans les couches profondes de manière très isolée et atteindre une taille moyenne. Ces endroits dangereux sont à peine identifiables. Quelques endroits dangereux se situent surtout sur les itinéraires rarement fréquentés ainsi qu'aux endroits plutôt faiblement enneigés. Un choix très prudent des itinéraires est judicieux.

**Autres dangers: Avalanches mouillées en cours de journée  
(voir 2e carte)**


Degrés de danger

 1 faible

 2 limité

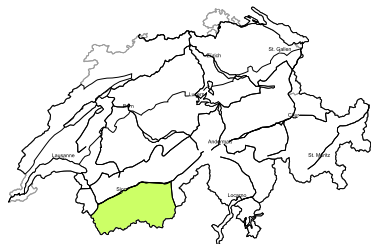
 3 marqué

 4 fort

 5 très fort

**Sec, région B**

**Faible, degré 1**



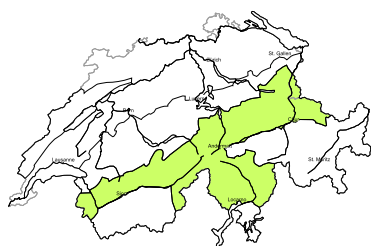
**Neige ancienne**

Des avalanches peuvent être déclenchées dans les couches profondes de manière très isolée et atteindre une taille moyenne. Ceci surtout sur les pentes très raides exposées au nord au-dessus d'environ 2400 m. Quelques endroits dangereux se situent sur les itinéraires rarement fréquentés ainsi qu'aux endroits plutôt faiblement enneigés. A côté du danger d'ensevelissement, il faut aussi penser au danger d'être emporté et de chuter.

**Autres dangers: Avalanches mouillées en cours de journée (voir 2e carte)**

**Sec, région C**

**Faible, degré 1**



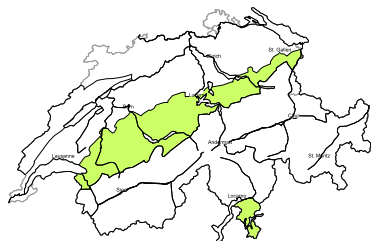
**Situation avalancheuse typique vague**

Des avalanches peuvent de manière isolée être déclenchées dans les couches du manteau neigeux proches de la surface. Ces endroits dangereux se situent spécialement sur les pentes extrêmement raides à l'ombre. De petites accumulations de neige soufflée se sont formées pendant la nuit localement. A côté du danger d'ensevelissement, il faut aussi penser au danger d'être emporté et de chuter.

**Autres dangers: Avalanches mouillées en cours de journée (voir 2e carte)**

**Sec, région D**

**Faible, degré 1**



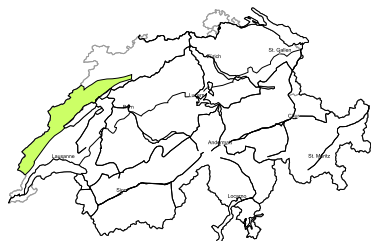
**Situation avalancheuse typique vague**

Quelques endroits dangereux pour les avalanches sèches se situent surtout sur les pentes extrêmement raides à haute altitude. Il convient de tenir compte du danger d'être emporté et entraîné dans une chute.

**Autres dangers: Avalanches mouillées en cours de journée (voir 2e carte)**

**Sec, région E**

**Faible, degré 1**



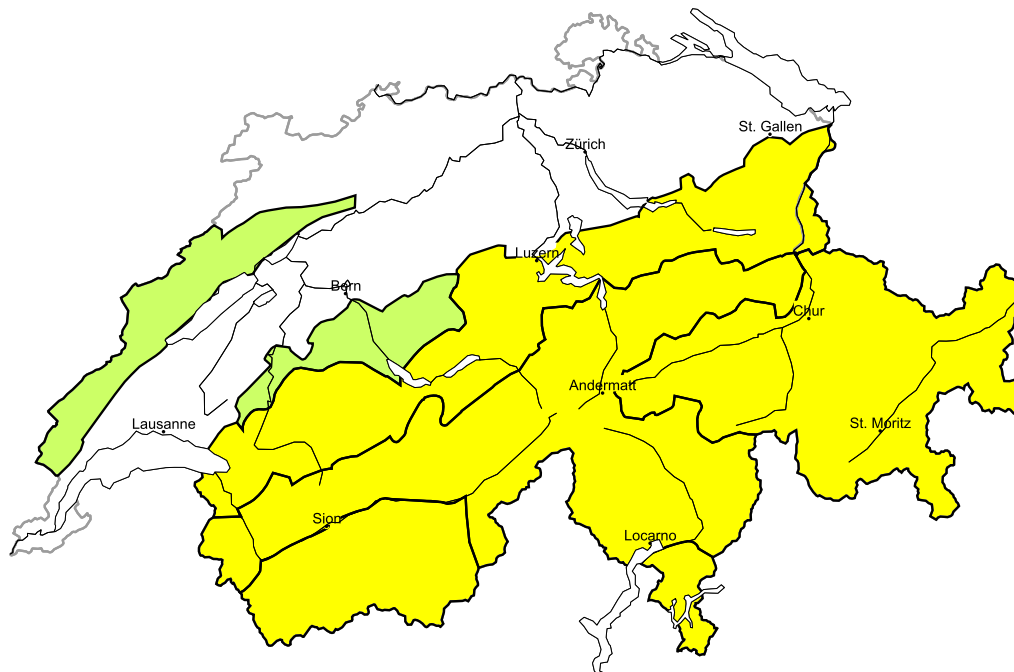
**Situation avalancheuse typique vague**

Il ne faut pas s'attendre à des avalanches sèches.

**Autres dangers: Avalanches mouillées en cours de journée (voir 2e carte)**

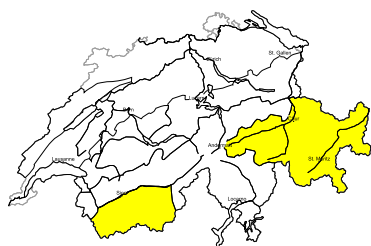
## Avalanches mouillées en cours de journée

actualisé le 27.2.2021, 08:00



### Mouillé, région A

### Limité, degré 2



#### Avalanches mouillées en cours de journée

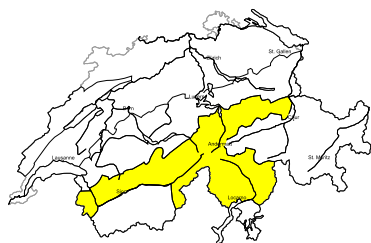
Des avalanches de neige mouillée et de glissement de moyenne à grande taille sont possibles avec le réchauffement diurne et le rayonnement solaire. Ceci particulièrement sur les pentes très raides exposées au sud en dessous d'environ 2600 m comme sur les pentes exposées à l'est et à l'ouest en dessous d'environ 2400 m. En outre, des avalanches mouillées peuvent aussi de manière isolée se déclencher dans les couches proches du sol.

Les randonnées devraient être terminées à temps.

**Autres dangers: Avalanches sèches (voir 1re carte)**

### Mouillé, région B

### Limité, degré 2



#### Avalanches mouillées en cours de journée

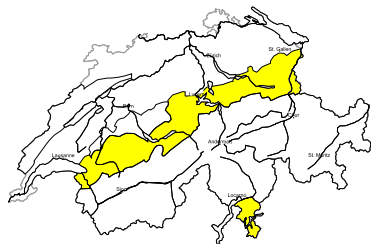
Des avalanches de glissement isolées de moyenne et rarement grande taille sont possibles. Ceci particulièrement sur les pentes très raides exposées au sud en dessous d'environ 2600 m comme sur les pentes exposées à l'est et à l'ouest en dessous d'environ 2400 m.

Prudence en présence de fissures de glissement. Les randonnées devraient être terminées à temps.

**Autres dangers: Avalanches sèches (voir 1re carte)**

**Mouillé, région C**

**Limité, degré 2**



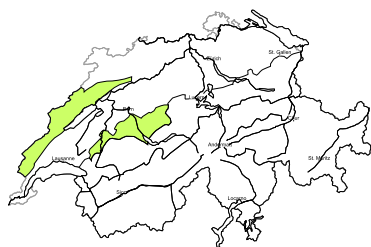
**Avalanches mouillées en cours de journée**

Des avalanches de glissement isolées de petite à moyenne taille sont possibles. Prudence en présence de fissures de glissement. Les randonnées devraient être terminées à temps.

**Autres dangers: Avalanches sèches (voir 1re carte)**

**Mouillé, région D**

**Faible, degré 1**



**Avalanches mouillées en cours de journée**

Des avalanches de glissement et coulées humides isolées sont possibles avec le réchauffement diurne et le rayonnement solaire.

**Autres dangers: Avalanches sèches (voir 1re carte)**

## Manteau neigeux et météo

actualisé le 26.2.2021, 17:00

### Manteau neigeux

Le manteau neigeux est humidifié jusqu'à environ 2800 m sur les pentes très raides exposées au sud et jusqu'aux alentours de 2200 m sur les pentes orientées à l'est et à l'ouest. Pendant la nuit seulement partiellement claire, une croûte de regel portante ne se forme qu'à haute altitude à la surface neigeuse sur les pentes raides exposées au sud. Avec le dégel de la croûte, le manteau neigeux perd à nouveau de sa stabilité. Des avalanches de neige mouillée et de glissement sont possibles en cours de journée, surtout sur les pentes ensoleillées.

Dans les Grisons et en Valais, la neige ancienne proche du sol renferme des couches fragiles au-dessus d'environ 2200 et 2400 m à toutes les expositions. Très localement, des personnes peuvent déclencher des avalanches dans ces couches. L'humidification croissante fragilise ces couches. Des avalanches peuvent alors se décrocher spontanément dans la neige ancienne proche du sol et entraîner tout le manteau neigeux.

### Rétrospective météo du vendredi, 26.02.2021

Après une nuit claire, la journée était ensoleillée. Au cours de l'après-midi, des nuages élevés ont envahi le ciel à partir du nord-ouest.

#### Neige fraîche

-

#### Température

A la mi-journée à 2000 m, entre +4 °C dans le nord et +6 °C dans le sud

#### Vent

Vent généralement faible de secteur sud-ouest

### Prévisions météo jusqu'à samedi, 27.02.2021

La nuit de vendredi à samedi sera partiellement claire en Valais et dans le sud et généralement nuageuse ailleurs. Quelques flocons de neige sont possibles à haute altitude sur le versant nord des Alpes. Dans le Jura, il pleuvra un peu pendant la nuit. Samedi matin, le temps sera d'abord encore nuageux sur le versant nord des Alpes et dans le nord des Grisons, puis il sera ensoleillé comme auparavant déjà dans les autres régions.

#### Neige fraîche

-

#### Température

A la mi-journée à 2000 m, entre +3 °C dans l'ouest et 0 °C dans l'est

#### Vent

Bise modérée à forte sur le versant nord des Alpes et vent généralement faible de secteur nord-est ailleurs

### Tendance jusqu'à lundi, 01.03.2021

Dimanche, le ciel sera d'abord nuageux sur le versant sud des Alpes. Sinon, les deux journées seront ensoleillées dans toutes les régions.

Des endroits dangereux isolés pouvant faire l'objet d'avalanches de neige sèche se situent plus particulièrement sur les pentes raides à l'ombre de haute altitude. En cours de journée, le danger d'avalanche de neige mouillée et de glissement augmentera à chaque fois un peu sur les pentes ensoleillées.