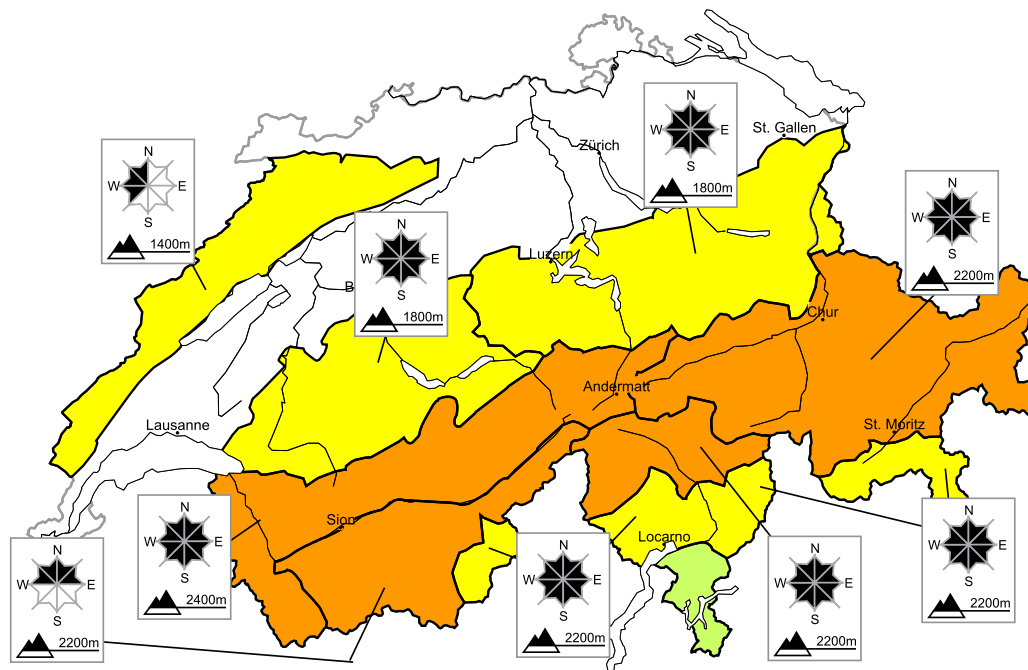


## Danger d'avalanches en général marqué

Édition: 23.3.2021, 08:00 / Prochaine mise à jour: 23.3.2021, 17:00

### Danger d'avalanche

actualisé le 23.3.2021, 08:00



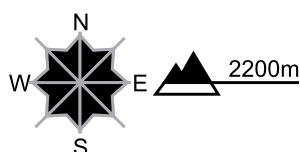
#### région A

#### Marqué, degré 3



#### Neige ancienne, neige soufflée

##### Endroits dangereux



##### Description des dangers

Des avalanches peuvent être déclenchées dans les couches proches de la surface et atteindre une taille dangereuse. Ceci surtout sur les pentes raides exposées à l'ouest, au nord et à l'est. Des déclenchements à distance sont possibles. Des bruits sourds peuvent attirer l'attention sur le danger.

Des accumulations de neige soufflée susceptibles d'être déclenchées se sont formées dans les derniers trois jours surtout en altitude. Ces endroits dangereux se situent à toutes les expositions. Des avalanches peuvent atteindre une taille moyenne.

Des amateurs de sports d'hiver seuls peuvent déclencher des avalanches. Les randonnées et descentes hors-piste demandent une expérience dans l'évaluation du danger d'avalanche.

#### Avalanches de glissement

Des avalanches de glissement sont possibles sur les pentes raides exposées à l'est, au sud et à l'ouest, surtout en dessous d'environ 2000 m.

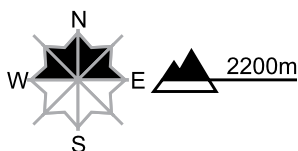
**région B**

**Marqué, degré 3**



**Neige ancienne, neige soufflée**

**Endroits dangereux**



**Description des dangers**

Des avalanches peuvent être déclenchées dans les couches proches de la surface et atteindre une taille dangereuse. Ceci surtout sur les pentes raides exposées à l'ouest, au nord et à l'est. Des déclenchements à distance sont possibles. Des bruits sourds peuvent attirer l'attention sur le danger.

Des accumulations de neige soufflée susceptibles d'être déclenchées se sont formées dans les derniers deux jours surtout en altitude. Ces endroits dangereux se situent à toutes les expositions au-dessus d'environ 2400 m. Des avalanches peuvent atteindre une taille moyenne.

Des amateurs de sports d'hiver seuls peuvent déclencher des avalanches. Les randonnées et descentes hors-piste demandent une expérience dans l'évaluation du danger d'avalanche.

**Avalanches mouillées en cours de journée**

En dessous d'environ 2400 m: Des avalanches de glissement sont possibles sur les pentes raides exposées à l'est, au sud et à l'ouest. En outre en cours de journée sur les pentes exposées au sud, des avalanches et coulées humides sont possibles.

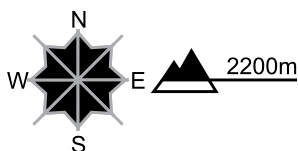
**région C**

**Marqué, degré 3**



**Neige soufflée**

**Endroits dangereux**



**Description des dangers**

Des accumulations de neige soufflée susceptibles d'être déclenchées se sont formées avec le vent de nord-est dans les derniers trois jours. Celles-ci peuvent être déclenchées par un seul amateur de sports d'hiver. Des avalanches peuvent atteindre une taille moyenne. Les accumulations de neige soufflée devraient être évitées. Les randonnées demandent une expérience dans l'évaluation du danger d'avalanche.

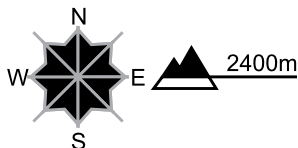
**région D**

**Marqué, degré 3**



**Neige soufflée**

**Endroits dangereux**



**Description des dangers**

Des accumulations de neige soufflée susceptibles d'être déclenchées se sont formées avec le vent de nord-est dans les derniers trois jours. Celles-ci peuvent être déclenchées par un seul amateur de sports d'hiver. Des avalanches peuvent atteindre une taille moyenne. Les accumulations de neige soufflée devraient être évitées. Les randonnées demandent une expérience dans l'évaluation du danger d'avalanche.

**Avalanches mouillées en cours de journée**

En dessous d'environ 2400 m: Des avalanches de glissement sont possibles sur les pentes raides exposées à l'est, au sud et à l'ouest. En outre en cours de journée sur les pentes exposées au sud, des avalanches et coulées humides sont possibles.

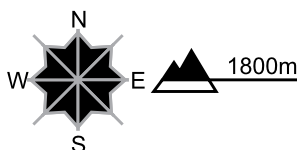
**région E**

**Limité, degré 2**



**Neige soufflée**

**Endroits dangereux**



**Description des dangers**

Des accumulations de neige soufflée susceptibles d'être déclenchées se sont formées avec le vent de nord-est dans les derniers trois jours. Elles se situent surtout dans les combes, couloirs et derrière les ruptures de terrain. En altitude le nombre et l'étendue de ces endroits dangereux augmentent. Un choix prudent des itinéraires est nécessaire. Les accumulations de neige soufflée devraient être contournées surtout en terrain raide.

**Avalanches de glissement**

Des avalanches de glissement sont possibles sur les pentes raides exposées à l'est, au sud et à l'ouest, surtout en dessous d'environ 2000 m.

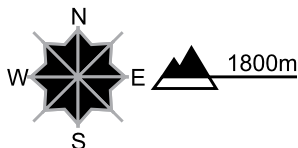
**région F**

**Limité, degré 2**



**Neige soufflée**

**Endroits dangereux**



**Description des dangers**

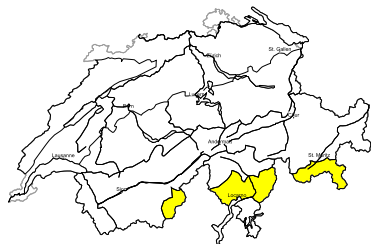
Des accumulations de neige soufflée susceptibles d'être déclenchées se sont formées avec le vent de nord-est dans les derniers trois jours. Elles se situent surtout dans les combes, couloirs et derrière les ruptures de terrain. En altitude le nombre et l'étendue de ces endroits dangereux augmentent. Un choix prudent des itinéraires est nécessaire. Les accumulations de neige soufflée devraient être contournées surtout en terrain raide.

**Avalanches mouillées en cours de journée**

En dessous d'environ 2400 m: Des avalanches de glissement sont possibles sur les pentes raides exposées à l'est, au sud et à l'ouest. En outre en cours de journée sur les pentes exposées au sud, des avalanches et coulées humides sont possibles.

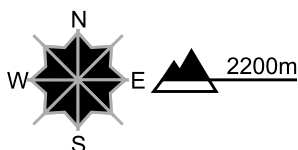
**région G**

**Limité, degré 2**



**Neige soufflée**

**Endroits dangereux**

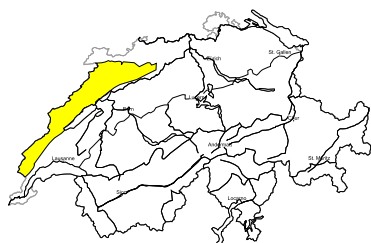


**Description des dangers**

Des accumulations de neige soufflée susceptibles d'être déclenchées se sont formées avec le vent de nord-est dans les derniers trois jours. Les endroits dangereux se situent surtout dans les combes, couloirs et derrière les ruptures de terrain. Le nombre et la taille des endroits dangereux augmentent avec l'altitude. Un choix prudent des itinéraires est important. A côté du danger d'ensevelissement, il faut aussi penser au danger d'être emporté et de chuter.

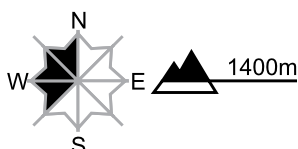
**région H**

**Limité, degré 2**



**Neige soufflée**

**Endroits dangereux**



**Description des dangers**

Les accumulations de neige soufflée relativement anciennes constituent le danger principal. Des amateurs de sports d'hiver peuvent par endroits déclencher des avalanches. Les endroits dangereux se situent surtout dans les combes, couloirs et derrière les ruptures de terrain. Des avalanches de petite et rarement moyenne taille sont possibles. Un choix prudent des itinéraires est nécessaire.

**région I**


**Faible, degré 1**




### **Situation avalancheuse typique vague**


Quelques endroits dangereux se situent surtout en terrain extrêmement raide. Même une petite avalanche peut entraîner les amateurs des sports de neige et les faire chuter.

Degrés de danger  1 faible

 2 limité

 3 marqué

 4 fort

 5 très fort

## Manteau neigeux et météo

actualisé le 22.3.2021, 17:00

### Manteau neigeux

En de nombreux endroits, le vent violent de secteur nord a intensément transporté la neige meuble. Des accumulations de neige soufflée parfois grandes et pouvant se décrocher facilement se sont formées tout particulièrement à haute altitude. La diminution du vent fort pendant la nuit de lundi à mardi mettra un terme à cette période de déplacement de neige. Les couches de neige fraîche et de neige soufflée de la semaine écoulée recouvrent une couche fragile dans le voisinage de l'ancienne surface neigeuse. Sur le versant nord des Alpes, cette couche fragile est recouverte de beaucoup de neige et n'est plus guère susceptible de se décrocher. En Valais et dans les Grisons, elle est recouverte de moins de neige et peut se décrocher, tout particulièrement sur les pentes aux expositions nord et est mais parfois aussi sur les pentes exposées à l'ouest. Ces derniers jours, plusieurs avalanches, parfois d'une ampleur dangereuse, ont été déclenchées par des personnes au niveau de ce changement de couche. Localement, des avalanches se sont propagées sur leur trajectoire jusqu'aux couches de neige ancienne proches du sol, surtout aux endroits peu enneigés.

### Rétrospective météo du lundi, 22.03.2021

La nuit de dimanche à lundi était le plus souvent très nuageuse dans le nord avec de faibles chutes de neige surtout dans l'est. Dans le sud, le ciel était généralement dégagé. En journée, le temps est devenu de plus en plus ensoleillé à partir du nord avec une baisse de la limite supérieure des nuages, y compris à haute altitude. Dans le sud, le temps était généralement ensoleillé.

#### Neige fraîche

Depuis dimanche après-midi jusqu'à lundi après-midi jusqu'à basse altitude:

- Prättigau: de 5 à 10 cm
- Centre et est du versant nord des Alpes, reste du nord et du centre des Grisons: jusqu'à 5 cm
- Ailleurs: moins de neige fraîche ou temps sec

#### Température

A la mi-journée à 2000 m, entre -2 °C dans le sud du Valais et l'ouest du Tessin et -6 °C dans l'est

#### Vent

- Jura, ouest des Préalpes: bise modérée
- Ailleurs: vent de secteur nord-est modéré à fort en altitude, mais temporairement tempétueux sur la crête nord des Alpes et sur la crête principale des Alpes

### Prévisions météo jusqu'à mardi, 23.03.2021

Dans la nuit de lundi à mardi, la nébulosité diminuera encore également dans le nord-est. La journée sera généralement ensoleillée en Valais et essentiellement ensoleillée dans l'est et le sud.

#### Neige fraîche

-

#### Température

En hausse; à la mi-journée à 2000 m, entre 0 °C dans l'ouest, -3 °C dans le sud et -5 °C dans l'est

#### Vent

Vent de secteur nord

- Diminuant pendant la nuit
- En journée, faible à modéré

### Tendance jusqu'à jeudi, 25.03.2021

Au cours de ces deux journées, le temps sera ensoleillé. Pendant la journée de jeudi, des champs nuageux élevés traverseront le ciel et des nuages convectifs se formeront. L'isotherme zéro degré montera à environ 2000 m, et mercredi un peu plus haut dans l'ouest. Le vent, d'abord de secteur nord puis de secteur ouest, sera faible à modéré en altitude. Le danger d'avalanche de neige sèche diminuera lentement. Le danger d'avalanche de neige mouillée et d'avalanche de glissement sera soumis à une augmentation en cours de journée.