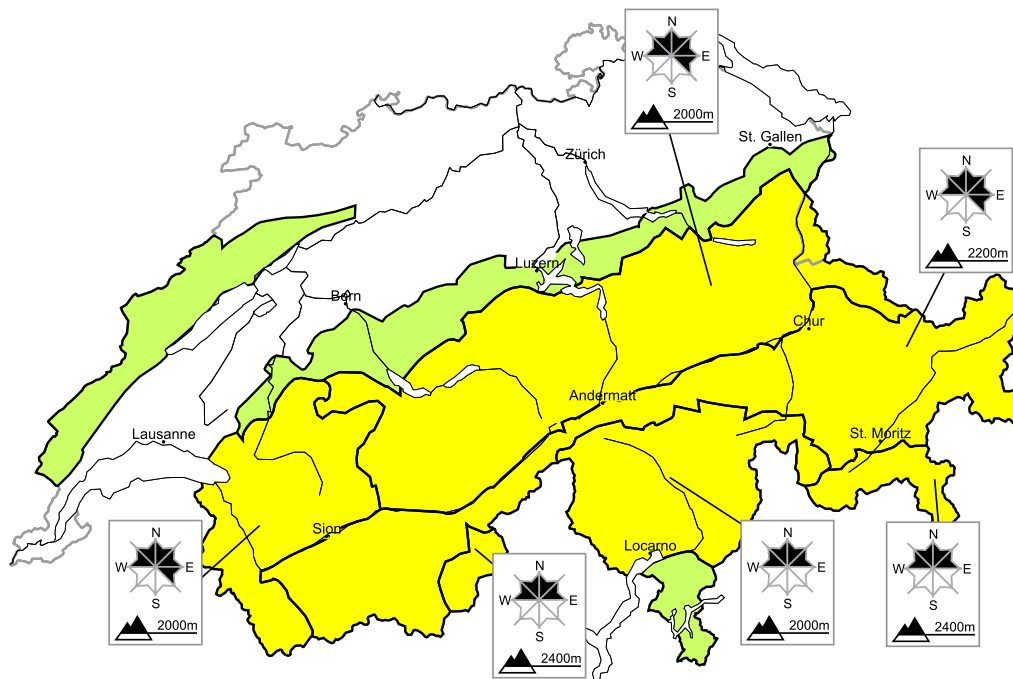


Danger d'avalanches en général limité

Édition: 27.3.2021, 17:00 / Prochaine mise à jour: 28.3.2021, 17:00

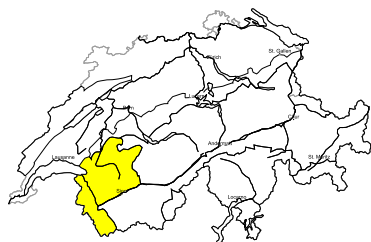
Avalanches sèches

actualisé le 27.3.2021, 17:00



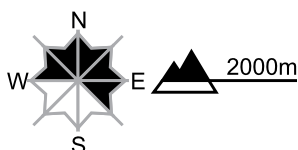
Sec, région A

Limité, degré 2



Neige soufflée

Endroits dangereux



Description des dangers

Les accumulations de neige soufflée de samedi sont partiellement fragiles. Le nombre et la taille des endroits dangereux augmentent avec l'altitude. Des avalanches peuvent par endroits être déclenchées par un seul amateur de sports d'hiver et atteindre une taille moyenne. Les accumulations de neige soufflée devraient être évaluées avec prudence.

Autres dangers: Avalanches mouillées en cours de journée (voir 2e carte)

Degrés de danger

1 faible

2 limité

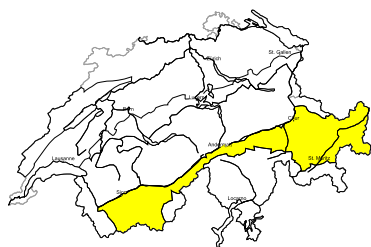
3 marqué

4 fort

5 très fort

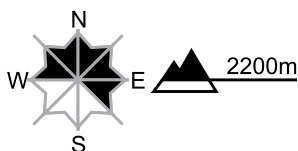
Sec, région B

Limité, degré 2



Neige ancienne

Endroits dangereux



Description des dangers

Des couches fragiles en partie supérieure du manteau neigeux peuvent encore être déclenchées de manière isolée, spécialement sur les pentes très raides exposées au nord. Des avalanches peuvent atteindre une taille assez importante. Les pentes nord très raides devraient être évaluées avec précaution.

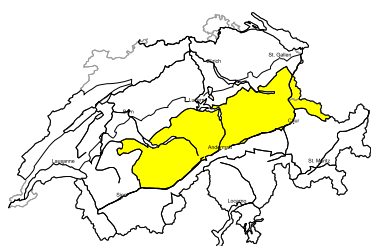
En outre les accumulations de neige soufflée petites sont partiellement fragiles. Celles-ci devraient être évaluées avec prudence spécialement en terrain où la chute est dangereuse.

Un choix prudent des itinéraires est approprié.

Autres dangers: Avalanches mouillées en cours de journée (voir 2e carte)

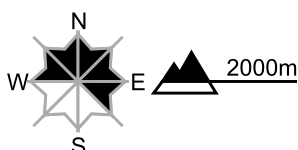
Sec, région C

Limité, degré 2



Neige soufflée

Endroits dangereux



Description des dangers

Les accumulations de neige soufflée généralement petites de samedi sont partiellement fragiles. Elles devraient être évaluées avec prudence en terrain raide. Des avalanches peuvent de manière isolée atteindre une taille moyenne. Un choix prudent des itinéraires est approprié.

Autres dangers: Avalanches mouillées en cours de journée (voir 2e carte)

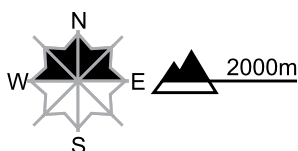
Sec, région D

Limité, degré 2



Neige soufflée

Endroits dangereux



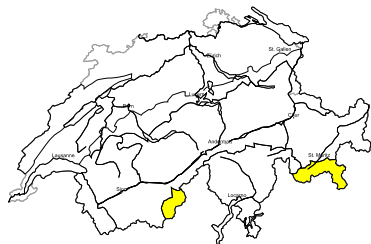
Description des dangers

Les accumulations de neige soufflée généralement petites de samedi sont partiellement fragiles. Elles devraient être évaluées avec prudence en terrain raide. Des avalanches peuvent de manière isolée atteindre une taille moyenne. Un choix prudent des itinéraires est approprié.

Autres dangers: Avalanches mouillées en cours de journée (voir 2e carte)

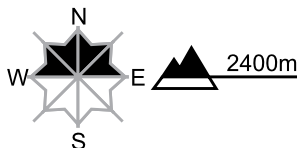
Sec, région E

Limité, degré 2



Neige soufflée

Endroits dangereux



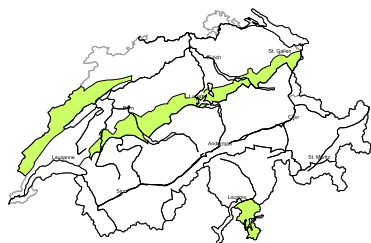
Description des dangers

Les accumulations de neige soufflée petites de samedi sont partiellement fragiles. Elles devraient être évaluées avec prudence en terrain très raide. A côté du danger d'ensevelissement, il faut aussi penser au danger d'être emporté et de chuter.

Autres dangers: Avalanches mouillées en cours de journée (voir 2e carte)

Sec, région F

Faible, degré 1



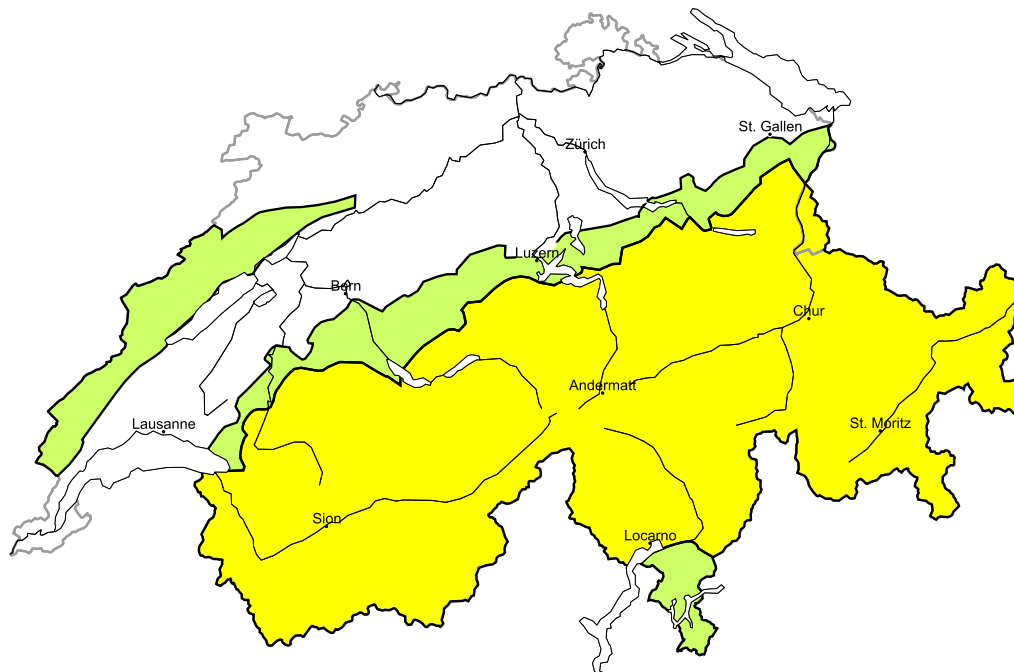
Situation avalancheuse typique vague

Quelques endroits dangereux pour les avalanches sèches se situent surtout à proximité des sommets. Il convient de tenir compte du danger d'être emporté et entraîné dans une chute.

Autres dangers: Avalanches mouillées en cours de journée (voir 2e carte)

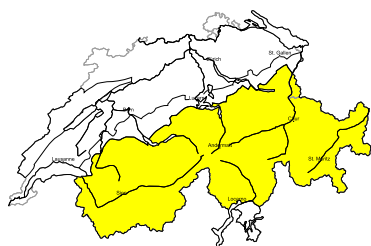
Avalanches mouillées en cours de journée

actualisé le 27.3.2021, 17:00



Mouillé, région A

Limité, degré 2



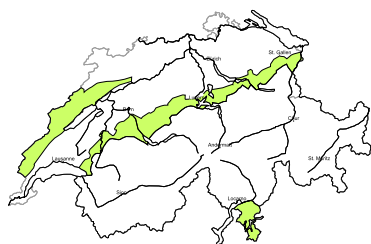
Avalanches mouillées en cours de journée

Des avalanches de glissement et coulées humides de petite et moyenne taille sont à attendre en cours de journée. Les endroits dangereux se trouvent surtout aux expositions est à ouest en passant par le sud en dessous d'environ 2600 m. Les randonnées devraient être commencées tôt et terminées à temps.

Autres dangers: Avalanches sèches (voir 1re carte)

Mouillé, région B

Faible, degré 1



Avalanches mouillées en cours de journée

Le danger d'avalanches mouillées augmente un peu en cours de journée. Des avalanches de glissement et coulées humides isolées en général de petite taille sont à attendre sur les pentes très raides exposées à l'est, au sud et à l'ouest.

Autres dangers: Avalanches sèches (voir 1re carte)

Manteau neigeux et météo

actualisé le 27.3.2021, 17:00

Manteau neigeux

Un peu de neige fraîche et un vent temporairement fort de secteur ouest ont donné lieu à la formation d'accumulations de neige soufflée. Elles sont petites dans la plupart des régions. Dans l'ouest, où la neige fraîche est la plus abondante, elles sont un peu plus grandes. Les nouvelles accumulations de neige soufflée peuvent se décrocher, surtout sur les pentes exposées au nord de haute altitude.

Dans de nombreuses régions, le tiers supérieur du manteau de neige ancienne renferme une couche fragile marquée. Dans le sud du Valais, dans les Grisons au sud du Rhin antérieur ainsi que dans la région du Gothard, des personnes ont ces derniers jours déclenché localement des avalanches dans cette couche fragile. Les déclenchements se produisaient surtout sur les pentes aux expositions ouest, nord et est, mais localement aussi sur les pentes orientées au sud. Pendant la nuit généralement claire, le manteau neigeux humide se stabilise à moyenne altitude. Sous l'effet du réchauffement diurne et de l'ensoleillement, il faut s'attendre à des coulées de neige humide en cours de journée. Des avalanches de glissement sont possibles sur les pentes très raides.

Rétrospective météo du samedi, 27.03.2021

Pendant la nuit de vendredi à samedi, il a neigé un peu sur une grande partie du territoire. La limite des chutes de neige était située à 1600 m dans le sud, mais dans le nord, elle est descendue depuis 1800 m à 1200 m. En journée, le temps est devenu rapidement ensoleillé en altitude dans l'ouest. Dans les autres régions également, les chutes de neige ont cessé. Mais le ciel est souvent resté nuageux.

Neige fraîche

Depuis vendredi soir jusque samedi midi au-dessus de 2000 m environ:

- Alpes vaudoises et fribourgeoises, partie la plus occidentale du Bas-Valais: de 10 à 20 cm
- Autres régions: souvent de 5 à 10 cm; dans le sud du Haut-Valais et en Engadine, moins de neige fraîche

Température

A la mi-journée à 2000 m, aux alentours de -3 °C dans le nord et 0 °C dans le sud

Vent

- Pendant la nuit, vent de secteur sud-ouest à sud généralement modéré, mais aussi temporairement fort
- En journée, vent modéré de secteur ouest

Prévisions météo jusqu'à dimanche, 28.03.2021

Après une nuit claire, la journée de dimanche sera généralement ensoleillée. Dans l'extrême sud, le ciel sera temporairement nuageux, surtout l'avant-midi.

Neige fraîche

-

Température

A la mi-journée à 2000 m, +4 °C dans l'ouest et +2 °C dans l'est et le sud

Vent

Faible à modéré de secteur ouest

Tendance jusqu'à mardi, 30.03.2021

En dépit du passage de champs nuageux élevés, le temps sera généralement ensoleillé et à nouveau nettement plus doux. Le vent ne soufflera que faiblement. L'isotherme zéro degré se situera à 3000 m.

Le danger d'avalanche de neige sèche diminuera. Le danger d'avalanche de neige mouillée et d'avalanche de glissement augmentera à chaque fois nettement en cours de journée. Les randonnées doivent être commencées tôt et terminées à temps.