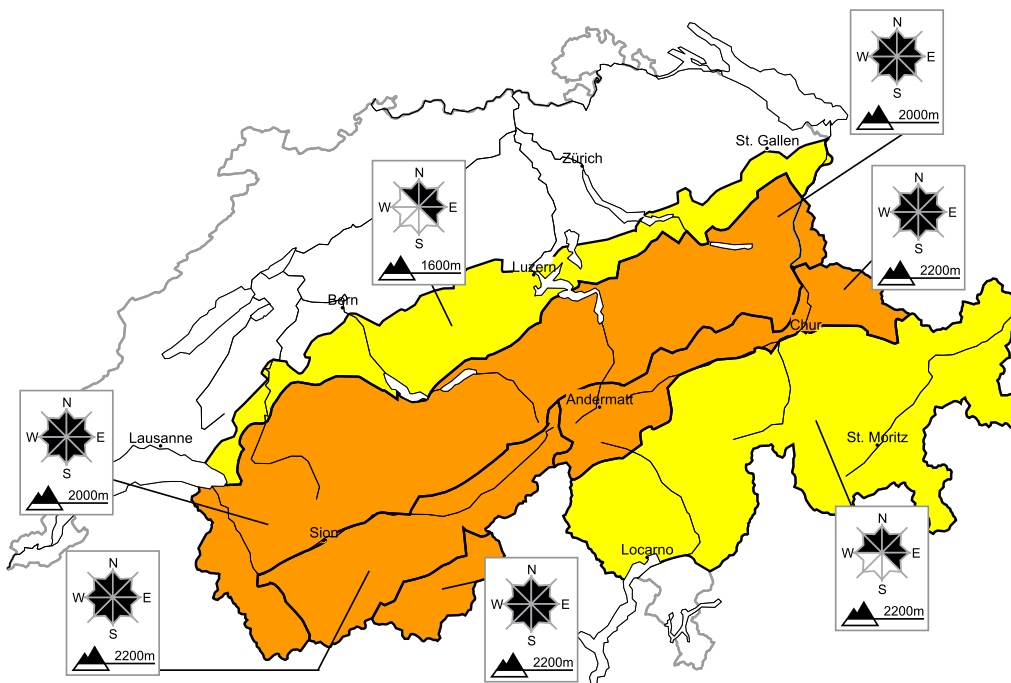


À l'ouest et au nord danger d'avalanches en général marqué

Édition: 10.4.2022, 08:00 / Prochaine mise à jour: 10.4.2022, 17:00

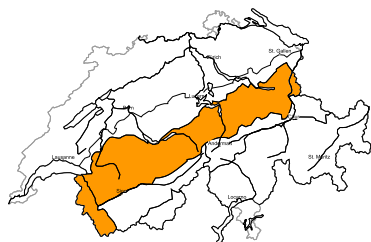
Danger d'avalanche

actualisé le 10.4.2022, 08:00



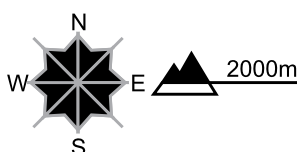
région A

Marqué, degré 3



Neige fraîche

Endroits dangereux



Description des dangers

La neige fraîche et la neige soufflée des trois derniers jours peuvent être parfois déclenchées par un seul amateur de sports d'hiver. Les avalanches sont dangereusement grandes. Des avalanches spontanées isolées sont possibles. Les accumulations plus anciennes de neige soufflée sont recouvertes de neige fraîche et donc difficilement identifiables. Les randonnées et descentes hors-piste demandent une expérience dans l'évaluation du danger d'avalanche.

Avalanches mouillées en cours de journée, avalanches de glissement

Des avalanches et coulées humides nombreuses sont à attendre avec le réchauffement diurne et le rayonnement solaire.

Des avalanches de glissement isolées parfois de grande taille sont possibles en dessous d'environ 2200 m. Les zones présentant des fissures de glissement doivent être évitées.

Degrés de danger

1 faible

2 limité

3 marqué

4 fort

5 très fort



WSL Institut pour l'étude de la
neige et des avalanches SLF
www.slf.ch

région B

Marqué, degré 3



Neige fraîche, neige ancienne

Endroits dangereux



Description des dangers

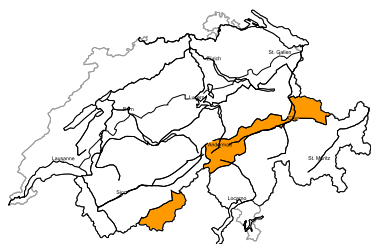
La neige fraîche et l'abondante neige soufflée des trois derniers jours reposent sur une couche fragile de neige ancienne surtout sur les pentes raides exposées au nord. Des avalanches peuvent être déclenchées par un seul amateur de sports d'hiver. Elles peuvent entraîner avec elles les couches plus profondes du manteau neigeux et atteindre une grande taille. Des avalanches spontanées isolées sont possibles. Les accumulations de neige soufflée sont partiellement recouvertes de neige fraîche et donc difficilement identifiables. Les randonnées et descentes hors-piste demandent de l'expérience dans l'évaluation du danger d'avalanche et de la retenue.

Avalanches mouillées en cours de journée

Des avalanches et coulées humides nombreuses sont à attendre avec le réchauffement diurne et le rayonnement solaire.

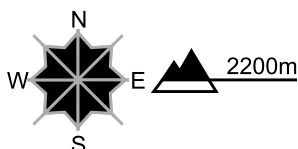
région C

Marqué, degré 3



Neige soufflée, neige ancienne

Endroits dangereux



Description des dangers

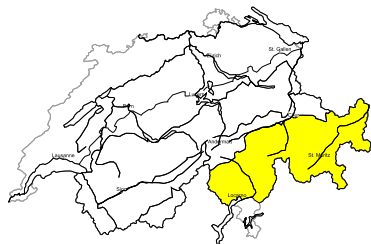
Les accumulations de neige soufflée des trois derniers jours sont partiellement fragiles. Elles sont recouvertes de neige fraîche et donc difficilement identifiables. Les endroits dangereux se trouvent surtout à proximité des crêtes à toutes les expositions ainsi que dans les combes, couloirs et derrière les ruptures de terrain. Des avalanches peuvent être déclenchées par un seul amateur de sports d'hiver. Des avalanches peuvent de manière isolée être déclenchées dans les couches profondes du manteau neigeux et atteindre une taille moyenne. Ceci surtout sur les pentes très raides exposées au nord sur les terrains de randonnée rarement fréquentés. Une expérience dans l'évaluation du danger d'avalanche est nécessaire.

Avalanches mouillées en cours de journée

Des avalanches et coulées humides nombreuses sont à attendre avec le réchauffement diurne et le rayonnement solaire.

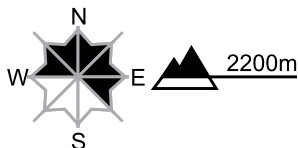
région D

Limité, degré 2



Neige soufflée

Endroits dangereux



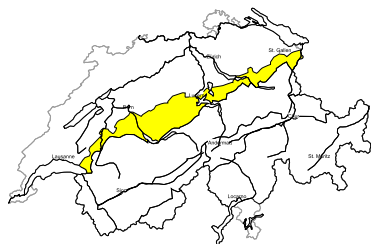
Description des dangers

Des accumulations de neige soufflée se sont formées avec la neige fraîche et le vent de secteur nord-ouest partiellement fort dans les derniers jours. Elles sont généralement petites mais en partie fragiles. Les accumulations de neige soufflée sont partiellement recouvertes de neige fraîche et donc difficilement identifiables. Des endroits dangereux se situent aussi à proximité des crêtes à toutes les expositions. Le nombre et la taille des endroits dangereux augmentent avec l'altitude.

Des avalanches peuvent de manière isolée être déclenchées dans les couches profondes du manteau neigeux et atteindre une taille moyenne. Ceci surtout sur les pentes très raides exposées au nord sur les terrains de randonnée rarement fréquentés. Un choix prudent des itinéraires est recommandé.

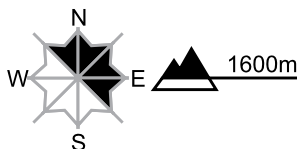
région E

Limité, degré 2



Neige soufflée

Endroits dangereux



Description des dangers

Les accumulations de neige soufflée des derniers jours peuvent par endroits être facilement déclenchées. Elles sont généralement petites. Les accumulations de neige soufflée sont recouvertes de neige fraîche et donc difficilement identifiables. Les randonnées demandent un choix prudent des itinéraires.

Avalanches mouillées en cours de journée

Des coulées humides nombreuses sont à attendre avec le réchauffement diurne et le rayonnement solaire.

Manteau neigeux et météo

actualisé le 9.4.2022, 17:00

Manteau neigeux

De grandes quantités de neige tombées depuis mercredi dans l'ouest et le nord ont été transportées par le vent fort à tempétueux de secteur ouest et ce samedi par le vent du nord. D'importantes accumulations de neige soufflée se sont déjà formées, y compris loin des crêtes. A haute altitude, les quantités de neige fraîche et de neige soufflée augmentent nettement avec l'altitude. En particulier sur les pentes exposées au nord, la neige fraîche et la neige soufflée se sont en partie déposées sur une surface meuble de neige ancienne. La surface de neige ancienne était meilleure aux autres expositions. En dessous de la neige froide tombée samedi, il y a jusqu'à environ 2500 m de la neige humide et en dessous de 2000 m environ de la neige mouillée par la pluie.

Dans les régions intra-alpines des Grisons et parfois aussi du Valais, la constitution du manteau neige est encore fragile sur les pentes exposées au nord. Des ruptures sont possibles dans les couches de neige relativement profondes.

Rétrospective météo du samedi, 09.04.2022

Dans le nord, le temps était très nuageux avec des éclaircies en Valais et dans les Grisons. Sur le versant sud des Alpes, le temps était généralement ensoleillé.

Neige fraîche

Pendant la nuit de vendredi à samedi, la limite des chutes de neige est descendue depuis environ 2000 m jusqu'aux alentours de 600 m. Les quantités suivantes de neige étaient tombées au-dessus de 2000 m:

- Partie la plus occidentale et nord du Bas-Valais: de 30 à 50 cm
- Régions directement avoisinantes jusque dans la région d'Aletsch et dans le reste du Bas-Valais: généralement de 20 à 30 cm
- Sur le versant nord des Alpes et dans les autres parties septentrionales du Haut-Valais: de 10 à 20 cm
- Dans les vallées méridionales de la Viège, dans la région du Gothard, dans la Surselva, dans le Prättigau et dans la région de la Bernina: de 5 à 10 cm
- Ailleurs: moins de neige fraîche

Depuis le début des précipitations mercredi après-midi, les quantités suivantes de neige sont tombées au-dessus de 2200 m environ:

- Dans la partie la plus occidentale du Bas-Valais depuis le Val Ferret jusque dans la région du Trient et plus loin dans le nord du Valais jusqu'au Wildstrubel: de 60 à 80 cm, dans certaines régions, même plus de 100 cm
- Sur le versant nord des Alpes et dans les autres parties du Bas-Valais et du nord du Valais: de 40 à 60 cm
- Depuis les vallées inférieures de la Viège jusque dans le Val Bedretto en passant par la vallée de Conches: de 20 à 40 cm
- Vallées méridionales de la Viège, vallées supérieures de la Maggia, reste de la région du Gothard, depuis le nord des Grisons jusque dans le Samnaun, région de la Bernina: de 10 à 20 cm
- Ailleurs: moins de neige fraîche ou temps sec

Température

A la mi-journée à 2000 m, entre -7 °C dans le nord et -3 °C dans le sud

Vent

- Pendant la nuit, vent de secteur ouest généralement fort à tempétueux
- En journée, vent s'orientant au nord et diminuant nettement dans le nord et l'ouest

Prévisions météo jusqu'à dimanche, 10.04.2022

Pendant la nuit de samedi à dimanche, il neigera sous forme d'averses surtout sur le centre et l'est du versant nord des Alpes et dans le nord des Grisons. Le ciel se dégagera à partir de l'ouest et la nuit sera claire dans le sud. En journée, le ciel se dégagera également dans l'est et le temps deviendra généralement ensoleillé comme auparavant déjà dans les autres régions.

Neige fraîche

Il neigera jusqu'à basse altitude:

- Centre et est du versant nord des Alpes, nord des Grisons: de 10 à 15 cm
- Ailleurs: moins de neige fraîche; sur le versant sud des Alpes, temps sec

Température

Généralement en hausse; à la mi-journée à 2000 m, entre -3 °C dans l'ouest et le sud et -7 °C dans l'est

Vent

- Pendant la nuit de samedi à dimanche, vent du nord encore fort surtout dans l'est en altitude
- En journée, en altitude, vent de secteur ouest à nord-ouest parfois encore modéré

Tendance jusqu'à mardi, 12.04.2022

Lundi

Après une nuit claire, le temps sera généralement ensoleillé. Avec une isotherme zéro degré aux alentours de 3000 m, il fera à nouveau plus doux. Le vent sera faible à modéré de secteur sud-ouest.

Le danger d'avalanches de neige sèche diminuera. En cours de journée, davantage d'avalanches de neige mouillée seront possibles.

Mardi

La nuit ne sera que partiellement claire. La journée sera assez ensoleillée et il fera encore doux. Le foehn soufflera dans le nord.

Le danger d'avalanches de neige sèche diminuera progressivement. Le danger d'avalanches de neige mouillée augmentera en cours de journée.