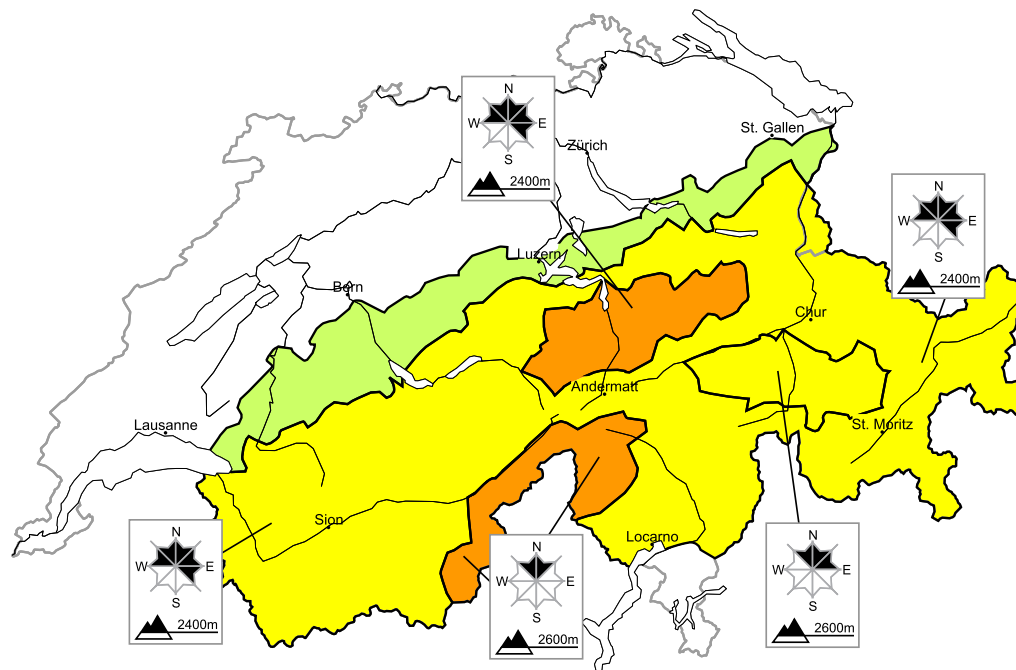


## Danger d'avalanches marqué dans certaines régions

Édition: 26.4.2022, 17:00 / Prochaine mise à jour: 27.4.2022, 17:00

### Danger d'avalanche

actualisé le 26.4.2022, 17:00



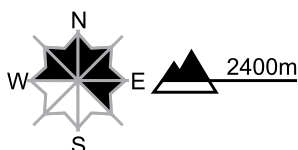
#### région A

#### Marqué, degré 3



#### Neige fraîche

#### Endroits dangereux



#### Description des dangers

La neige fraîche et la neige soufflée sont fragiles en altitude. Des avalanches peuvent être déclenchées par un seul amateur de sports d'hiver et atteindre une grande taille de manière isolée. Les randonnées demandent de l'expérience dans l'évaluation du danger d'avalanche et un choix prudent des itinéraires.

#### Avalanches mouillées en cours de journée

Des avalanches mouillées de moyenne et rarement grande taille sont à attendre. Ceci surtout sur les pentes exposées au nord en dessous d'environ 2400 m comme sur les pentes exposées à l'est, au sud et à l'ouest en dessous d'environ 2800 m. Les randonnées et descentes hors-piste devraient être terminées à temps.

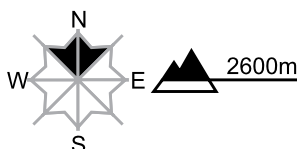
**région B**

**Marqué, degré 3**



**Neige fraîche**

**Endroits dangereux**



**Description des dangers**

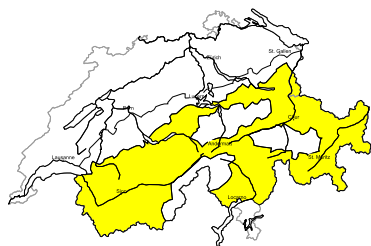
La neige fraîche et la neige soufflée des quatre derniers jours sont partiellement encore fragiles en altitude. Ceci surtout sur les pentes raides à l'ombre. Des amateurs de sports d'hiver seuls peuvent déclencher des avalanches, pouvant atteindre une grande taille. Les randonnées demandent de l'expérience dans l'évaluation du danger d'avalanche et un choix prudent des itinéraires.

**Avalanches mouillées en cours de journée**

Des avalanches mouillées de moyenne et rarement grande taille sont possibles. Ceci surtout sur les pentes exposées au nord en dessous d'environ 2400 m comme sur les pentes exposées à l'est, au sud et à l'ouest à toutes les altitudes. Les randonnées et descentes hors-piste devraient être terminées à temps.

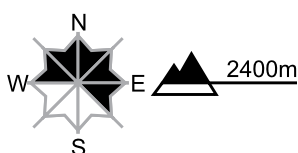
**région C**

**Limité, degré 2**



**Neige soufflée**

**Endroits dangereux**



**Description des dangers**

Les accumulations de neige soufflée fraîches et relativement anciennes sont partiellement fragiles, surtout en altitude. Des avalanches peuvent partiellement être déclenchées par des personnes et atteindre une taille moyenne. Les accumulations de neige soufflée devraient être évaluées avec prudence. Les randonnées demandent un choix prudent des itinéraires.

**Avalanches mouillées en cours de journée**

Des avalanches petites et moyennes mouillées sont possibles avec le réchauffement diurne et le rayonnement solaire. Prudence surtout sur les pentes très raides ensoleillées.

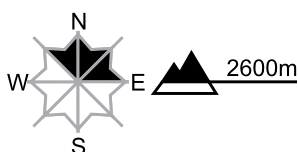
**région D**

**Limité, degré 2**



**Neige soufflée**

**Endroits dangereux**



**Description des dangers**

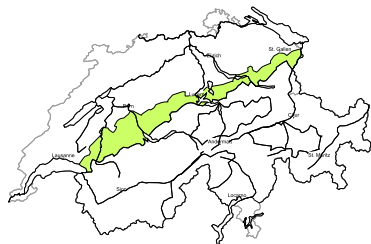
Les accumulations de neige soufflée déjà relativement anciennes peuvent parfois être facilement déclenchées. Elles sont généralement petites. Un choix prudent des itinéraires est recommandé. A côté du danger d'ensevelissement, il faut surtout penser au danger d'être emporté et de chuter.

**Avalanches mouillées en cours de journée**

Des avalanches et coulées mouillées sont possibles avec le réchauffement diurne et le rayonnement solaire.

**région E**


**Faible, degré 1**




### **Avalanches mouillées en cours de journée**


Le manteau neigeux est humide. Des coulées mouillées isolées sont possibles. Il convient de tenir compte du danger d'être emporté et entraîné dans une chute.

Degrés de danger  1 faible

 2 limité

 3 marqué

 4 fort

 5 très fort



## Manteau neigeux et météo

actualisé le 26.4.2022, 17:00

### Manteau neigeux

Dans le sud, la neige tombée au cours du week-end se tasse et se consolide de plus en plus, mais seulement lentement en haute montagne sur les pentes exposées au nord. Dans le nord, la neige tombée lundi et mardi ainsi que les nouvelles accumulations de neige soufflée sont susceptibles de se décrocher, surtout en altitude sur les pentes exposées au nord et à l'est.

Sous la neige fraîche, le manteau neigeux est humidifié jusque loin en haute montagne sur les pentes exposées au sud, jusqu'en dessous de 3000 m environ sur les pentes aux expositions ouest et est et en dessous de 2400 m environ sur les pentes orientées au nord. Localement, des avalanches peuvent entraîner le manteau neigeux mouillé.

### Rétrospective météo du mardi, 26.04.2022

La nuit de lundi à mardi était partiellement claire dans les régions intra-alpines, mais ailleurs elle était généralement couverte et il est tombé localement quelques centimètres de neige. En journée, il y a eu d'abord des passages ensoleillés dans le sud du pays ainsi que dans le nord et le centre des Grisons, tandis qu'ailleurs le temps était généralement couvert avec des précipitations sous forme d'averses. La limite des chutes de neige se situait entre 1500 m dans le nord et de 1900 m dans le sud.

#### Neige fraîche

Entre lundi après-midi et mardi après-midi, il est tombé localement de 5 à 15 cm de neige sous forme d'averses. Entre dimanche après-midi et mardi après-midi, les quantités totales suivantes de neige sont tombées au-dessus de 2200 m environ:

- Alpes de Suisse centrale sans l'Urseren: de 30 à 45 cm
- Reste de la crête nord des Alpes depuis Les Diablerets jusque dans l'Alpstein, reste du centre et de l'est du versant nord des Alpes, vallée de Conches, région du Gothard, Prättigau: de 15 à 30 cm
- Ailleurs: de 5 à 15 cm; dans l'extrême sud, temps sec

#### Température

A la mi-journée à 2000 m, entre -2 °C dans le nord-ouest et +2 °C dans le sud-est

#### Vent

Vent de secteur ouest faible à modéré, mais dans l'est temporairement modéré à fort

### Prévisions météo jusqu'à mercredi, 27.04.2022

La nuit de mardi à mercredi sera généralement claire dans l'ouest et le sud. Les averses cesseront dans le nord et l'est. La limite des chutes de neige se situera à 1400 m. Dans l'est, les nuages résiduels se dissiperont en dernier lieu au cours de la matinée de mercredi. La journée sera généralement ensoleillée.

#### Neige fraîche

Apports de neige au-dessus de 1800 m environ pendant la nuit de mardi à mercredi:

- Versant nord des Alpes depuis l'est des Alpes bernoises en direction du Liechtenstein, nord des Grisons: de 5 à 10 cm
- Ailleurs: quelques centimètres ou temps sec

#### Température

En hausse; à la mi-journée à 2000 m, +4 °C dans l'ouest et le sud, +2 °C dans l'est

#### Vent

Vent faible à modéré de secteur nord-ouest à nord-est

**Tendance** jusqu'à vendredi, 29.04.2022

Après des nuits généralement claires, les deux journées seront généralement ensoleillées. Dans le centre et le sud du Tessin, il y aura à chaque fois le matin des champs nuageux bas qui se dissiperont en cours de journée. Vendredi, des champs nuageux élevés envahiront le ciel à partir de l'ouest. Il fera plus doux, l'isotherme zéro degré montant à environ 3000 m. Le vent sera faible à modéré de secteur nord.

Le danger d'avalanches sèches diminuera encore, mais des déclenchements d'avalanches seront encore possibles en haute montagne surtout sur les pentes exposées au nord. Le danger d'avalanches mouillées sera faible après les nuits claires, mais il augmentera à chaque fois rapidement sous l'influence du réchauffement diurne et de l'ensoleillement.